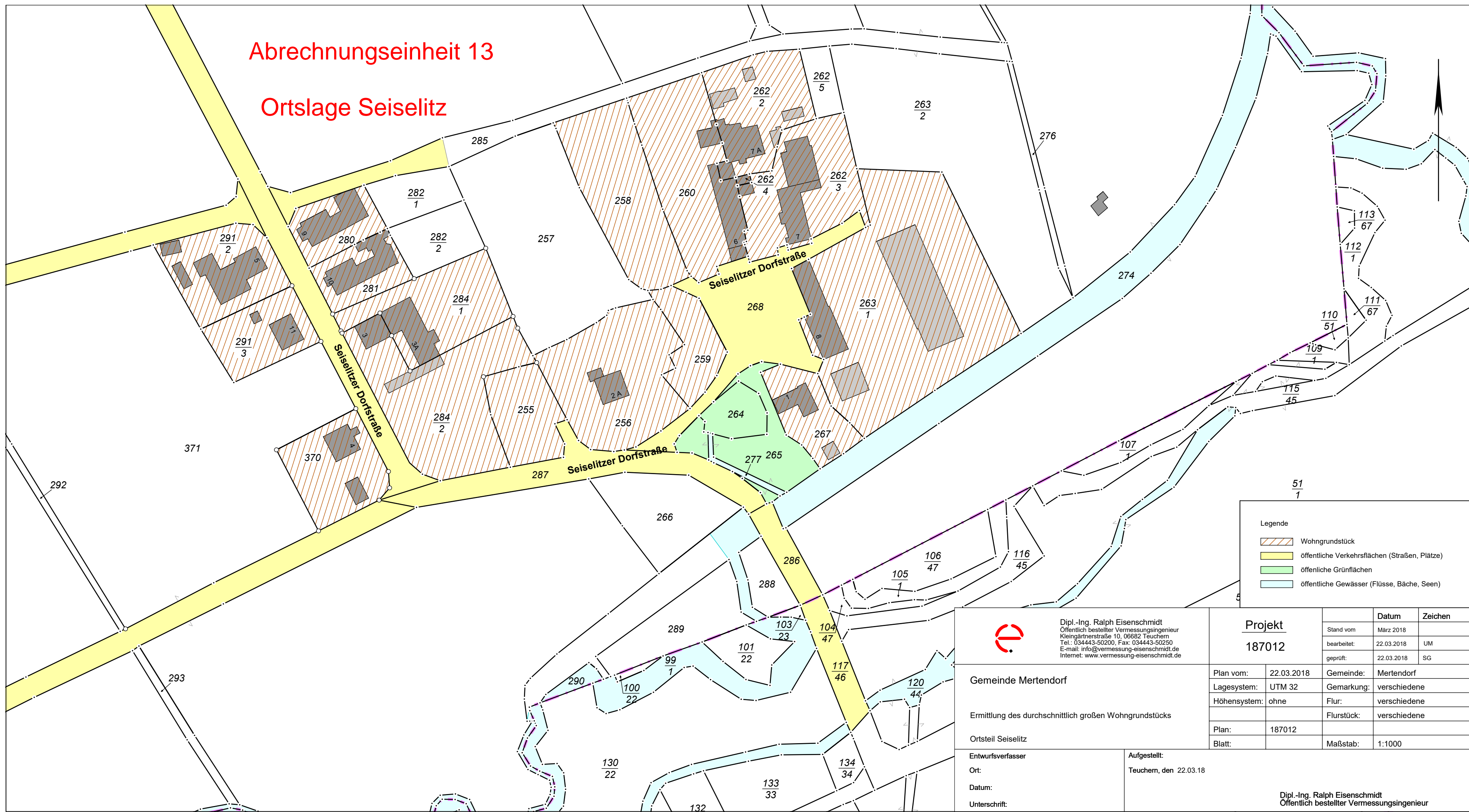






# Abrechnungseinheit 13

## Ortslage Seiselitz



**Legende**

-  Wohngrundstück
-  öffentliche Verkehrsflächen (Straßen, Plätze)
-  öffentliche Grünflächen
-  öffentliche Gewässer (Flüsse, Bäche, Seen)

 <p>Dipl.-Ing. Ralph Eisenschmidt Öffentlich bestellter Vermessungsingenieur Kleingärtnerstraße 10, 06682 Teuchern Tel.: 034443-50200, Fax: 034443-50250 E-mail: info@vermessung-eisenschmidt.de Internet: www.vermessung-eisenschmidt.de</p>	<b>Projekt</b>		<b>Datum</b>	<b>Zeichen</b>
	187012		Stand vom	März 2018
			bearbeitet:	22.03.2018
		geprüft:	22.03.2018	SG
<b>Gemeinde Mertendorf</b>		Plan vom:	22.03.2018	Gemeinde:
		Lagesystem:	UTM 32	Gemarkung:
		Höhensystem:	ohne	Flur:
				Flurstück:
		Plan:	187012	
		Blatt:		Maßstab:
				1:1000
<b>Ermittlung des durchschnittlich großen Wohngrundstücks</b>				
<b>Ortsteil Seiselitz</b>				
<b>Entwurfsverfasser</b>	<b>Aufgestellt:</b>			
<b>Ort:</b>	Teuchern, den 22.03.18			
<b>Datum:</b>				
<b>Unterschrift:</b>	Dipl.-Ing. Ralph Eisenschmidt Öffentlich bestellter Vermessungsingenieur			