

Übersicht Straßenbestandsverzeichnis

Gemeinde Wethau

lfd. Nr.	Straße	Gemeindegebiet	Ortsteil	Straßenart	Bemerkungen
212	Am Bastianholz	Wethau	Gieckau	Gemeindestraße	
213	Falkenhofstraße	Wethau	Gieckau	Gemeindestraße	
214	Gasse	Wethau	Gieckau	Gemeindestraße	
215	Gieckauer Hauptstraße	Wethau	Gieckau	Gemeindestraße	
216	Landstraße	Wethau	Pohlitz	Gemeindestraße	
217	Pohlitzer Straße	Wethau	Pohlitz	Gemeindestraße	
218	Schmerdorf	Wethau	Schmerdorf	Gemeindestraße	
219	Am Kirchberg	Wethau		Gemeindestraße	
220	Am Wald	Wethau		Gemeindestraße	
221	Friedensstraße	Wethau		Gemeindestraße	
222	Funkenburg	Wethau		Gemeindestraße	
223	Hauptstraße	Wethau		Bundesstraße n.NA.	
224	Hirtengraben	Wethau		Gemeindestraße	
225	Käseberg	Wethau		Gemeindestraße	
226	Kirchberg	Wethau		Gemeindestraße	
227	Kleinwethau	Wethau		Bundesstraße n.NA.	Stichstraße Gemeindestraße
228	Langer Berg	Wethau		Gemeindestraße	
229	Mühle	Wethau		Gemeindestraße	
230	Rabesberg	Wethau			Keine Aufnahme im System / Entscheidung Privatstraße
231	Rosental	Wethau		Gemeindestraße	
232	Roter Berg	Wethau		Gemeindestraße	
233	Schulstraße	Wethau		Gemeindestraße	
234	Über den Rostental	Wethau		Gemeindestraße	Gewerbegebiet
235	Untergasse	Wethau		Gemeindestraße	

BESTANDSVERZEICHNIS

Verzeichnisblatt-Nr.:	212
Straßenschlüssel-Nr.:	15084560 10002
Str.-Nummerierung:	10002
Straßenklasse:	G

Name des Baulastträgers: **Gemeinde Wethau**
 Bezeichnung der Straße: Gemeinde Ortsteil Straßenname
Wethau Gieckau Am Bastianholz
 Anfangspunktbezeichnung: **560-014**
 Endpunktbezeichnung: **560-082**
 Widmungsbeschränkung: keine

Eigentumsrechtlicher Hinweis:	Gemarkung	Flur	Flurstück
	2497	2	165/4
	2497	2	167/1
	2497	2	171
	2497	2	174/5
	2497	2	174/6
	2497	2	174/7
	2497	2	179/1
	2497	2	834/79
	2497	2	856/178
	2497	2	858/172

Als betrieblich-öffentliche Straße nach Prüfung festgestellt und übergeleitet aufgrund des Ratsbeschlusses vom:

gewidmet: TGS eingezogen am: umgestuft am:

Verknüpfung zu anderen Verzeichnissen unter:

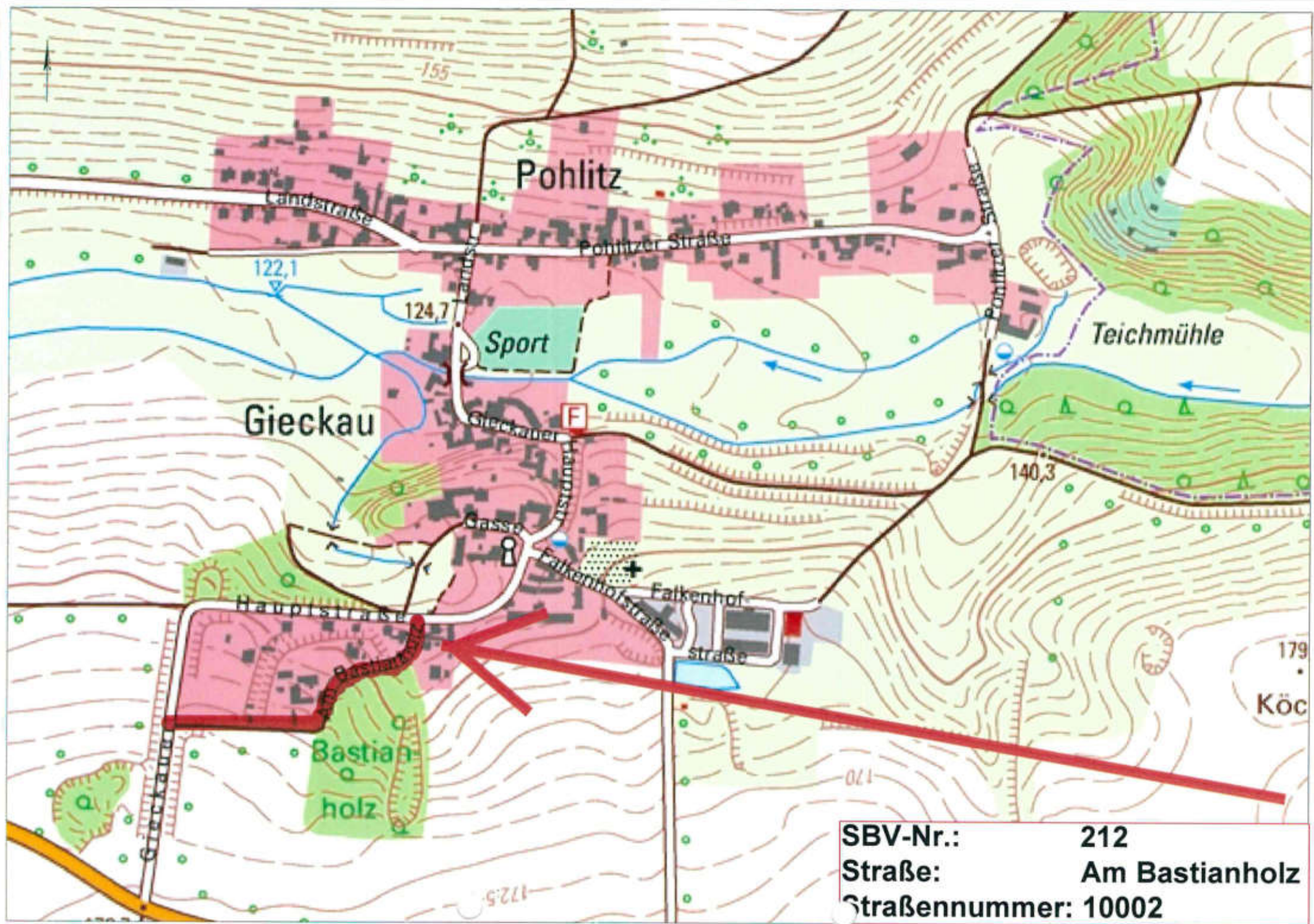
von (NK Strasse HausNr.)	nach (NK Strasse HausNr.)	Länge m	fr. Strecke = FS Ortsdf.= OD	Baulast Dritter	Fußwege		unselbständige Radwege	
					einseitig m	beidseitig m	einseitig m	beidseitig m
560-014 K 2627	560-082 Gieckauer Hauptstraße 43	303,14						
		303,14			0,00	0,00	0,00	0,00

(0,00)

Bemerkungen:

angelegt am: *10.8.20* abgeschlossen am: fortgeführt unter:

Unterschrift:  Unterschrift: Unterschrift:



Pohlitz

Gieckau

Sport

Teichmühle

Falkenhof

Bastianholz

SBV-Nr.: 212
Straße: Am Bastianholz
Straßennummer: 10002

BESTANDSVERZEICHNIS

Verzeichnisblatt-Nr.:	213
Straßenschlüssel-Nr.:	15084560 10004
Str.-Nummerierung:	10004
Straßenklasse:	G

Name des Baulastträgers: **Gemeinde Wethau**
 Bezeichnung der Straße: Gemeinde Ortsteil Straßenname
Wethau Gieckau Falkenhofstraße
 Anfangspunktbezeichnung: **560-006**
 Endpunktbezeichnung: **560-089**
 Widmungsbeschränkung: keine

Eigentumsrechtlicher Hinweis:

Gemarkung	Flur	Flurstück
2497	1	6
2497	1	17
2497	1	28/15
2497	2	183
2497	2	296
2497	2	347
2497	2	834/79

Als betrieblich-öffentliche Straße nach Prüfung festgestellt und übergeleitet aufgrund des Ratsbeschlusses vom:

gewidmet: TGS eingezogen am: umgestuft am:

Verknüpfung zu anderen Verzeichnissen unter:

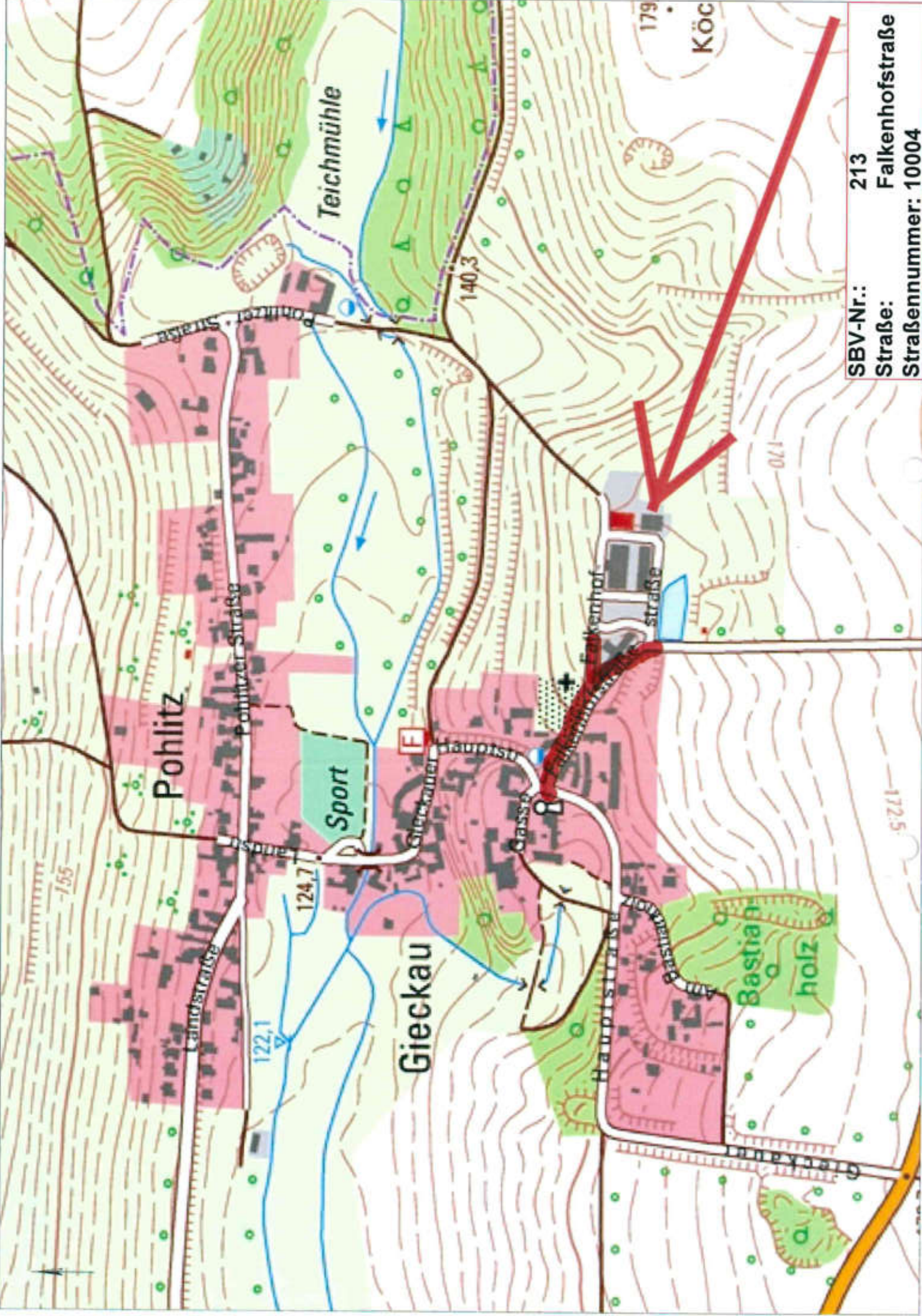
					Fußwege		unselbständige Radwege	
von (NK Strasse HausNr.)	nach (NK Strasse HausNr.)	Länge m	fr. Strecke = FS Ortsdf. = OD	Baulast Dritter	einseitig m	beidseitig m	einseitig m	beidseitig m
560-007 Falkenhofstraße 4	560-089 Friedhof	23,53						
560-006 Falkenhofstraße 2	560-005 Abzweig B180	524,46						
		547,99			0,00	0,00	0,00	0,00

(0,00)

Bemerkungen:

angelegt am: 10.08.20 abgeschlossen am: fortgeführt unter:

Unterschrift:  Unterschrift: Unterschrift:



SBV-Nr.: 213
Straße: Falkenhofstraße
Straßennummer: 10004

BESTANDSVERZEICHNIS

Verzeichnisblatt-Nr.:	214
Straßenschlüssel-Nr.:	15084560 10003
Str.-Nummerierung:	10003
Straßenklasse:	G

Name des Baulastträgers: **Gemeinde Wethau**
 Bezeichnung der Straße: Gemeinde Ortsteil Straßenname
Wethau Gieckau Gasse
 Anfangspunktbezeichnung: **560-085**

Endpunktbezeichnung: **560-084**

Widmungsbeschränkung: keine

Eigentumsrechtlicher Hinweis:

Gemarkung	Flur	Flurstück
2497	2	81
2497	2	342
2497	2	834/79

Als betrieblich-öffentliche Straße nach Prüfung festgestellt und übergeleitet aufgrund des Ratsbeschlusses vom:

gewidmet: TGS eingezogen am: umgestuft am:

Verknüpfung zu anderen Verzeichnissen unter:

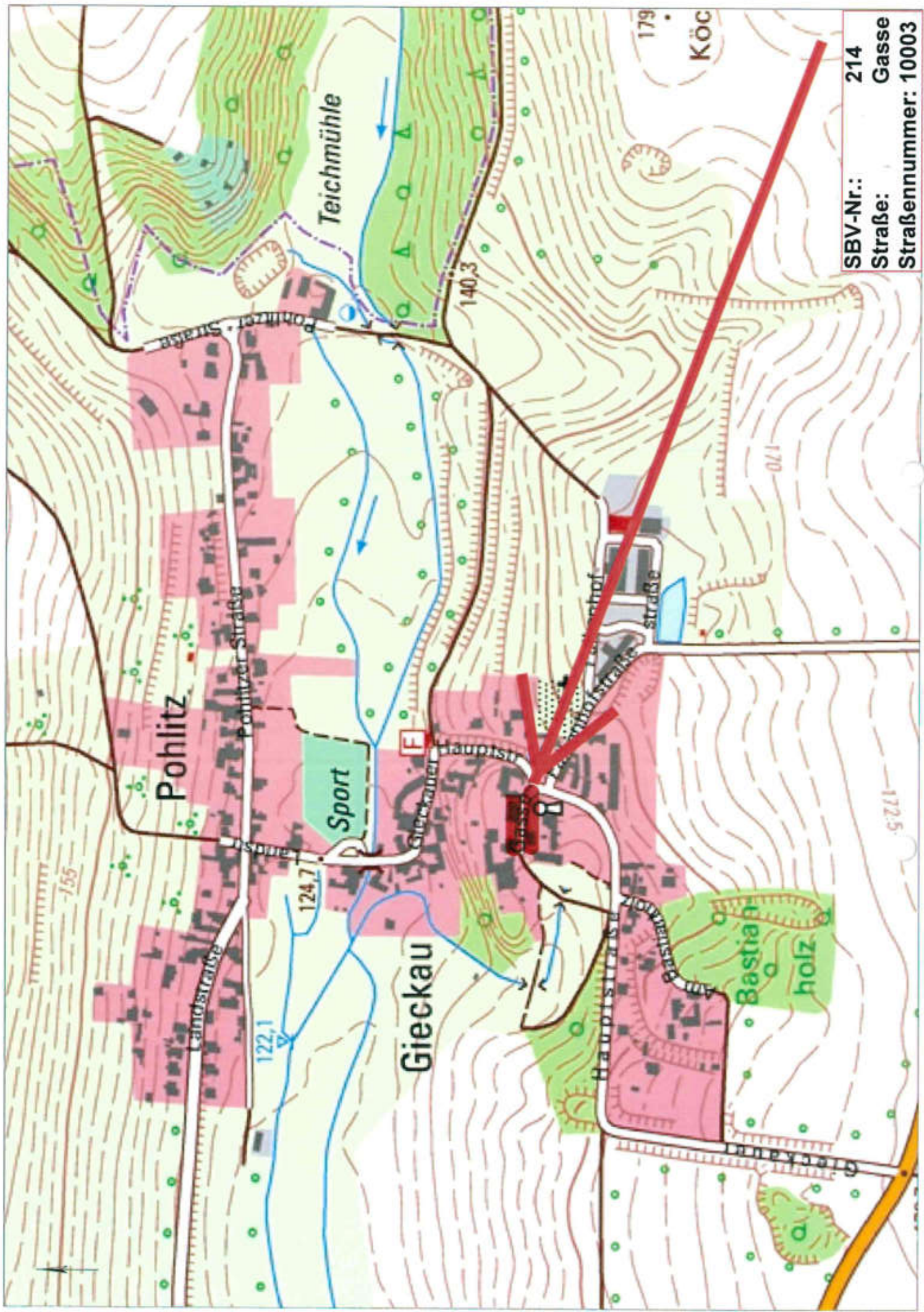
von (NK Strasse HausNr.)	nach (NK Strasse HausNr.)	Länge m	fr. Strecke = FS Ortsdf.= OD	Baulast Dritter	Fußwege		unselbständige Radwege	
					einseitig m	beidseitig m	einseitig m	beidseitig m
560-085 Gasse 5	560-084 Gasse 1	71,20						
		71,20			0,00	0,00	0,00	0,00

(0,00)

Bemerkungen:

angelegt am: *10.08.20* abgeschlossen am: fortgeführt unter:

Unterschrift:  Unterschrift: Unterschrift:



SBV-Nr.: 214
Straße: Gasse
Straßennummer: 10003

BESTANDSVERZEICHNIS

Verzeichnisblatt-Nr.:	215
Straßenschlüssel-Nr.:	15084560 10001
Str.-Nummerierung:	10001
Straßenklasse:	G

Name des Baulastträgers: **Gemeinde Wethau**
 Bezeichnung der Straße: Gemeinde Ortsteil Straßenname
Wethau Gieckau Gieckauer Hauptstraße
 Anfangspunktbezeichnung: **560-013**
 Endpunktbezeichnung: **560-138**
 Widmungsbeschränkung: keine

Eigentumsrechtlicher Hinweis:

Gemarkung	Flur	Flurstück
2497	2	69
2497	2	79/3
2497	2	79/23
2497	2	179/1
2497	2	334
2497	2	338
2497	2	360
2497	2	804/67
2497	2	834/79
2497	2	835/79
2497	2	837/79

Als betrieblich-öffentliche Straße nach Prüfung festgestellt und übergeleitet aufgrund des Ratsbeschlusses vom:

gewidmet: TGS eingezogen am: umgestuft am:

Verknüpfung zu anderen Verzeichnissen unter:

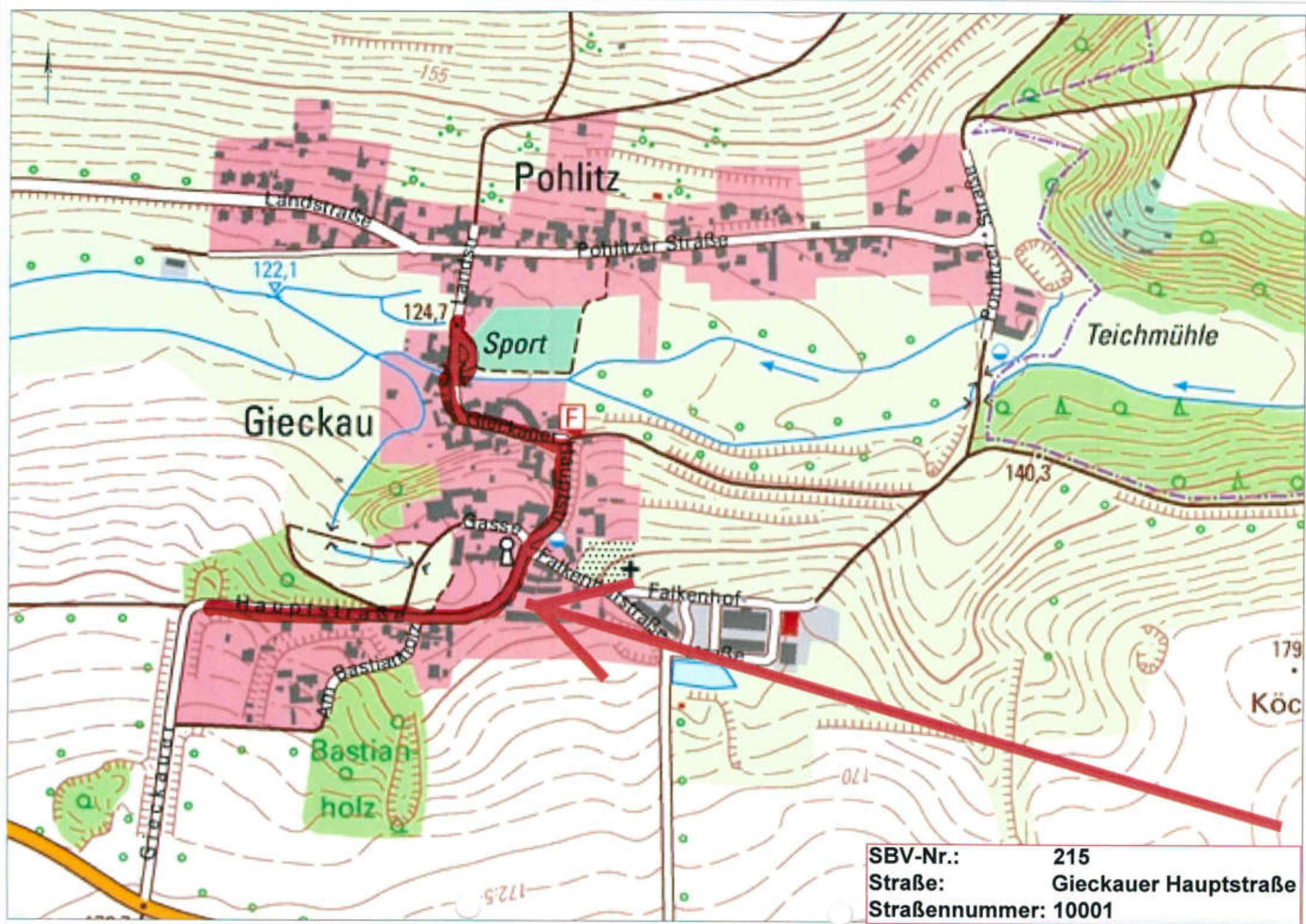
von (NK Strasse HausNr.)	nach (NK Strasse HausNr.)	Länge m	fr. Strecke = FS Ortsdf.= OD	Baulast Dritter	Fußwege		unselbständige Radwege	
					einseitig m	beidseitig m	einseitig m	beidseitig m
560-013 Übergang K2627 Gieckauer Hauptstraße 51	560-138 Übergang Landstraße 20	558,32			416,00			
		558,32			416,00	0,00	0,00	0,00

(416,00)

Bemerkungen:

angelegt am: 10.08.20 abgeschlossen am: fortgeführt unter:

Unterschrift:  Unterschrift: Unterschrift:



SBV-Nr.:	215
Straße:	Gieckauer Hauptstraße
Straßennummer:	10001

BESTANDSVERZEICHNIS

Verzeichnisblatt-Nr.:	216
Straßenschlüssel-Nr.:	15084560 11002
Str.-Nummerierung:	11002
Straßenklasse:	G

Name des Baulastträgers: **Gemeinde Wethau**
 Bezeichnung der Straße: Gemeinde Ortsteil Straßenname
Wethau Pohlitz Landstraße
 Anfangspunktbezeichnung: **560-001**

Endpunktbezeichnung: **560-138**

Widmungsbeschränkung: keine

Eigentumsrechtlicher Hinweis:

Gemarkung	Flur	Flurstück
2497	2	66/1
2497	2	144/1
2497	2	684/48
2497	2	787/144
2497	2	788/144
2497	2	801/48
2497	2	802/65
2497	2	804/67
2521	16	253/1
2521	16	274/1
2521	16	384/246
2521	16	422/229
2521	16	423/229
2521	16	449/248
2521	16	451/249
2521	16	453/250
2521	16	455/251
2521	16	475/271
2521	16	479/272
2521	16	483/273
2527	5	115

Als betrieblich-öffentliche Straße nach Prüfung festgestellt und übergeleitet aufgrund des Ratsbeschlusses vom:

gewidmet: TGS eingezogen am: umgestuft am:

BESTANDSVERZEICHNIS

Verknüpfung zu anderen Verzeichnissen unter:

					Fußwege		unselbständige Radwege	
von (NK Strasse HausNr.)	nach (NK Strasse HausNr.)	Länge m	fr. Strecke = FS Ortsdf. = OD	Baulast Dritter	einseitig m	beidseitig m	einseitig m	beidseitig m
560-095 Landstraße 2	560-138 Landstraße 20	415,59			312,00			
560-001 Kleinwethau	560-095 Übergnag Landstraße	698,552						
		1.114,11			312,00	0,00	0,00	0,00

(312,00)

Bemerkungen:

angelegt am: 10.08.20

abgeschlossen am:

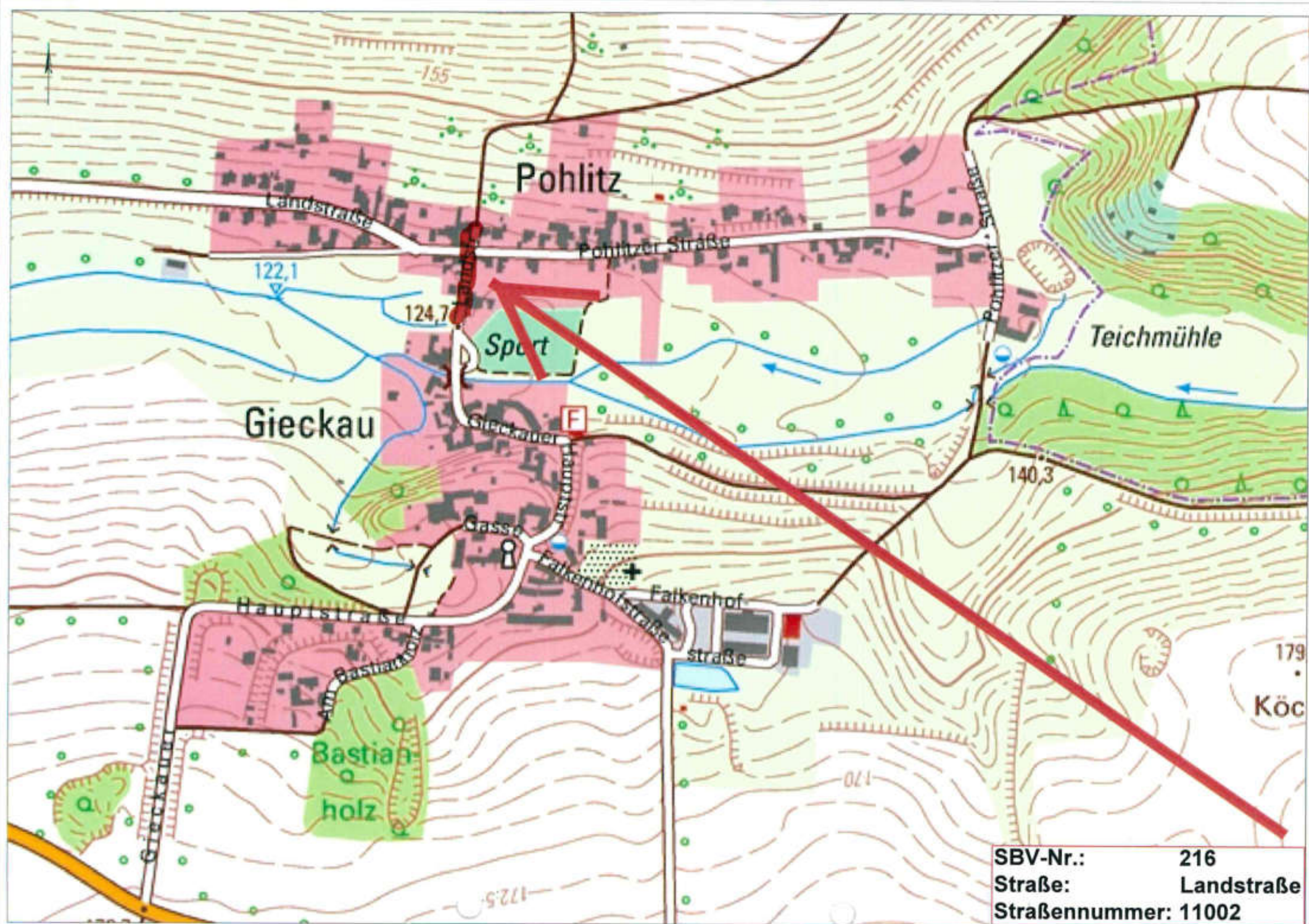
fortgeführt unter:

Unterschrift:



Unterschrift:

Unterschrift:



SBV-Nr.:	216
Straße:	Landstraße
Straßennummer:	11002

BESTANDSVERZEICHNIS

Verzeichnisblatt-Nr.:	217
Straßenschlüssel-Nr.:	15084560 11001
Str.-Nummerierung:	11001
Straßenklasse:	G

Name des Baulastträgers: **Gemeinde Wethau**
 Bezeichnung der Straße: Gemeinde Ortsteil Straßenname
Wethau Pohlitz Pohlitzer Straße
 Anfangspunktbezeichnung: **560-009**

Endpunktbezeichnung: **560-011**

Widmungsbeschränkung: keine

Eigentumsrechtlicher Hinweis:

Gemarkung	Flur	Flurstück
2497	2	13
2497	2	32
2497	2	48/13
2497	2	48/14
2497	2	48/15
2497	2	48/16
2497	2	48/17
2497	2	48/18
2497	2	48/19
2497	2	48/22
2497	2	48/23
2497	2	48/26
2497	2	48/27
2497	2	54/2
2497	2	57/14
2497	2	57/16
2497	2	290
2497	2	291/9
2497	2	292/77
2497	2	352
2497	2	719/57
2497	2	801/48
2497	2	804/67

Als betrieblich-öffentliche Straße nach Prüfung festgestellt und übergeleitet aufgrund des Ratsbeschlusses vom:

gewidmet: TGS eingezogen am: umgestuft am:

BESTANDSVERZEICHNIS

Verknüpfung zu anderen Verzeichnissen unter:

					Fußwege		unselbständige Radwege	
von (NK Strasse HausNr.)	nach (NK Strasse HausNr.)	Länge m	fr. Strecke = FS Ortsdf.= OD	Baulast Dritter	einseitig m	beidseitig m	einseitig m	beidseitig m
560-009 Pohlitzer Straße 1	560-011 Pohlitzer Straße 41	627,48			40,00	494,00		
		627,48			40,00	494,00	0,00	0,00

(534,00)

Bemerkungen:

angelegt am: 10.08.20

abgeschlossen am:

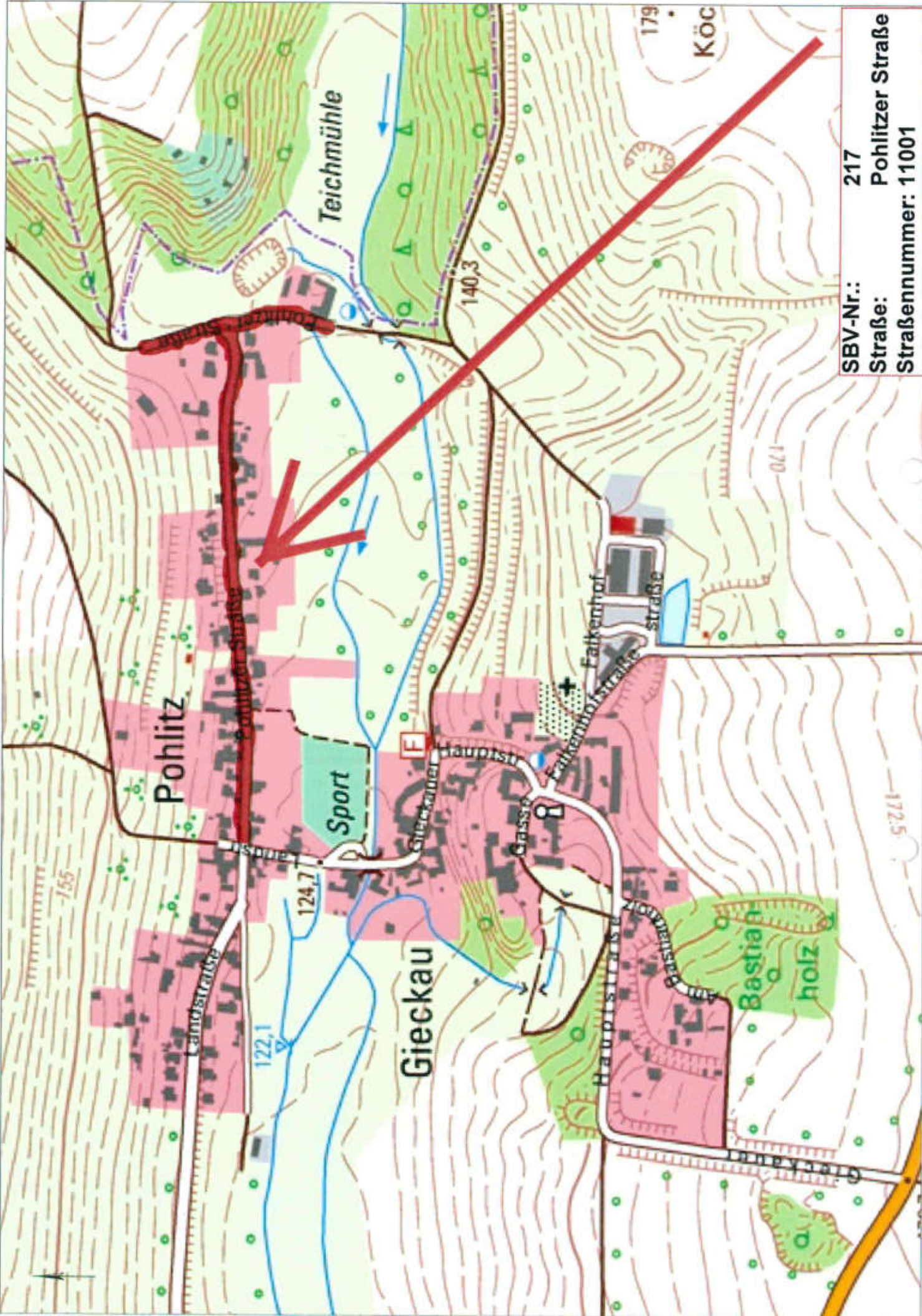
fortgeführt unter:

Unterschrift:



Unterschrift:

Unterschrift:



SBV-Nr.: 217

Straße: Pohlitzer Straße

Straßennummer: 11001

BESTANDSVERZEICHNIS

Verzeichnisblatt-Nr.:	218
Straßenschlüssel-Nr.:	15084560 12001
Str.-Nummerierung:	12001
Straßenklasse:	G

Name des Baulastträgers: **Gemeinde Wethau**
Landkreis

Bezeichnung der Straße: Gemeinde Ortsteil Straßenname
Wethau Schmerdorf Schmerdorf

Anfangspunktbezeichnung: **560-012**

Endpunktbezeichnung: **560-065**

Widmungsbeschränkung: keine

Eigentumsrechtlicher
Hinweis:

Gemarkung	Flur	Flurstück
2497	3	41/1
2497	3	44
2497	3	50
2497	3	55/1
2497	3	61/2
2497	3	65/2
2497	3	70/1
2497	3	76/2
2497	3	76/3
2497	3	79
2497	3	113
2497	3	161
2497	3	197
2497	3	271/55

Als betrieblich-öffentliche Straße nach Prüfung festgestellt und übergeleitet aufgrund des Ratsbeschlusses vom:

gewidmet: TGS eingezogen am: umgestuft am:

BESTANDSVERZEICHNIS

Verknüpfung zu anderen Verzeichnissen unter:

					Fußwege		unselbständige Radwege	
von (NK Strasse HausNr.)	nach (NK Strasse HausNr.)	Länge m	fr. Strecke = FS Ortsdf.= OD	Baulast Dritter	einseitig m	beidseitig m	einseitig m	beidseitig m
560-066 Schmerdorf 16	560-067 Schmerdorf 9	103,41						
560-068 Schmerdorf 6	560-064 Schmerdorf 2	68,79						
560-063 K 2626 Abzweig B 180	560-012 K2626 Übergang Schmerdorf	563,15		Landkreis				
560-069 Schmerdorf 2	560-064 Schmerdorf 3	69,80						
560-012 Übergang K2626 Schmerdorf	560-064 Schmerdorf 2	168,23						
560-071 Schmerdorf 11	560-070 Schmerdorf 13	84,62						
560-064 Schmerdorf 11	560-065 Schmerdorf 2	192,08						
		1.223,08			0,00	0,00	0,00	0,00

(0,00)

Bemerkungen:

angelegt am: 10.08.20

abgeschlossen am:

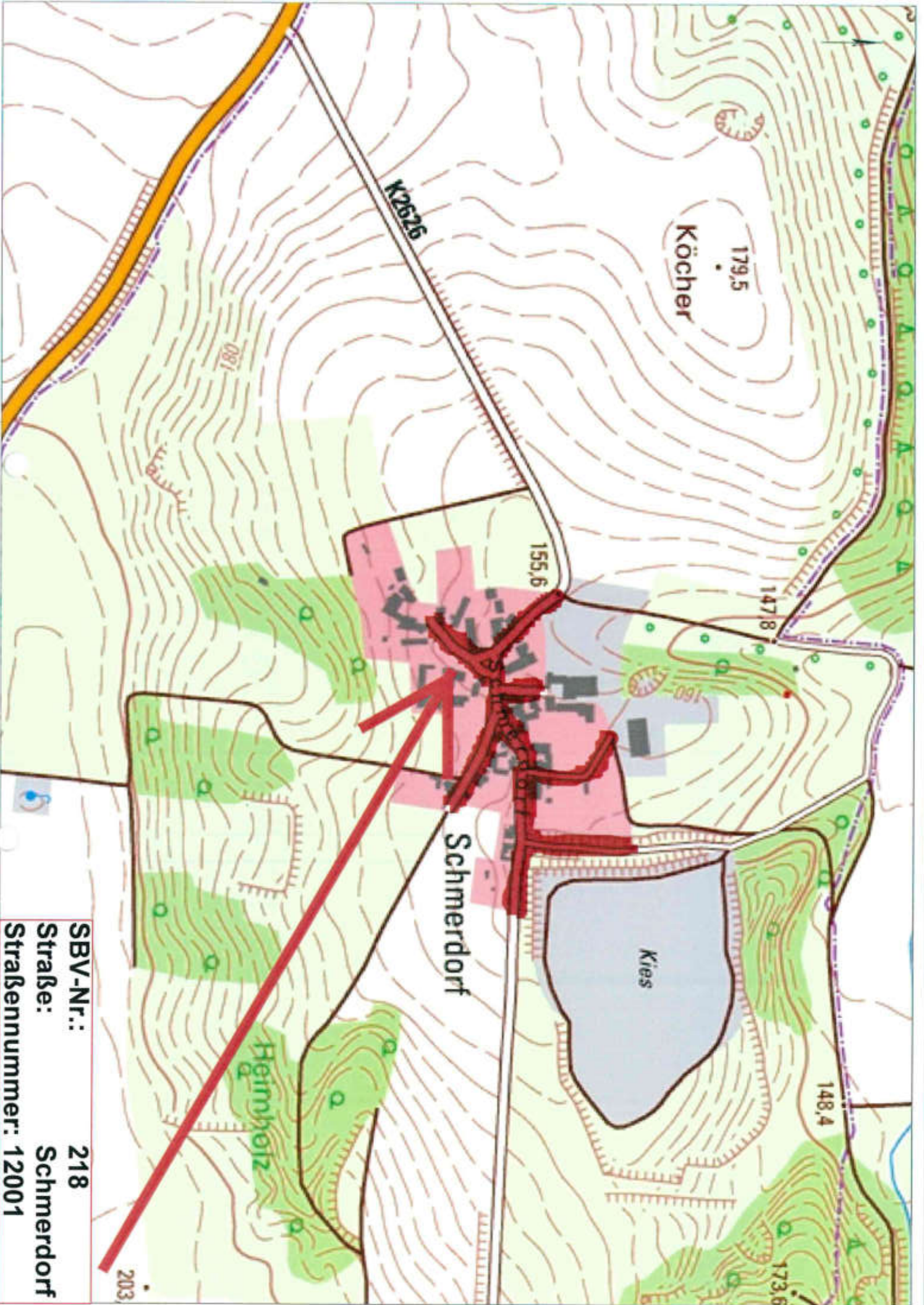
fortgeführt unter:

Unterschrift:



Unterschrift:

Unterschrift:



SBV-Nr.: 218
Straße: Schmerdorf
Straßennummer: 12001

BESTANDSVERZEICHNIS

Verzeichnisblatt-Nr.:	219
Straßenschlüssel-Nr.:	15084560 20004
Str.-Nummerierung:	20004
Straßenklasse:	G

Name des Baulastträgers: **Gemeinde Wethau**
 Bezeichnung der Straße: Gemeinde Ortsteil Straßenname
Wethau Wethau Am Kirchberg
 Anfangspunktbezeichnung: **560-047**
 Endpunktbezeichnung: **560-048**
 Widmungsbeschränkung: keine

Eigentumsrechtlicher
Hinweis:

Gemarkung	Flur	Flurstück
2527	1	105/1
2527	1	112/1
2527	1	118/1
2527	1	122/1
2527	1	256
2527	1	268
2527	1	269/1
2527	1	272
2527	1	351/273
2527	1	501/190
2527	1	515/257

Als betrieblich-öffentliche Straße nach Prüfung festgestellt und übergeleitet aufgrund des Ratsbeschlusses vom:

gewidmet: TGS eingezogen am: umgestuft am:

BESTANDSVERZEICHNIS

Verknüpfung zu anderen Verzeichnissen unter:

				Fußwege		unselbständige Radwege		
von (NK Strasse HausNr.)	nach (NK Strasse HausNr.)	Länge m	fr. Strecke = FS Ortsdf.= OD	Baulast Dritter	einseitig m	beidseitig m	einseitig m	beidseitig m
560-047 Übergang Kirchberg 52	560-048 Abzweig B 87/180 Am Kirchberg 1	371,59						
560-050 Am Kirchberg 2	560-049 Abzweig B87/180 Am Kirchberg 1	126,44						
560-102 Am Kirchberg 3	560-103 Kirchberg 3	51,05						
		549,08			0,00	0,00	0,00	0

(0,00)

Bemerkungen:

angelegt am: 11.08.20

abgeschlossen am:

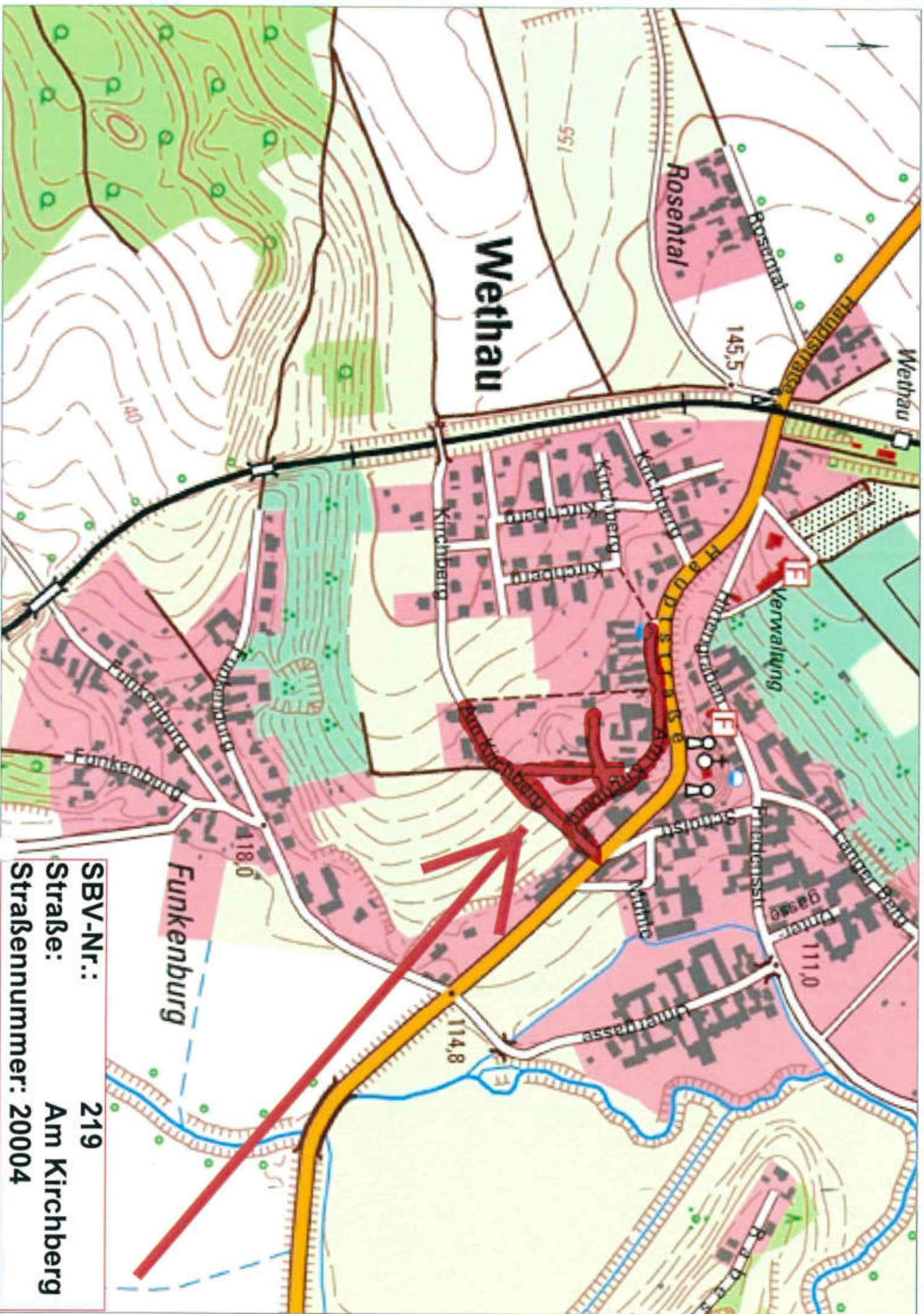
fortgeführt unter:

Unterschrift:



Unterschrift:

Unterschrift:



SBV-Nr.: 219
Straße: Am Kirchberg
Straßennummer: 20004

BESTANDSVERZEICHNIS

Verzeichnisblatt-Nr.:	220
Straßenschlüssel-Nr.:	15084560 20017
Str.-Nummerierung:	20017
Straßenklasse:	G

Name des Baulastträgers: **Gemeinde Wethau**
 Bezeichnung der Straße: Gemeinde Ortsteil Straßenname
Wethau Wethau Am Wald
 Anfangspunktbezeichnung: **560-092**

Endpunktbezeichnung: **560-004**

Widmungsbeschränkung: keine

Eigentumsrechtlicher Hinweis:	Gemarkung	Flur	Flurstück
	2527	4	382/268

Als betrieblich-öffentliche Straße nach Prüfung festgestellt und übergeleitet aufgrund des Ratsbeschlusses vom:

gewidmet: TGS eingezogen am: umgestuft am:

Verknüpfung zu anderen Verzeichnissen unter:

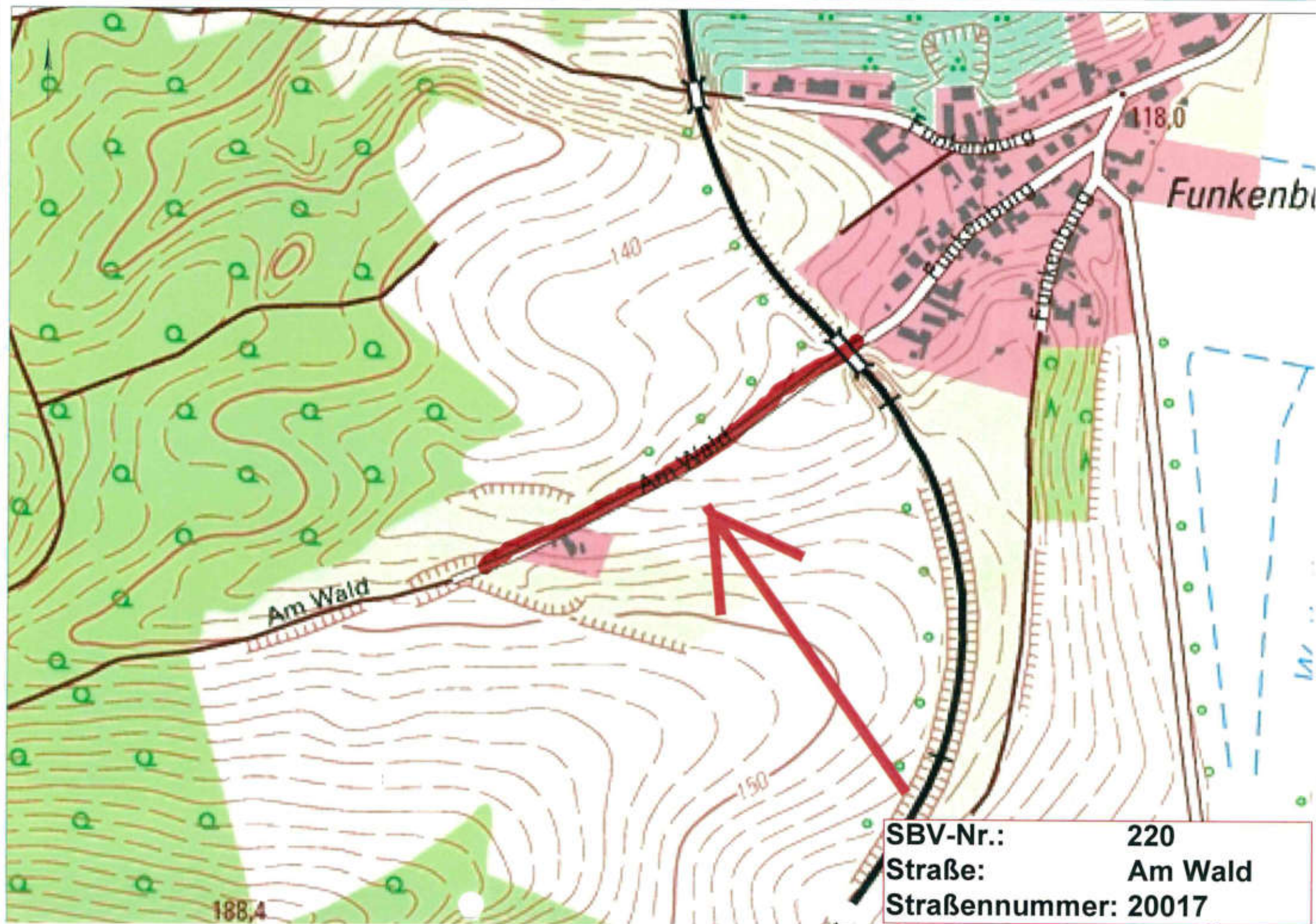
					Fußwege		unselbständige Radwege	
von (NK Strasse HausNr.)	nach (NK Strasse HausNr.)	Länge m	fr. Strecke = FS Ortsdf.= OD	Baulast Dritter	einseitig m	beidseitig m	einseitig m	beidseitig m
560-092 Am Wald 1	560-004 Übergang Funkenburg 42	289,19						
		289,19			0,00	0,00	0,00	0,00

(0,00)

Bemerkungen:

angelegt am: 19.08.20 abgeschlossen am: fortgeführt unter:

Unterschrift:  Unterschrift: Unterschrift:



BESTANDSVRZEICHNIS

Verzeichnisblatt-Nr.:	221
Straßenschlüssel-Nr.:	15084560 20005
Str.-Nummerierung:	20005
Straßenklasse:	G

Name des Baulastträgers: **Gemeinde Wethau**
 Bezeichnung der Straße: Gemeinde Ortsteil Straßenname
Wethau Wethau Friedensstraße
 Anfangspunktbezeichnung: **560-094**

Endpunktbezeichnung: **560-060**

Widmungsbeschränkung: keine

Eigentumsrechtlicher Hinweis:

Gemarkung	Flur	Flurstück
2527	2	255
2527	2	263
2527	2	266

Als betrieblich-öffentliche Straße nach Prüfung festgestellt und übergeleitet aufgrund des Ratsbeschlusses vom:

gewidmet: TGS eingezogen am: umgestuft am:

Verknüpfung zu anderen Verzeichnissen unter:

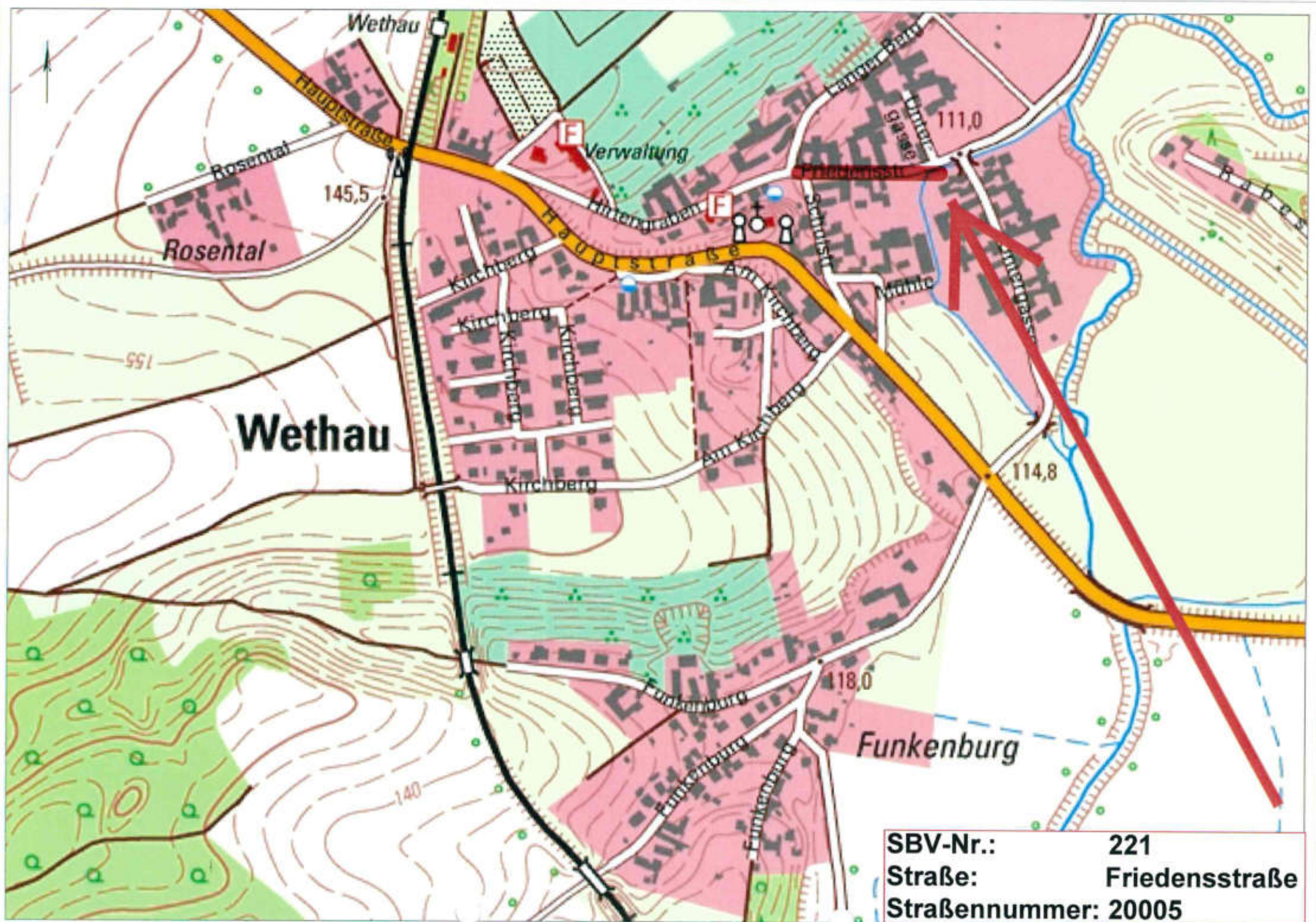
					Fußwege		unselbständige Radwege	
von (NK Strasse HausNr.)	nach (NK Strasse HausNr.)	Länge m	fr. Strecke = FS Ortsdf. = OD	Baulast Dritter	einseitig m	beidseitig m	einseitig m	beidseitig m
560-094 Friedensstraße 1	560-060 Friedensstraße 8	154,37						
		154,37			0,00	0,00	0,00	0,00

(0,00)

Bemerkungen:

angelegt am: 14.08.20 abgeschlossen am: fortgeführt unter:

Unterschrift:  Unterschrift: Unterschrift:



SBV-Nr.:	221
Straße:	Friedensstraße
Straßennummer:	20005

BESTANDSVRZEICHNIS

Verzeichnisblatt-Nr.:	222
Straßenschlüssel-Nr.:	15084560 20006
Str.-Nummerierung:	20006
Straßenklasse:	G

Name des Baulastträgers: **Gemeinde Wethau**
 Bezeichnung der Straße: Gemeinde Ortsteil Straßenname
Wethau Wethau Funkenburg
 Anfangspunktbezeichnung: **560-003**

Endpunktbezeichnung: **560-004**

Widmungsbeschränkung: keine

Eigentumsrechtlicher Hinweis:

Gemarkung	Flur	Flurstück
2527	1	200/3
2527	1	271
2527	1	301/189
2527	1	311/275
2527	1	359/276
2527	3	126/2
2527	3	129/1
2527	3	210
2527	3	213
2527	4	82/7
2527	4	131/1
2527	4	269
2527	4	300/1
2527	4	334/273
2527	4	381/268

Als betrieblich-öffentliche Straße nach Prüfung festgestellt und übergeleitet aufgrund des Ratsbeschlusses vom:

gewidmet: TGS eingezogen am: umgestuft am:

BESTANDSVERZEICHNIS

Verknüpfung zu anderen Verzeichnissen unter:

					Fußwege		unselbständige Radwege	
von (NK Strasse HausNr.)	nach (NK Strasse HausNr.)	Länge m	fr. Strecke = FS Ortsdf.= OD	Baulast Dritter	einseitig m	beidseitig m	einseitig m	beidseitig m
560-003 Abzweig B 87/180 Funkenburg	560-004 Funkenburg 42	532,58			405,00			
560-008 Funkenburg 44	560-088 Funkenburg 55	170,96			77,00			
560-087 Funkenburg 7	560-086 Funkenburg - Übergang Feldweg Höhe Hs.-Nr. 23	336,05						
		1.039,59			482,00	0,00	0,00	0,00

(482,00)

Bemerkungen:

angelegt am: 11.08.20

abgeschlossen am:

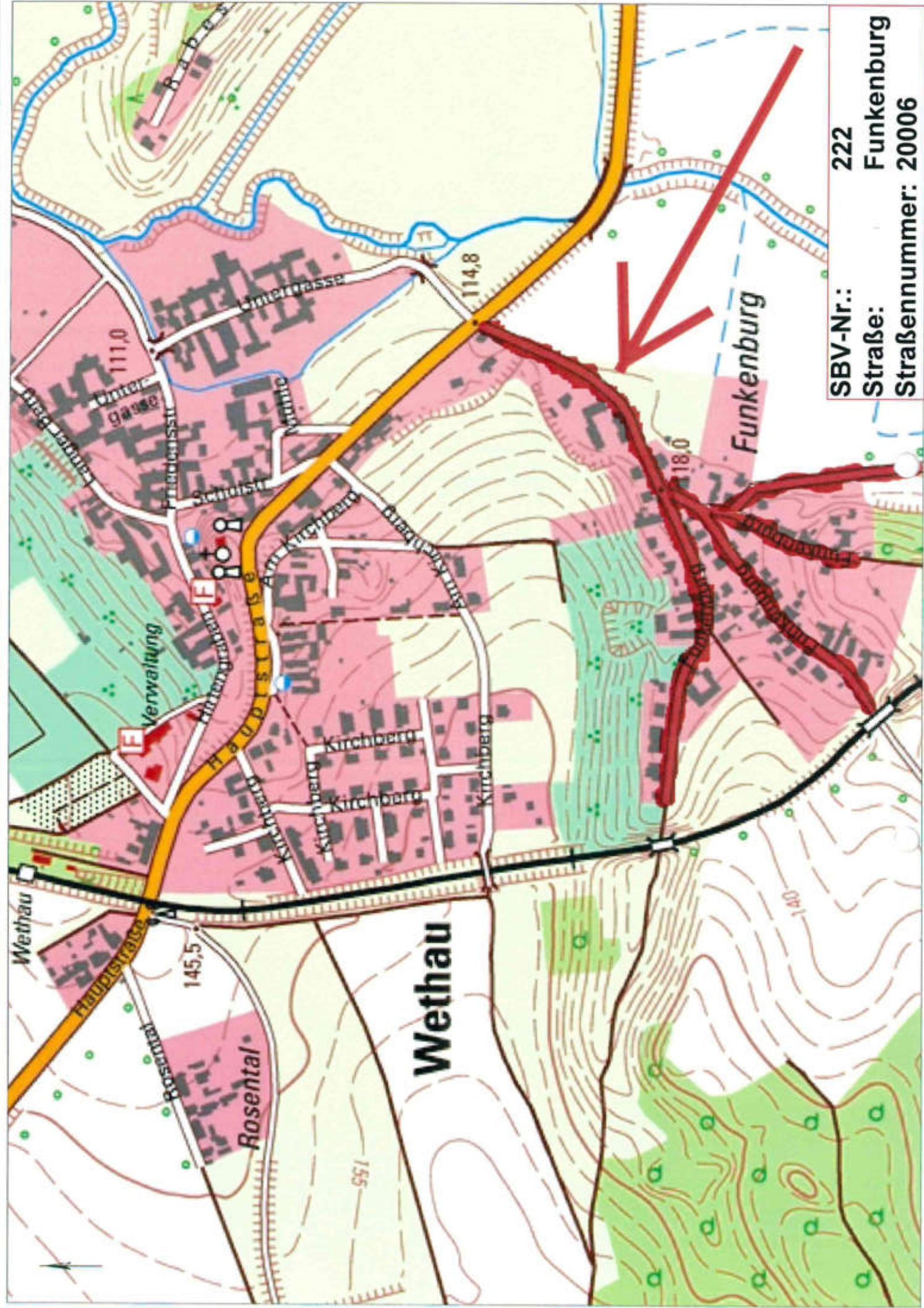
fortgeführt unter:

Unterschrift:



Unterschrift:

Unterschrift:



SBV-Nr.: 222

Straße: Funkenburg

Straßennummer: 20006

BESTANDSVERZEICHNIS

Verzeichnisblatt-Nr.:	223
Straßenschlüssel-Nr.:	15084560 20007
Str.-Nummerierung:	20007
Straßenklasse:	B

Name des Baulastträgers: **Land Sachsen-Anhalt**
Gemeinde Wethau nur Nebenanlagen

Bezeichnung der Straße: Gemeinde Ortsteil Straßenname
Wethau Wethau Hauptstraße

Anfangspunktbezeichnung: **560-083**

Endpunktbezeichnung: **560-080**

Widmungsbeschränkung: keine

Eigentumsrechtlicher
Hinweis:

Gemarkung	Flur	Flurstück
2527	1	56/3
2527	1	96
2527	1	118/1
2527	1	189/2
2527	1	256
2527	1	258/2
2527	1	271
2527	1	301/189
2527	1	311/275
2527	1	329/249
2527	1	337/248
2527	1	338/248
2527	1	341/247
2527	1	342/247
2527	1	369/55
2527	1	371
2527	1	510/94
2527	1	511/95
2527	1	512/293
2527	1	515/257
2527	2	49/3
2527	2	49/8
2527	2	49/9
2527	2	258/11
2527	2	265
2527	2	300
2527	2	314/262
2527	2	323/179
2527	2	327/68
2527	2	409/47
2527	2	411/259
2527	2	413/281
2527	3	209
2527	3	210
2527	3	212
2527	3	213

BESTANDSVERZEICHNIS

2527	3	214
2527	3	215
2527	5	101
2527	5	102

Als betrieblich-öffentliche Straße nach Prüfung festgestellt und übergeleitet aufgrund des Ratsbeschlusses vom:

gewidmet: TGS

eingezogen am:

umgestuft am:

Verknüpfung zu anderen Verzeichnissen unter:

von (NK Strasse HausNr.)	nach (NK Strasse HausNr.)	Länge m	fr. Strecke = FS Ortsdf.= OD	Baulast Dritter	Fußwege		unselbständige Radwege	
					einseitig m	beidseitig m	einseitig m	beidseitig m
560-083 B87 Übergang Kleinwethau	560-080 B87/B180 Ortsausgang	1.749,66	OD	Land Sachsen- Anhalt	860,00	376,00		
560-101 Hauptstraße 13	560-048 Hauptstraße 17	76,36						
560-055 Abzweig B87/180 Hauptstraße 6	560-026 Übergang Feldweg Ri. Naumburg Hinter Hauptstraße 1	113,61						
560-057 Abzweig B87/180 vor Bahnkreuzung	560-058 Ri. ehemaligen Bahnhof	66,18						
		2.005,81			860,00	376,00	0,00	0,00

(1.236,00)

Bemerkungen:

angelegt am: 11.08.10

abgeschlossen am:

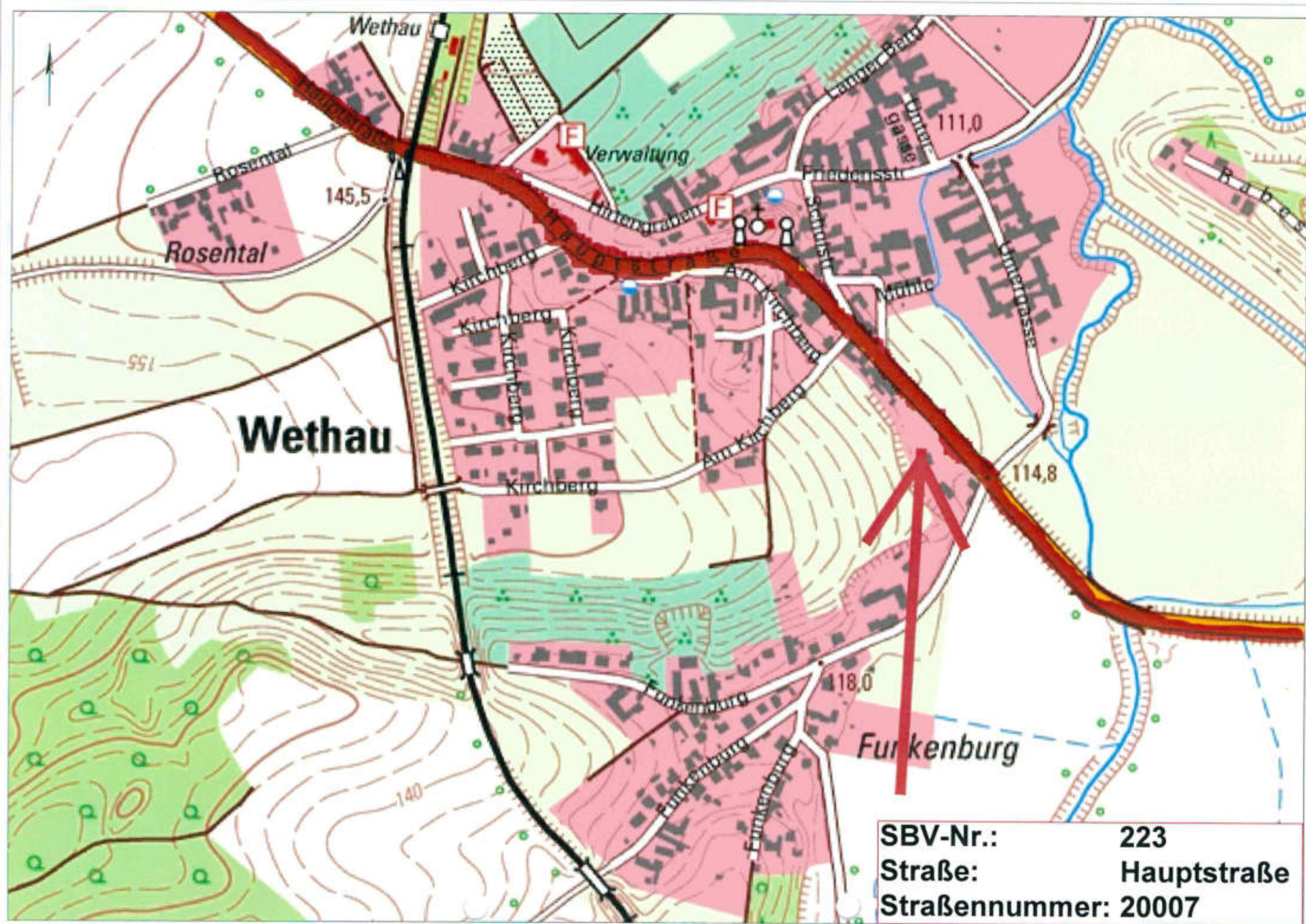
fortgeführt unter:

Unterschrift:



Unterschrift:

Unterschrift:



BESTANDSVERZEICHNIS

Verzeichnisblatt-Nr.:	224
Straßenschlüssel-Nr.:	15084560 20008
Str.-Nummerierung:	20008
Straßenklasse:	G

Name des Baulastträgers:
 Bezeichnung der Straße: Gemeinde **Wethau** Ortsteil **Wethau** Straßenname **Hirtengraben**
 Anfangspunktbezeichnung: **560-094**

Endpunktbezeichnung: **560-093**

Widmungsbeschränkung: keine

Eigentumsrechtlicher
Hinweis:

Gemarkung	Flur	Flurstück
2527	1	96
2527	1	256
2527	1	329/249
2527	1	341/247
2527	1	507/94
2527	1	509/293
2527	2	175/1
2527	2	265
2527	2	266
2527	2	267
2527	2	271
2527	2	291
2527	2	292
2527	2	314/262
2527	2	381/177
2527	2	382/177

Als betrieblich-öffentliche Straße nach Prüfung festgestellt und übergeleitet aufgrund des Ratsbeschlusses vom:

gewidmet: TGS eingezogen am: umgestuft am:

BESTANDSVERZEICHNIS

Verknüpfung zu anderen Verzeichnissen unter:

					Fußwege		unselbständige Radwege	
von (NK Strasse HausNr.)	nach (NK Strasse HausNr.)	Länge m	fr. Strecke = FS Ortsdf.= OD	Baulast Dritter	einseitig m	beidseitig m	einseitig m	beidseitig m
560-022 Abzweig Weg hinter ehem. Schule	560-094 Am Löschteich	193,62			238,00			
560-020 Abzweig B87/180 Hauptstraße 11	560-022 Abzweig Weg hinter ehem. Schule	122,10			85,00			
560-093 Abzweig B87/180 Hauptstraße 11	560-021 Übergang Weg Gartenanlage	284,33			82,00			
560-023 Weg hinter ehem. Schule	560-022 Weg hinter ehem. Schule	114,20						
		714,25			405,00	0,00	0,00	0,00

(405,00)

Bemerkungen:

angelegt am: 11.08.10

abgeschlossen am:

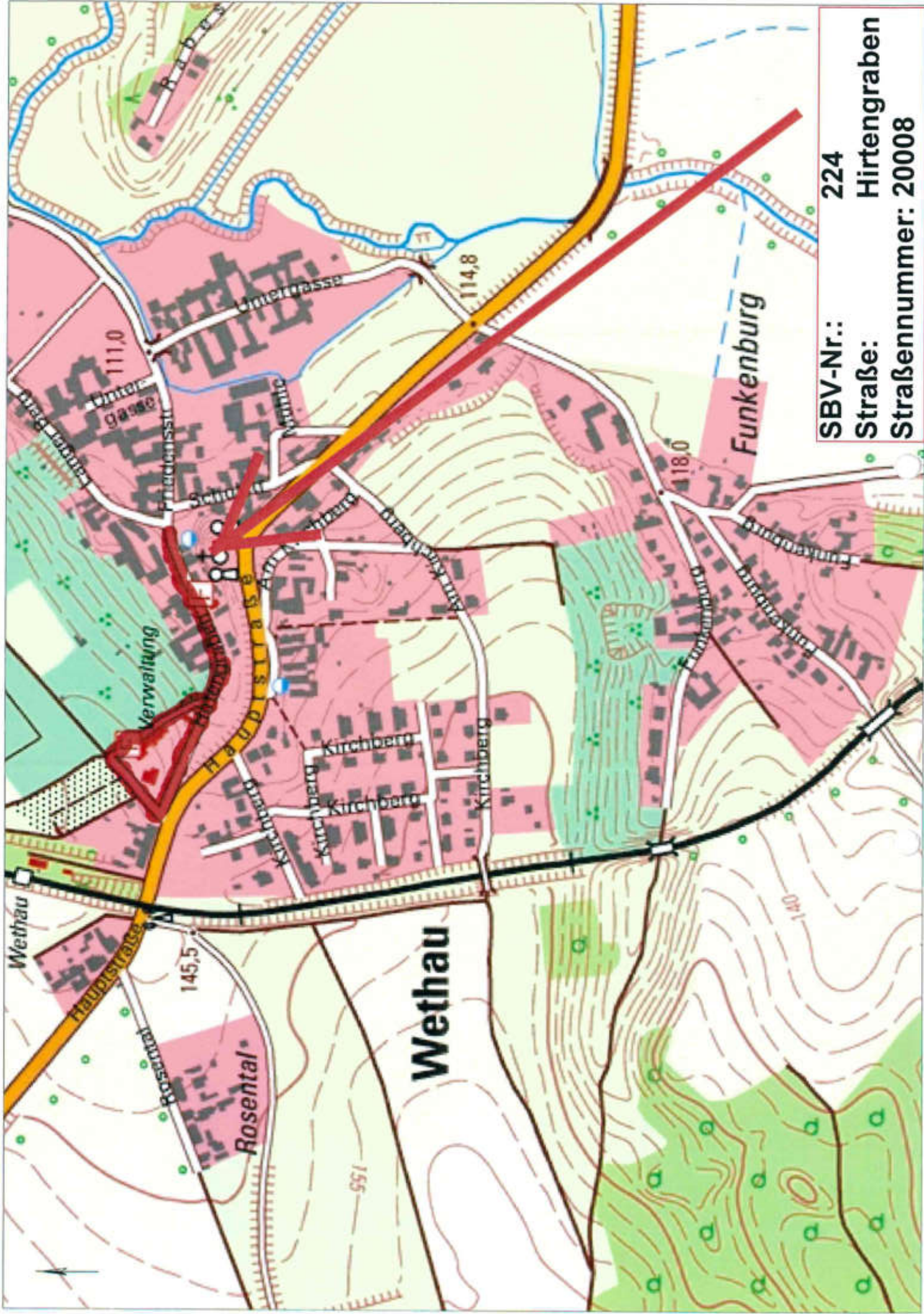
fortgeführt unter:

Unterschrift:



Unterschrift:

Unterschrift:



SBV-Nr.: 224

Straße: Hirtengraben

Straßennummer: 2008

BESTANDSVRZEICHNIS

Verzeichnisblatt-Nr.:	225
Straßenschlüssel-Nr.:	15084560 20778
Str.-Nummerierung:	20778
Straßenklasse:	G

Name des Baulastträgers: **Gemeinde Wethau**
 Bezeichnung der Straße: Gemeinde Ortsteil Straßenname
Wethau Wethau Käseberg
 Anfangspunktbezeichnung: **560-106**

Endpunktbezeichnung: **560-107**

Widmungsbeschränkung: keine

Eigentumsrechtlicher Hinweis:

Gemarkung	Flur	Flurstück
2497	2	329
2512	3	53
2512	3	258/48
2527	3	13/3
2527	3	13/4
2527	3	13/5
2527	3	17
2527	3	18/1
2527	3	18/2
2527	3	18/3
2527	3	19
2527	3	33
2527	3	35
2527	3	49/1
2527	3	144/1
2527	3	144/2
2527	3	150
2527	3	161
2527	3	198
2527	3	214/55
2527	3	216/143
2527	3	219/163
2527	3	237/148

Als betrieblich-öffentliche Straße nach Prüfung festgestellt und übergeleitet aufgrund des Ratsbeschlusses vom:

gewidmet: TGS eingezogen am: umgestuft am:

BESTANDSVERZEICHNIS

Verknüpfung zu anderen Verzeichnissen unter:

					Fußwege		unselbständige Radwege	
von (NK Strasse HausNr.)	nach (NK Strasse HausNr.)	Länge m	fr. Strecke = FS Ortsdf.= OD	Baulast Dritter	einseitig m	beidseitig m	einseitig m	beidseitig m
560-108 Abzweig L 200 Zuwegung Dr. Alder	560-109 Übergang Weg Richtung B 180 Dr. Alder	221,72						
560-106 Abzweig L 200 Richtung Wohnsiedlung Käseberg	560-107 Käseberg 4	422,66						
		644,38			0,00	0,00	0,00	0,00

(0,00)

Bemerkungen:

angelegt am: 11.08.20

abgeschlossen am:

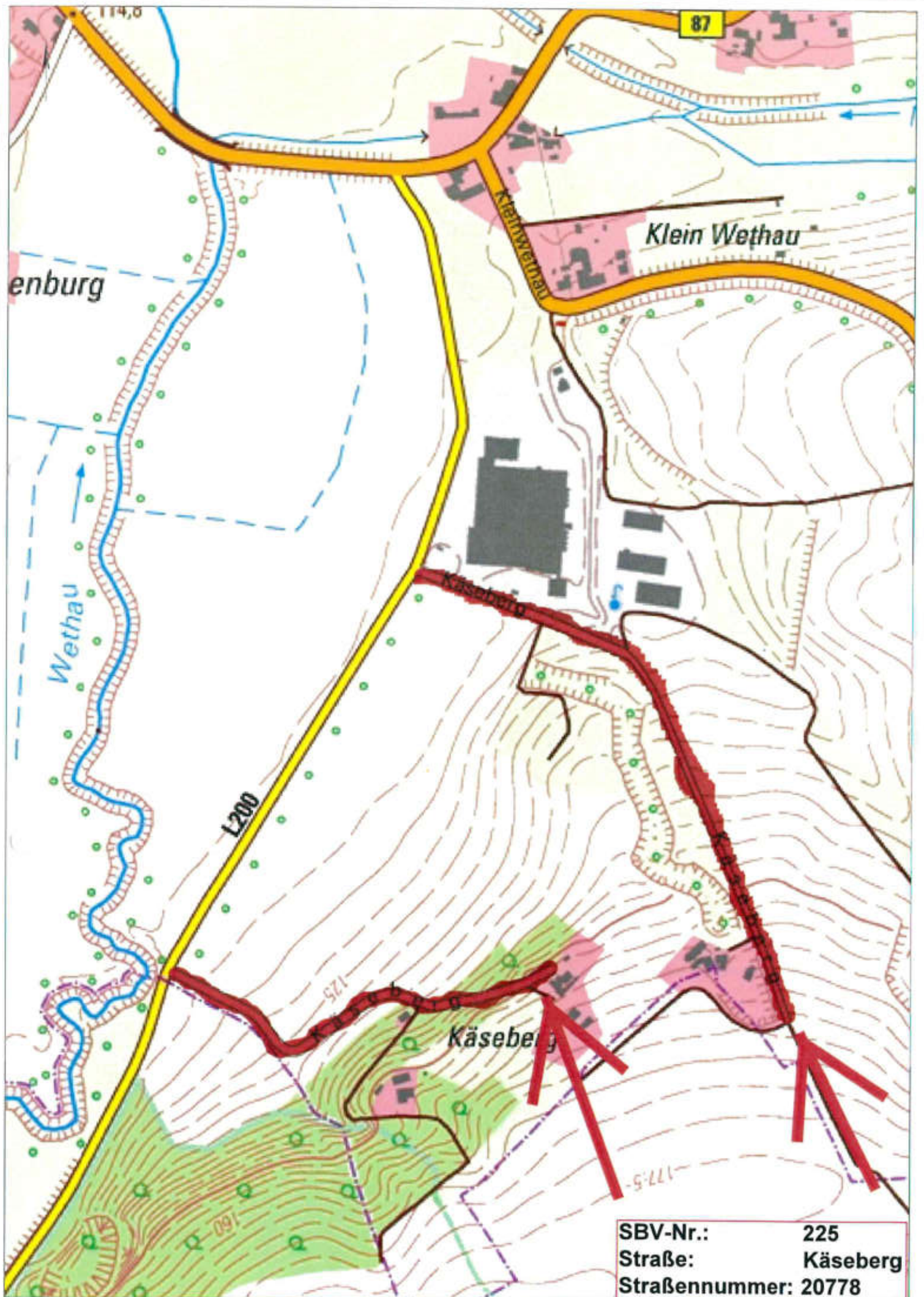
fortgeführt unter:

Unterschrift:



Unterschrift:

Unterschrift:



SBV-Nr.: 225
Straße: Käseberg
Straßennummer: 20778

BESTANDSVRZEICHNIS

Verzeichnisblatt-Nr.:	226
Straßenschlüssel-Nr.:	15084560 21757
Str.-Nummerierung:	21757
Straßenklasse:	G

Name des Baulastträgers: **Gemeinde Wethau**
 Bezeichnung der Straße: Gemeinde Ortsteil Straßenname
Wethau Wethau Kirchberg
 Anfangspunktbezeichnung: **560-030**

Endpunktbezeichnung: **560-047**

Widmungsbeschränkung: keine

Eigentumsrechtlicher Hinweis:

Gemarkung	Flur	Flurstück
2527	1	129/25
2527	1	129/26
2527	1	129/42
2527	1	129/46
2527	1	129/49
2527	1	134/71
2527	1	134/74
2527	1	134/75
2527	1	178/8
2527	1	178/9
2527	1	178/10
2527	1	258/2
2527	1	297
2527	1	298
2527	1	299
2527	1	300
2527	1	301
2527	1	302
2527	1	303
2527	1	304
2527	1	309
2527	1	310
2527	1	311
2527	1	312
2527	1	315
2527	1	316
2527	1	317
2527	1	341/247
2527	1	351/273
2527	1	370/134
2527	1	377/134
2527	1	390
2527	1	392

Als betrieblich-öffentliche Straße nach Prüfung festgestellt und übergeleitet aufgrund des Ratsbeschlusses vom:

BESTANDSVERZEICHNIS

gewidmet: TGS

eingezogen am:

umgestuft am:

Verknüpfung zu anderen Verzeichnissen unter:

von (NK Strasse HausNr.)	nach (NK Strasse HausNr.)	Länge m	fr. Strecke = FS Ortsdf.= OD	Baulast Dritter	Fußwege		unselbständige Radwege	
					einseitig m	beidseitig m	einseitig m	beidseitig m
560-044 Kirchberg 26	560-045 Kirchberg 29	52,70				49,00		
560-099 Kirchberg 35	560-100 Kirchberg 36	34,88						
560-031 Kirchberg 10	560-030 Abzweig B87/180 Zufahrt Kirchberg 1	151,39						
560-046 Kirchberg alte Bahnbrücke	560-047 Kirchberg 48	152,87			132,00			
560-038 Kirchberg 14	560-037 Kirchberg 11	50,53						
560-043 Kirchberg 44	560-037 Kirchberg 11	166,88						
560-042 Kirchberg 28	560-041 Kirchberg 26	63,98			55,00			
560-033 Abzweig bei Hauptstraße 9	560-032 Kirchberg 7	113,51			44,00			
560-040 Kirchberg 22	560-039 Kirchberg 19	47,11						
560-034 Kirchberg 3	560-035 Kirchberg 45	256,03			28,00	112,00		
		1.089,88			259,00	161,00	0,00	0,00
					(420,00)			

Bemerkungen:

angelegt am: 19.08.20

abgeschlossen am:

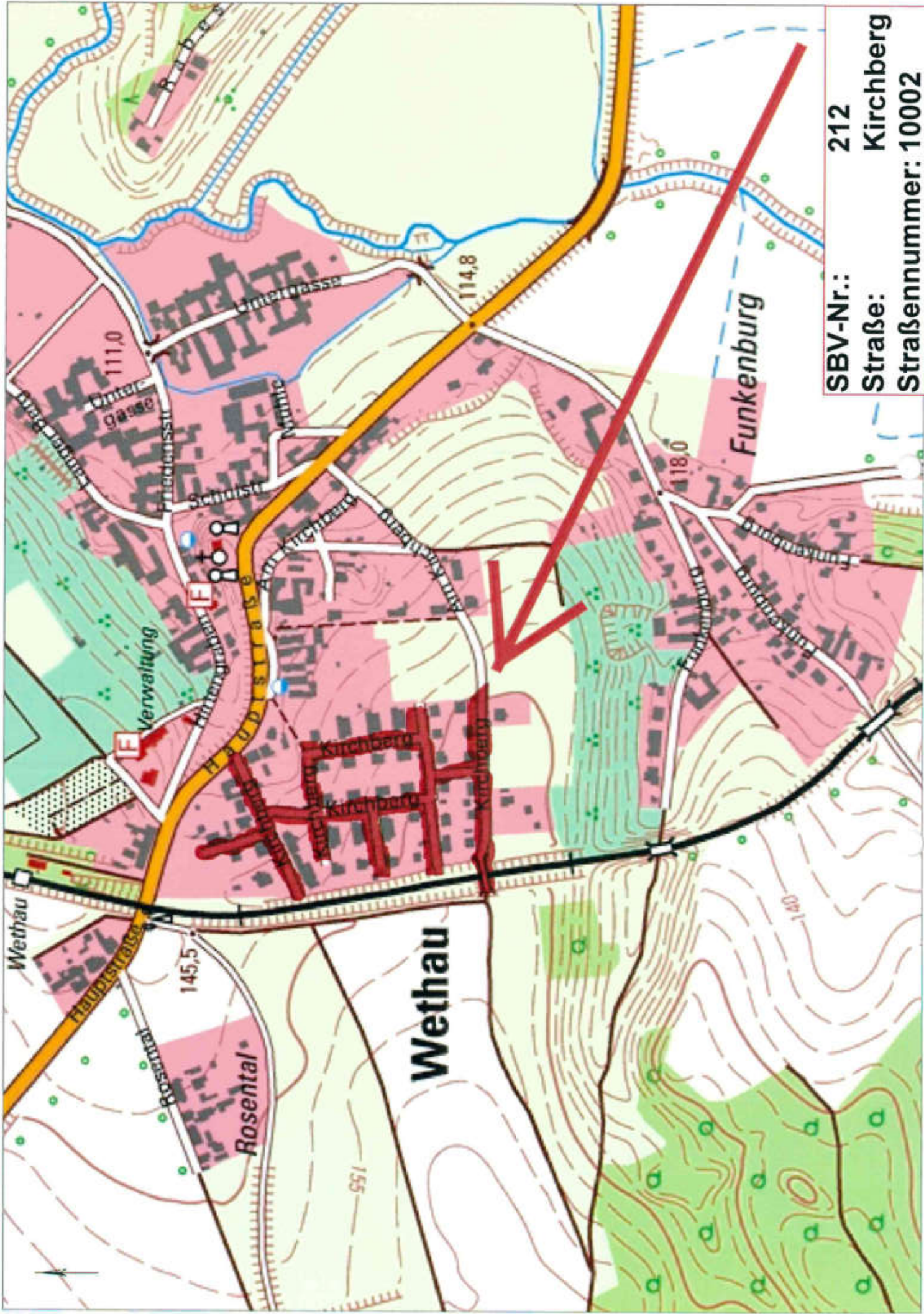
fortgeführt unter:

Unterschrift:



Unterschrift:

Unterschrift:



SBV-Nr.:

212

Straße:

Kirchberg

Straßennummer: 10002

BESTANDSVERZEICHNIS

Verzeichnisblatt-Nr.:	227
Straßenschlüssel-Nr.:	15084560 22346
Str.-Nummerierung:	22346
Straßenklasse:	B

Name des Baulastträgers: **B 87 Land Sachsen-Anhalt
Gemeinde Wethau nur Nebenanlagen**

Bezeichnung der Straße: Gemeinde Ortsteil Straßenname
Wethau Wethau Kleinwethau

Anfangspunktbezeichnung: **560-083**

Endpunktbezeichnung: **560-001**

Widmungsbeschränkung: keine

Eigentumsrechtlicher
Hinweis:

Gemarkung	Flur	Flurstück
2527	3	2/7
2527	3	137
2527	3	213
2527	5	68
2527	5	69
2527	5	70
2527	5	71
2527	5	74/2
2527	5	74/7
2527	5	114/2
2527	5	115
2527	5	135

Als betrieblich-öffentliche Straße nach Prüfung festgestellt und übergeleitet aufgrund des Ratsbeschlusses vom:

gewidmet: TGS eingezogen am: umgestuft am:

BESTANDSVERZEICHNIS

Verknüpfung zu anderen Verzeichnissen unter:

				Fußwege		unselbständige Radwege		
von (NK Strasse HausNr.)	nach (NK Strasse HausNr.)	Länge m	fr. Strecke = FS Ortsdf.= OD	Baulast Dritter	einseitig m	beidseitig m	einseitig m	beidseitig m
560-083 B 87 Übergang Wethau An Kegelbahn	560-001 Ortsausgang	382,73		Land Sachsen - Anhalt				
560-062 Ri. Rabesberg	560-061 B 87 Kleinwethau 16	192,89						
560-083 B87	560-139 Ri. B180	145,00						
B87/180 Kreisel	Ortsausgang Ri. Stößen	302,00		Land Sachsen - Anhalt		289,00		
		1.022,62			0,00	289,00	0,00	0,00

(289,00)

Bemerkungen:

angelegt am: *11.08.20*

abgeschlossen am:

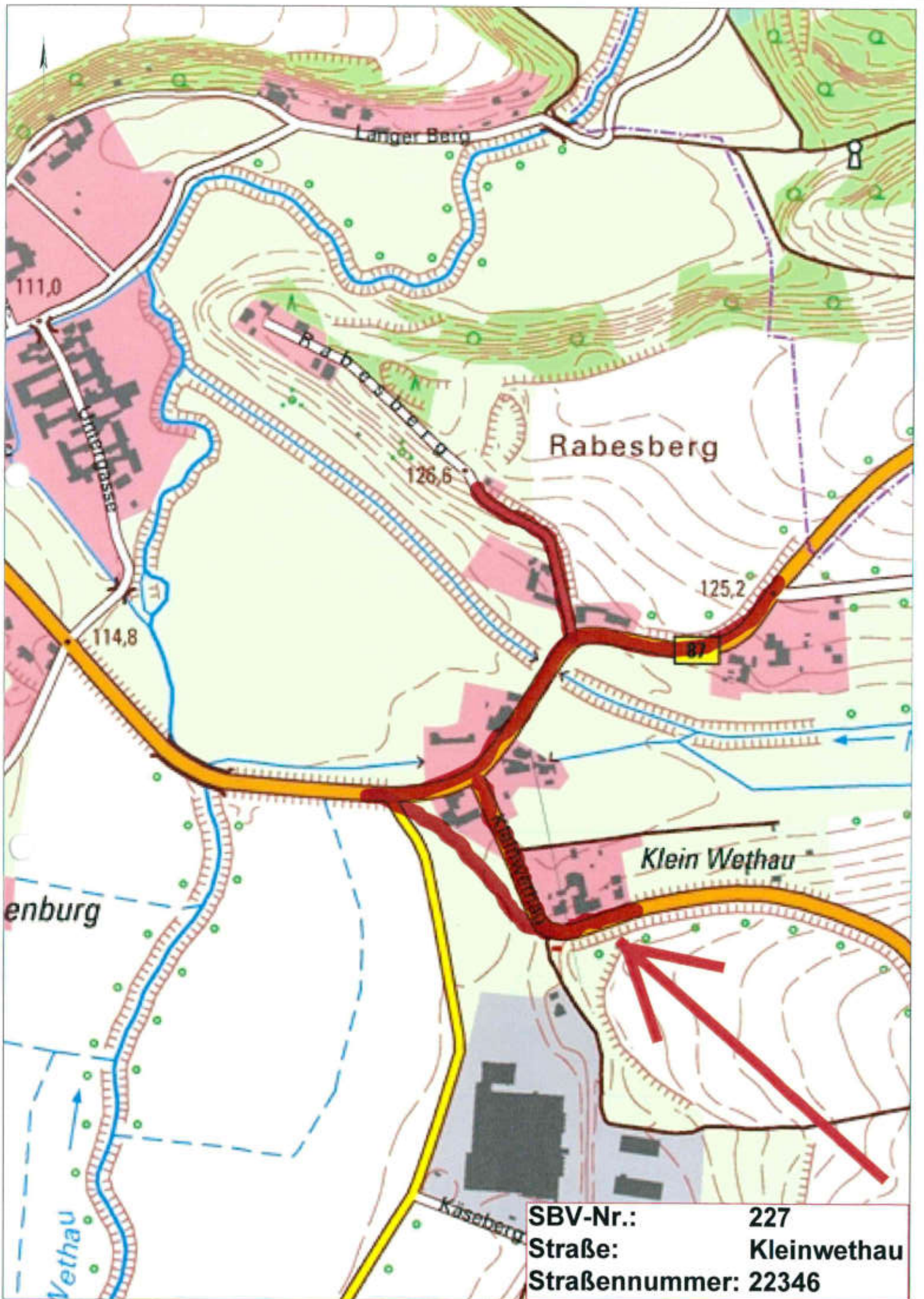
fortgeführt unter:

Unterschrift:



Unterschrift:

Unterschrift:



BESTANDSVERZEICHNIS

Verzeichnisblatt-Nr.:	228
Straßenschlüssel-Nr.:	15084560 24179
Str.-Nummerierung:	24179
Straßenklasse:	G

Name des Baulastträgers: **Gemeinde Wethau**
 Bezeichnung der Straße: Gemeinde Ortsteil Straßenname
Wethau Wethau Langer Berg
 Anfangspunktbezeichnung: **560-015**

Endpunktbezeichnung: **445-040**

Widmungsbeschränkung: keine

Eigentumsrechtlicher
Hinweis:

Gemarkung	Flur	Flurstück
2527	2	22
2527	2	23/3
2527	2	25
2527	2	26
2527	2	27/1
2527	2	30/1
2527	2	37
2527	2	85
2527	2	94/1
2527	2	95
2527	2	107
2527	2	108
2527	2	249
2527	2	250
2527	2	251
2527	2	252
2527	2	254
2527	2	255
2527	2	266
2527	2	372/117

Als betrieblich-öffentliche Straße nach Prüfung festgestellt und übergeleitet aufgrund des Ratsbeschlusses vom:

gewidmet: TGS eingezogen am: umgestuft am:

BESTANDSVERZEICHNIS

Verknüpfung zu anderen Verzeichnissen unter:

von (NK Strasse HausNr.)	nach (NK Strasse HausNr.)	Länge m	fr. Strecke = FS Ortsdf.= OD	Baulast Dritter	Fußwege		unselbständige Radwege	
					einseitig m	beidseitig m	einseitig m	beidseitig m
560-015 Abzweig Friedensstraße 1	560-019 Langer Berg 14	527,00						
560-060 Abzweig Untergasse/Langer Berg	445-040 Langer Berg 17	557,97						
560-017 Abzweig Langer Berg 8	560-016	139,25						
		1.224,22			0,00	0,00	0,00	0,00

(0,00)

Bemerkungen:

angelegt am: 11.08.20

abgeschlossen am:

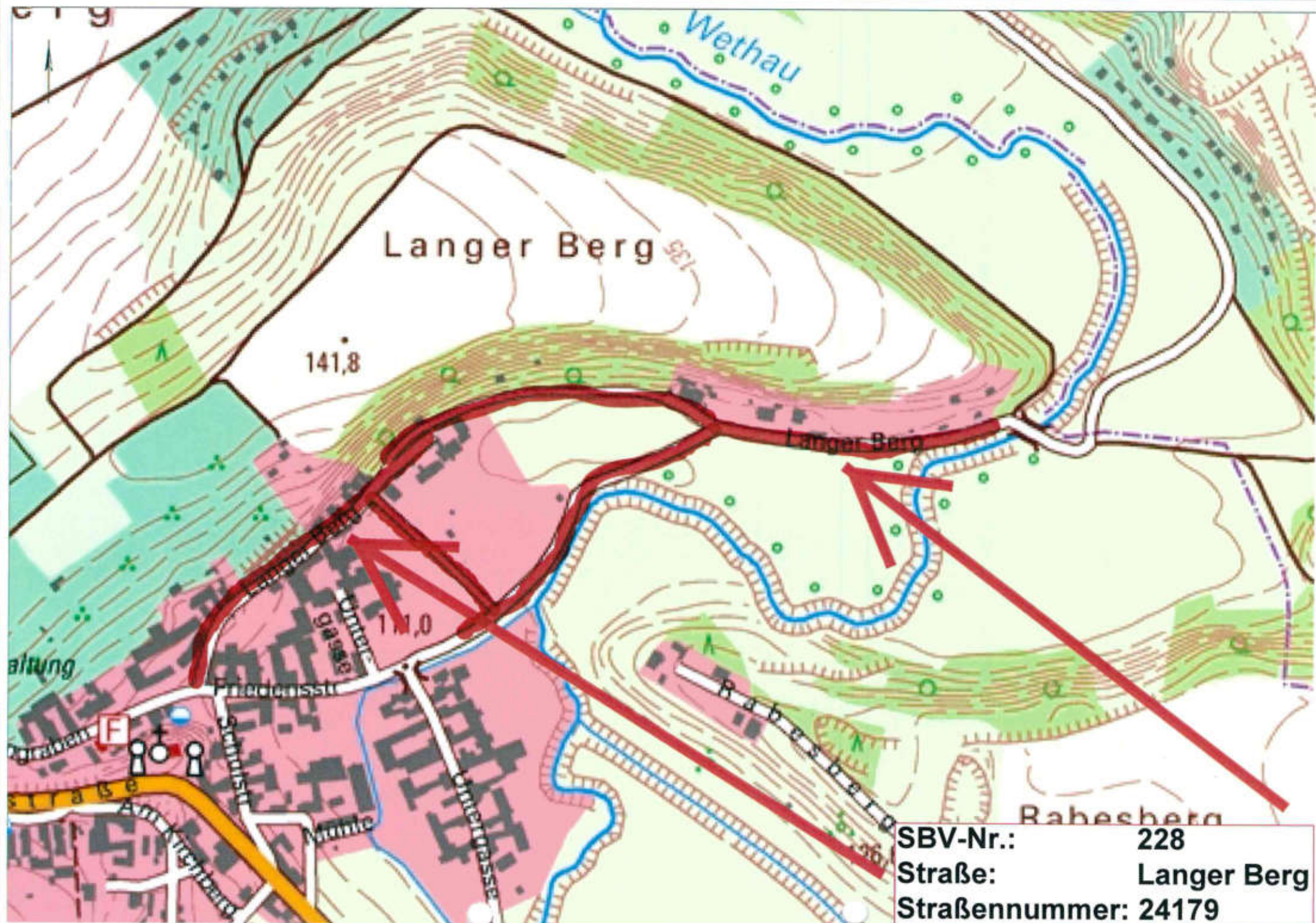
fortgeführt unter:

Unterschrift:



Unterschrift:

Unterschrift:



SBV-Nr.:	228
Straße:	Langer Berg
Straßennummer:	24179

BESTANDSVRZEICHNIS

Verzeichnisblatt-Nr.:	229
Straßenschlüssel-Nr.:	15084560 20003
Str.-Nummerierung:	20003
Straßenklasse:	G

Name des Baulasträgers: **Gemeinde Wethau**
 Bezeichnung der Straße: Gemeinde Ortsteil Straßenname
Wethau Wethau Mühle
 Anfangspunktbezeichnung: **560-051**

Endpunktbezeichnung: **560-052**

Widmungsbeschränkung: keine

Eigentumsrechtlicher Hinweis:

Gemarkung	Flur	Flurstück
2527	1	256
2527	1	271
2527	2	311/64
2527	2	312/64
2527	2	314/262

Als betrieblich-öffentliche Straße nach Prüfung festgestellt und übergeleitet aufgrund des Ratsbeschlusses vom:

gewidmet: TGS eingezogen am: umgestuft am:

Verknüpfung zu anderen Verzeichnissen unter:

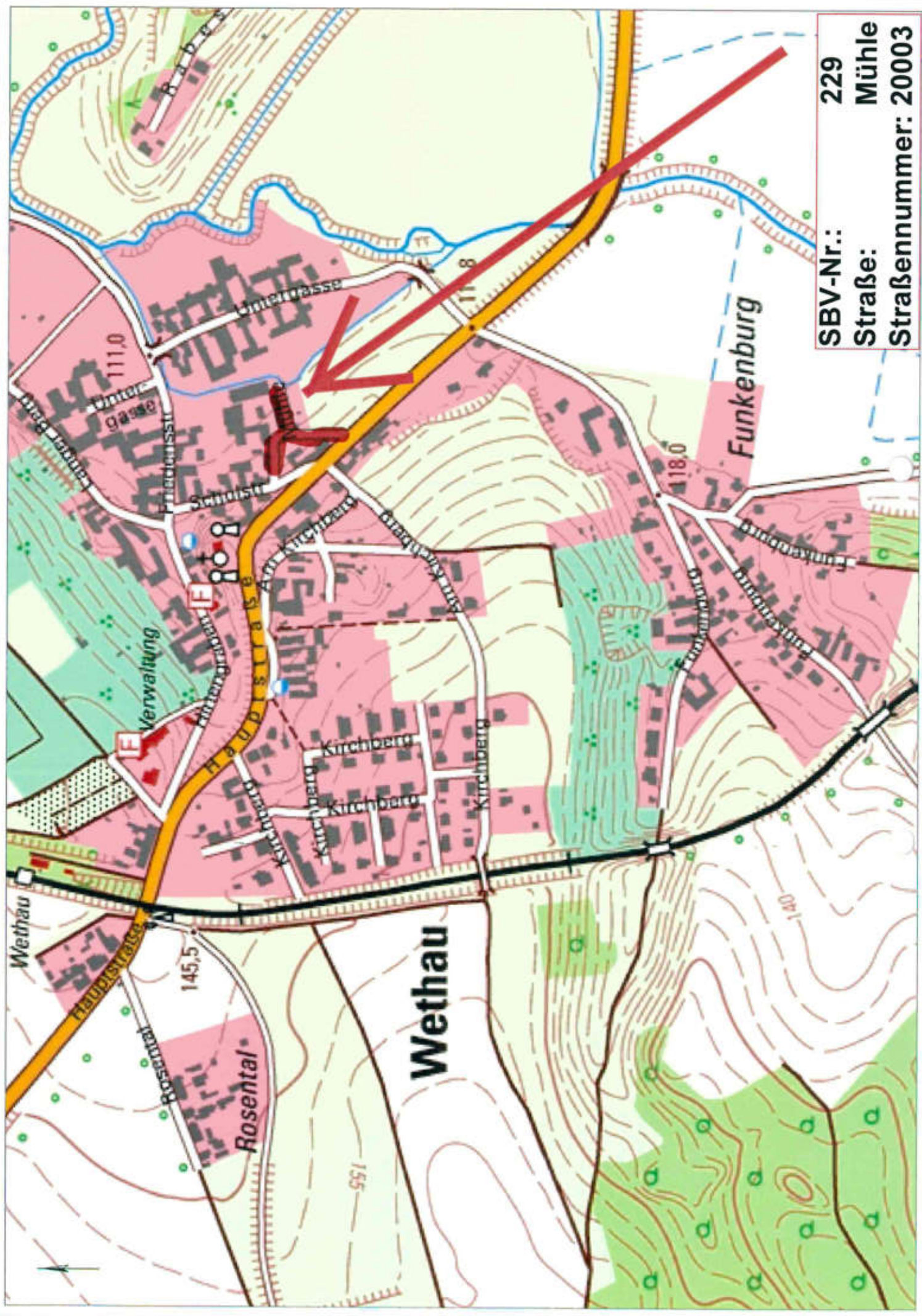
von (NK Strasse HausNr.)	nach (NK Strasse HausNr.)	Länge m	fr. Strecke = FS Ortsdf.= OD	Baulast Dritter	Fußwege		unselbständige Radwege	
					einseitig m	beidseitig m	einseitig m	beidseitig m
560-051 Abzweig Hirtengraben 7	560-052 B 87/180 Hauptstraße 23	121,83			58,00			
		121,83			58,00	0,00	0,00	0,00

(58,00)

Bemerkungen:

angelegt am: 11.08.20 abgeschlossen am: fortgeführt unter:

Unterschrift:  Unterschrift: Unterschrift:



SBV-Nr.: 229
Straße: Mühle
Straßennummer: 20003

Wethau

Funkenburg

Rosental

Verwaltung

111,0

118,0

145,5

155

140

Wethau

Wettergasse

Schulstr.

Alte Viehhofstr.

Grabenstr.

Wethauerstr.

Wethauerstr.

Wethauerstr.

Wethauerstr.

Wethauerstr.

Wethauerstr.

Wethauerstr.

Wethauerstr.

Wethauerstr.

Wethauerstr.

Wethauerstr.

Wethauerstr.

Wethauerstr.

Wethauerstr.

Wethauerstr.

Wethauerstr.

Wethauerstr.

Wethauerstr.

Wethauerstr.

Wethauerstr.

Wethauerstr.

Wethauerstr.

Wethauerstr.

Wethauerstr.

Wethauerstr.

Wethauerstr.

Wethauerstr.

Wethauerstr.

Wethauerstr.

Wethauerstr.

Wethauerstr.

Wethauerstr.

Wethauerstr.

Wethauerstr.

Wethauerstr.

Wethauerstr.

Wethauerstr.

Wethauerstr.

Wethauerstr.

Wethauerstr.

Wethauerstr.

Wethauerstr.

Wethauerstr.

Wethauerstr.

Wethauerstr.

Wethauerstr.

Wethauerstr.

Wethauerstr.

Wethauerstr.

Wethauerstr.

Wethauerstr.

Wethauerstr.

Wethauerstr.

Wethauerstr.

Wethauerstr.

Wethauerstr.

Wethauerstr.

Wethauerstr.

Wethauerstr.

Wethauerstr.

Wethauerstr.

Wethauerstr.

Wethauerstr.

Wethauerstr.

Wethauerstr.

Wethauerstr.

Wethauerstr.

Wethauerstr.

Wethauerstr.

Wethauerstr.

Wethauerstr.

Wethauerstr.

Wethauerstr.

Wethauerstr.

Wethauerstr.

Wethauerstr.

Wethauerstr.

Wethauerstr.

Wethauerstr.

Wethauerstr.

Wethauerstr.

Wethauerstr.

Wethauerstr.

Wethauerstr.

Wethauerstr.

Wethauerstr.

Wethauerstr.

Wethauerstr.

Wethauerstr.

Wethauerstr.

Wethauerstr.

Wethauerstr.

Wethauerstr.

Wethauerstr.

Wethauerstr.

Wethauerstr.

Wethauerstr.

Wethauerstr.

Wethauerstr.

Wethauerstr.

Wethauerstr.

Wethauerstr.

Wethauerstr.

Wethauerstr.

Wethauerstr.

Wethauerstr.

Wethauerstr.

Wethauerstr.

Wethauerstr.

Wethauerstr.

Wethauerstr.

Wethauerstr.

Wethauerstr.

Wethauerstr.

BESTANDSVRZEICHNIS

Verzeichnisblatt-Nr.:	231
Straßenschlüssel-Nr.:	15084560 33000
Str.-Nummerierung:	33000
Straßenklasse:	G

Name des Baulastträgers: **Gemeinde Wethau**
 Bezeichnung der Straße: Gemeinde Ortsteil Straßenname
Wethau Wethau Rosental
 Anfangspunktbezeichnung: **560-028**
 Endpunktbezeichnung: **560-027**

Widmungsbeschränkung: keine

Eigentumsrechtlicher Hinweis:

Gemarkung	Flur	Flurstück
2527	1	56/3
2527	1	58/1
2527	1	81/3
2527	1	92/2
2527	1	92/3
2527	1	92/4
2527	1	251
2527	1	342/247
2527	1	445/87
2527	1	446/87
2527	1	447/87

Als betrieblich-öffentliche Straße nach Prüfung festgestellt und übergeleitet aufgrund des Ratsbeschlusses vom:

gewidmet: TGS eingezogen am: umgestuft am:

Verknüpfung zu anderen Verzeichnissen unter:

					Fußwege		unselbständige Radwege	
von (NK Strasse HausNr.)	nach (NK Strasse HausNr.)	Länge m	fr. Strecke = FS Ortsdf. = OD	Baulast Dritter	einseitig m	beidseitig m	einseitig m	beidseitig m
560-028 Rosental 7	560-027 Abzweig B 87/180	536,65						
		536,65			0,00	0,00	0,00	0,00

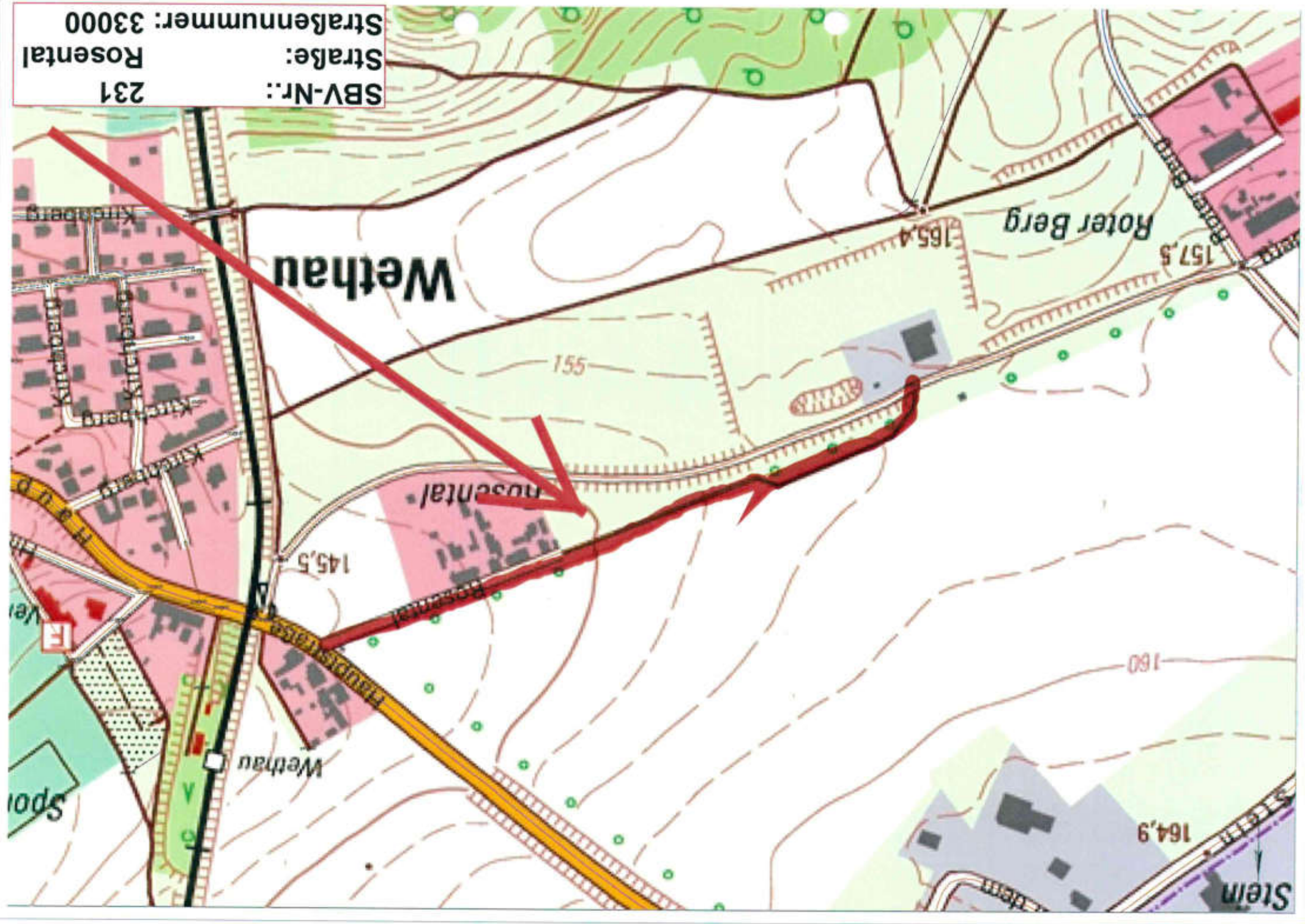
(0,00)

Bemerkungen:

angelegt am: *11.08.20* abgeschlossen am: fortgeführt unter:

Unterschrift:  Unterschrift: Unterschrift:

SBV-Nr.: 231
Straße: Rosental
Straßennummer: 33000



BESTANDSVERZEICHNIS

Verzeichnisblatt-Nr.:	232
Straßenschlüssel-Nr.:	15084560 33084
Str.-Nummerierung:	33084
Straßenklasse:	G

Name des Baulastträgers: **Gemeinde Wethau**
 Bezeichnung der Straße: Gemeinde Ortsteil Straßenname
Wethau Wethau Roter Berg
 Anfangspunktbezeichnung: **560-026**

Endpunktbezeichnung: **560-096**

Widmungsbeschränkung: keine

Eigentumsrechtlicher
Hinweis:

Gemarkung	Flur	Flurstück
2527	1	73/1
2527	1	76/1
2527	1	81/2
2527	1	81/3
2527	1	92/4
2527	1	241
2527	1	243
2527	1	251
2527	1	252
2527	1	253
2527	1	263
2527	1	289
2527	1	291
2527	1	342/247
2527	1	367/92
2527	1	374/92
2527	1	377/134
2527	1	456/17
2527	1	487/87
2527	1	488/87

Als betrieblich-öffentliche Straße nach Prüfung festgestellt und übergeleitet aufgrund des Ratsbeschlusses vom:

gewidmet: TGS eingezogen am: umgestuft am:

BESTANDSVERZEICHNIS

Verknüpfung zu anderen Verzeichnissen unter:

					Fußwege		unselbständige Radwege	
von (NK Strasse HausNr.)	nach (NK Strasse HausNr.)	Länge m	fr. Strecke = FS Ortsdf.= OD	Baulast Dritter	einseitig m	beidseitig m	einseitig m	beidseitig m
560-010 Roter Berg 1	560-026 Kreuzung B87/180	879,10						
560-029 Zufahrt Roter Berg 9	560-025 Roter Berg 1	149,04						
560-096 Übergang Weg Richtung Gewerbegebiet	560-025 Roter Berg 1	135,89						
		1.164,03			0,00	0,00	0,00	0,00

(0,00)

Bemerkungen:

angelegt am: 11.08.20

abgeschlossen am:

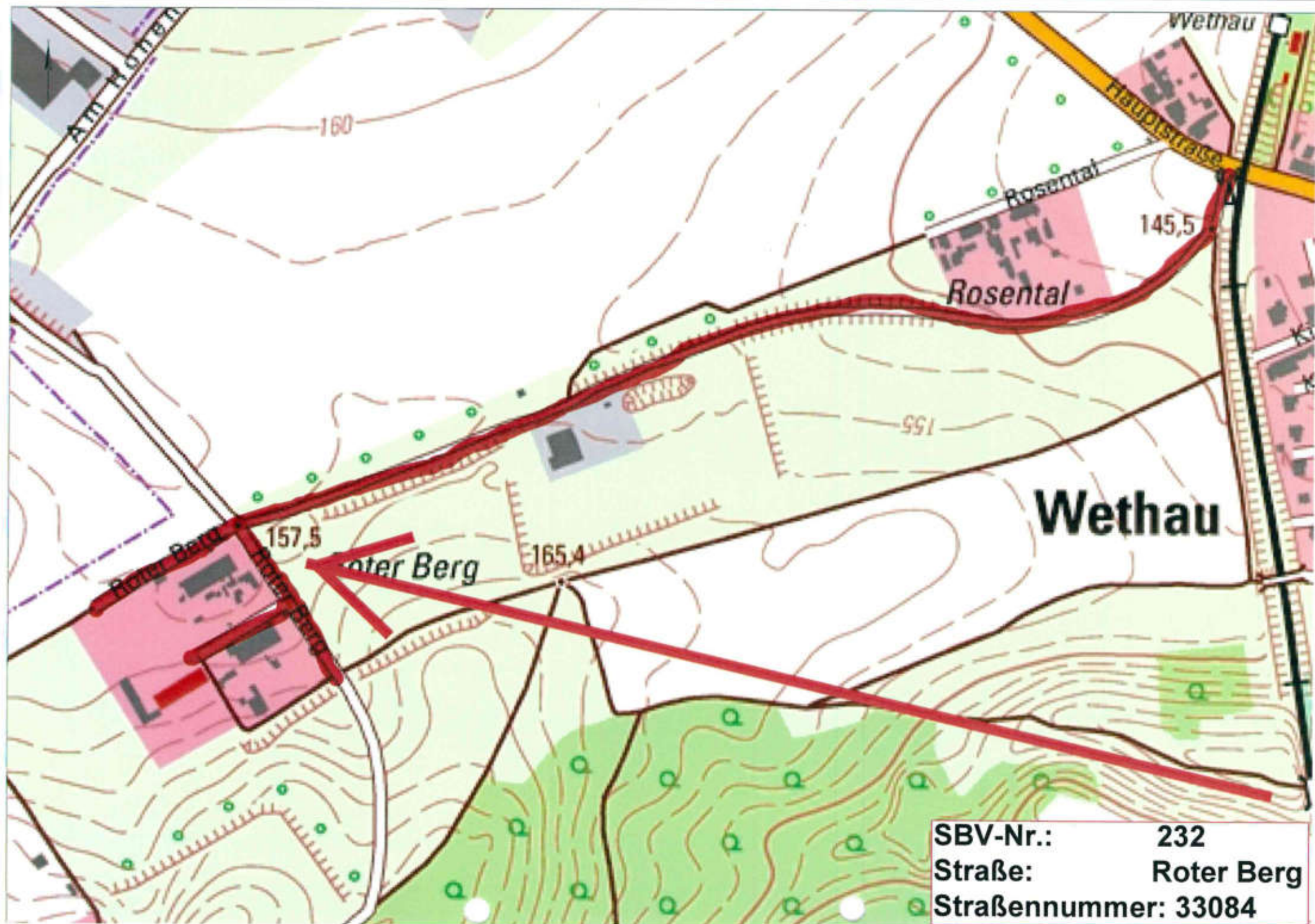
fortgeführt unter:

Unterschrift:



Unterschrift:

Unterschrift:



SBV-Nr.:	232
Straße:	Roter Berg
Straßennummer:	33084

BESTANDSVERZEICHNIS

Verzeichnisblatt-Nr.:	233
Straßenschlüssel-Nr.:	15084560 35131
Str.-Nummerierung:	35131
Straßenklasse:	G

Name des Baulastträgers: **Gemeinde Wethau**
 Bezeichnung der Straße: Gemeinde Ortsteil Straßenname
Wethau Wethau Schulstraße
 Anfangspunktbezeichnung: **560-049**
 Endpunktbezeichnung: **560-094**
 Widmungsbeschränkung: keine

Eigentumsrechtlicher Hinweis:

Gemarkung	Flur	Flurstück
2527	1	256
2527	2	76
2527	2	77/3
2527	2	78
2527	2	79
2527	2	80
2527	2	263
2527	2	266
2527	2	314/262

Als betrieblich-öffentliche Straße nach Prüfung festgestellt und übergeleitet aufgrund des Ratsbeschlusses vom:

gewidmet: TGS eingezogen am: umgestuft am:

Verknüpfung zu anderen Verzeichnissen unter:

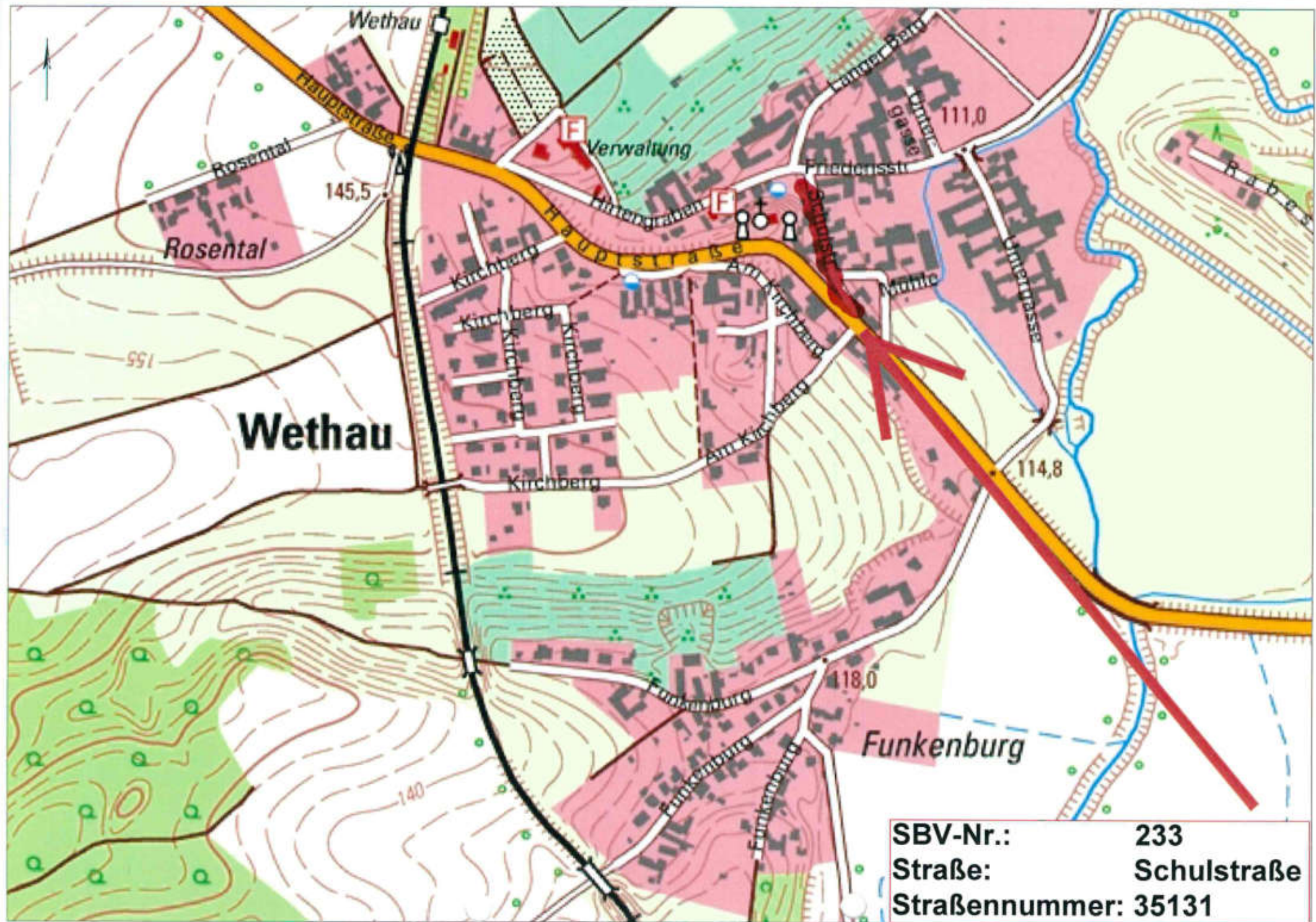
von (NK Strasse HausNr.)	nach (NK Strasse HausNr.)	Länge m	fr. Strecke = FS Ortsdf.= OD	Baulast Dritter	Fußwege		unselbständige Radwege	
					einseitig m	beidseitig m	einseitig m	beidseitig m
560-049 Abzweig B87/180 Hauptstraße 21	560-094 Kreuzung Friedenstraße 1	0,00			75,00			
		0,00			75,00	0,00	0,00	0,00

(75,00)

Bemerkungen:

angelegt am: 11.08.20 abgeschlossen am: fortgeführt unter:

Unterschrift:  Unterschrift: Unterschrift:



BESTANDSVERZEICHNIS

Verzeichnisblatt-Nr.:	234
Straßenschlüssel-Nr.:	15084560 20001
Str.-Nummerierung:	20001
Straßenklasse:	G

Name des Baulastträgers: **Gemeinde Wethau**
 Bezeichnung der Straße: Gemeinde Ortsteil Straßenname
Wethau Wethau Über dem Rosental
 Anfangspunktbezeichnung: **560-080**

Endpunktbezeichnung: **560-025**

Widmungsbeschränkung: keine

Eigentumsrechtlicher
Hinweis:

Gemarkung	Flur	Flurstück
2521	2	89/1
2521	2	90/1
2527	1	34/3
2527	1	35/3
2527	1	39/3
2527	1	40/3
2527	1	40/4
2527	1	243
2527	1	244/3
2527	1	320
2527	1	327
2527	1	342/247
2527	1	351

Als betrieblich-öffentliche Straße nach Prüfung festgestellt und übergeleitet aufgrund des Ratsbeschlusses vom:

gewidmet: TGS eingezogen am: umgestuft am:

BESTANDSVERZEICHNIS

Verknüpfung zu anderen Verzeichnissen unter:

					Fußwege		unselbständige Radwege	
von (NK Strasse HausNr.)	nach (NK Strasse HausNr.)	Länge m	fr. Strecke = FS Ortsdf.= OD	Baulast Dritter	einseitig m	beidseitig m	einseitig m	beidseitig m
560-075 GWG Über den Rosental 6	560-076 Abzweig Am hohen Stein 11	280,07						
560-025 Übergang Roter Berg 1	560-075 GWG Abzweig Am hohen Stein 11	476,29						
560-080 Kreuzung B87/180 Zufahrt GWG	560-067 Über dem Rosental 6	257,17						
		1.013,53			0,00	0,00	0,00	0,00

(0,00)

Bemerkungen:

angelegt am: 11.08.20

abgeschlossen am:

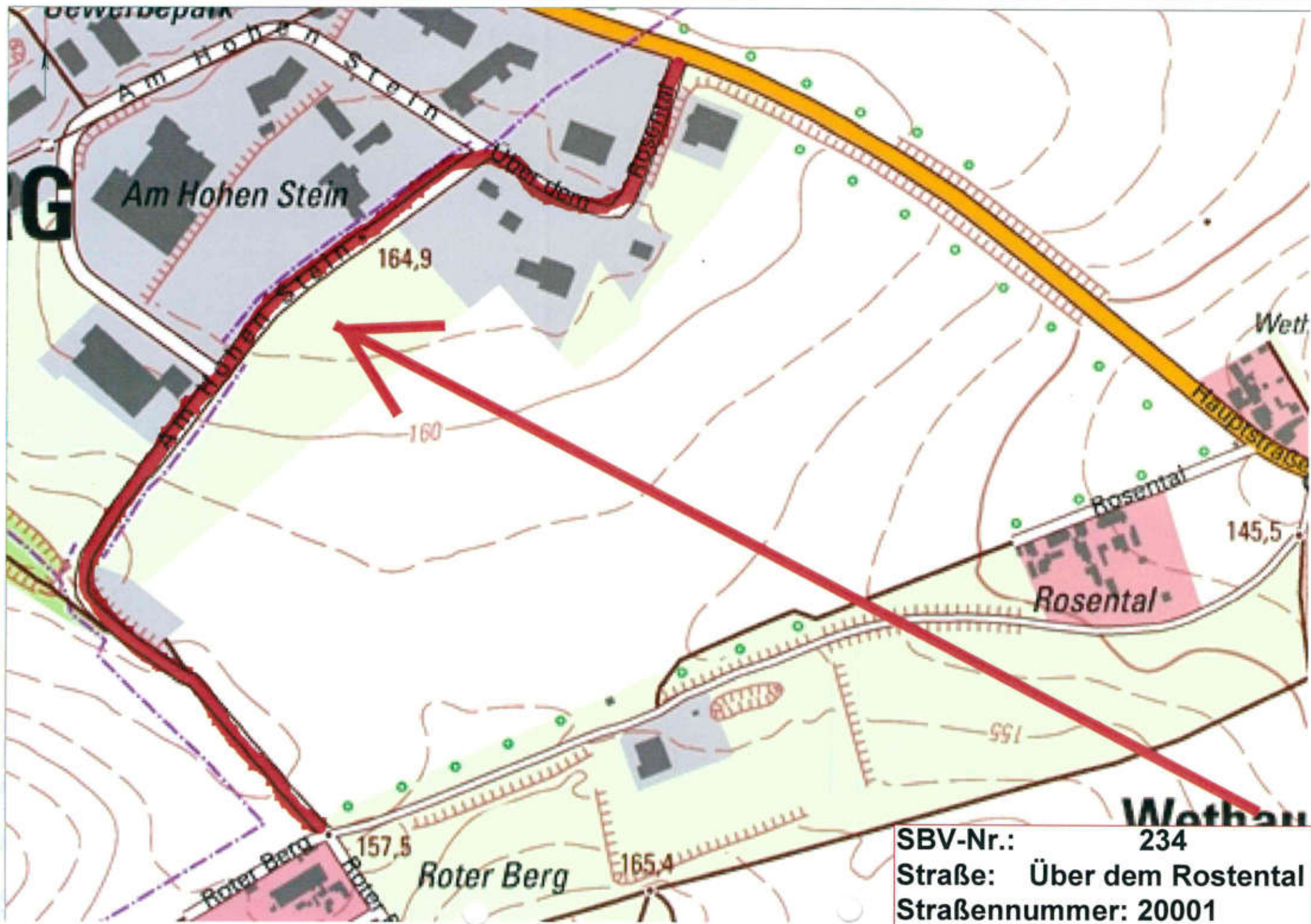
fortgeführt unter:

Unterschrift:



Unterschrift:

Unterschrift:



SBV-Nr.: 234
Straße: Über dem Rosental
Straßennummer: 20001

BESTANDSVERZEICHNIS

Verzeichnisblatt-Nr.:	235
Straßenschlüssel-Nr.:	15084560 20016
Str.-Nummerierung:	20016
Straßenklasse:	G

Name des Baulastträgers: **Gemeinde Wethau**
 Bezeichnung der Straße: Gemeinde Ortsteil Straßenname
Wethau Wethau Untergasse
 Anfangspunktbezeichnung: **560-060**

Endpunktbezeichnung: **560-003**

Widmungsbeschränkung: keine

Eigentumsrechtlicher
Hinweis:

Gemarkung	Flur	Flurstück
2527	1	271
2527	2	49/3
2527	2	51/2
2527	2	52/2
2527	2	53/3
2527	2	255
2527	2	257
2527	2	258/2
2527	2	258/11
2527	2	266
2527	2	282
2527	2	284
2527	2	300
2527	3	209
2527	3	213

Als betrieblich-öffentliche Straße nach Prüfung festgestellt und übergeleitet aufgrund des Ratsbeschlusses vom:

gewidmet: TGS eingezogen am: umgestuft am:

BESTANDSVERZEICHNIS

Verknüpfung zu anderen Verzeichnissen unter:

					Fußwege		unselbständige Radwege	
von (NK Strasse HausNr.)	nach (NK Strasse HausNr.)	Länge m	fr. Strecke = FS Ortsdf.= OD	Baulast Dritter	einseitig m	beidseitig m	einseitig m	beidseitig m
560-105 Untergasse 1	560-104 Abzweig Untergasse 8	75,56						
560-060 Abzweig Friedensstraße	560-003 Kreuzung B 87/180	350,69						
		426,25			0,00	0,00	0,00	0,00

(0,00)

Bemerkungen:

angelegt am: 11.08.20

abgeschlossen am:

fortgeführt unter:

Unterschrift:



Unterschrift:

Unterschrift:



SBV-Nr.:

235

Straße:

Untergasse

Straßennummer: 20016