

Übersicht Straßenbestandsverzeichnis

Stadt Stößen

lfd. Nr.	Straße	Gemeindegebiet	Ortsteil	Straßenart	Bemerkungen
183	Nöbeditz	Stößen	Nöbeditz	Gemeindestraße	
184	Priestädt	Stößen	Priestädt	Gemeindestraße	
185	Am Anger	Stößen		Gemeindestraße	
186	Am Sportplatz	Stößen		Gemeindestraße	
187	Am Stockberg	Stößen		Gemeindestraße	
188	Bahnhofstraße	Stößen		Gemeindestraße	
189	Bergstraße	Stößen		Landesstraße n.NA.	
190	Bornberg	Stößen		Gemeindestraße	
191	Fabrikhof	Stößen		Gemeindestraße	
192	Friedhofstraße	Stößen		Gemeindestraße	
193	Gartenstraße	Stößen		Gemeindestraße	
194	Grüne Straße	Stößen		Gemeindestraße	
195	Hinter der Post	Stößen		Gemeindestraße	
196	Hirschenberg	Stößen		Gemeindestraße	
197	Kapellenblick	Stößen		Gemeindestraße	
198	Kirchplatz	Stößen		Gemeindestraße	
199	Markt	Stößen		Gemeindestraße	
200	Naumburger Straße	Stößen		Gemeindestraße	
201	Nautzschekeufer	Stößen		Gemeindestraße	
202	Pfarrstraße	Stößen		Gemeindestraße	
203	Reußener Weg	Stößen		Kreisstraße n. NA.	
204	Schlippe	Stößen		Gemeindestraße	
205	Schulstraße	Stößen		Gemeindestraße	
206	Seilerstraße	Stößen		Gemeindestraße	
207	Silberstraße	Stößen		Gemeindestraße	
208	Töpferstraße	Stößen		Gemeindestraße	
209	Uferstraße	Stößen		Gemeindestraße	
210	Weißenfeser Straße	Stößen		Landesstraße n.NA.	
211	Zeitzer Straße	Stößen		Landesstraße n.NA.	

BESTANDSVERZEICHNIS

Verzeichnisblatt-Nr.:	184
Straßenschlüssel-Nr.:	15084470 00102
Str.-Nummerierung:	00102
Straßenklasse:	G

Name des Baulastträgers: **Stadt Stößen**
 Bezeichnung der Straße: Gemeinde **Stößen** Ortsteil **Priestädt** Straßenname **Priestädt**
 Anfangspunktbezeichnung: **470-006**

Endpunktbezeichnung: **470-001**

Widmungsbeschränkung: keine

Eigentumsrechtlicher Hinweis:

Gemarkung	Flur	Flurstück
2554	2	1
2554	2	2
2554	2	3
2554	2	5/3
2554	2	15
2554	2	18
2554	2	19/3
2554	2	20/9
2554	2	20/11
2554	2	21
2554	2	23/1
2554	2	26/6
2554	2	34/3
2554	2	56/1
2554	2	64

Als betrieblich-öffentliche Straße nach Prüfung festgestellt und übergeleitet aufgrund des Ratsbeschlusses vom:

gewidmet: TGS eingezogen am: umgestuft am:

BESTANDSVERZEICHNIS

Verknüpfung zu anderen Verzeichnissen unter:

von (NK Strasse HausNr.)	nach (NK Strasse HausNr.)	Länge m	fr. Strecke = FS Ortsdf.= OD	Baulast Dritter	Fußwege		unselbständige Radwege	
					einseitig m	beidseitig m	einseitig m	beidseitig m
470-003 Priestädt 4	470-002 Priestädt 15	292,24	OD					
470-006 Übergang Nöbeditz 1b	470-001 Abzweig L190	365,42	OD		66,00			
470-004 Priestädt 1	470-005 Priestädt 1C	42,46	OD					
		700,12			66,00	0,00	0,00	0,00

(66,00)

Bemerkungen:

angelegt am: 10.08.20

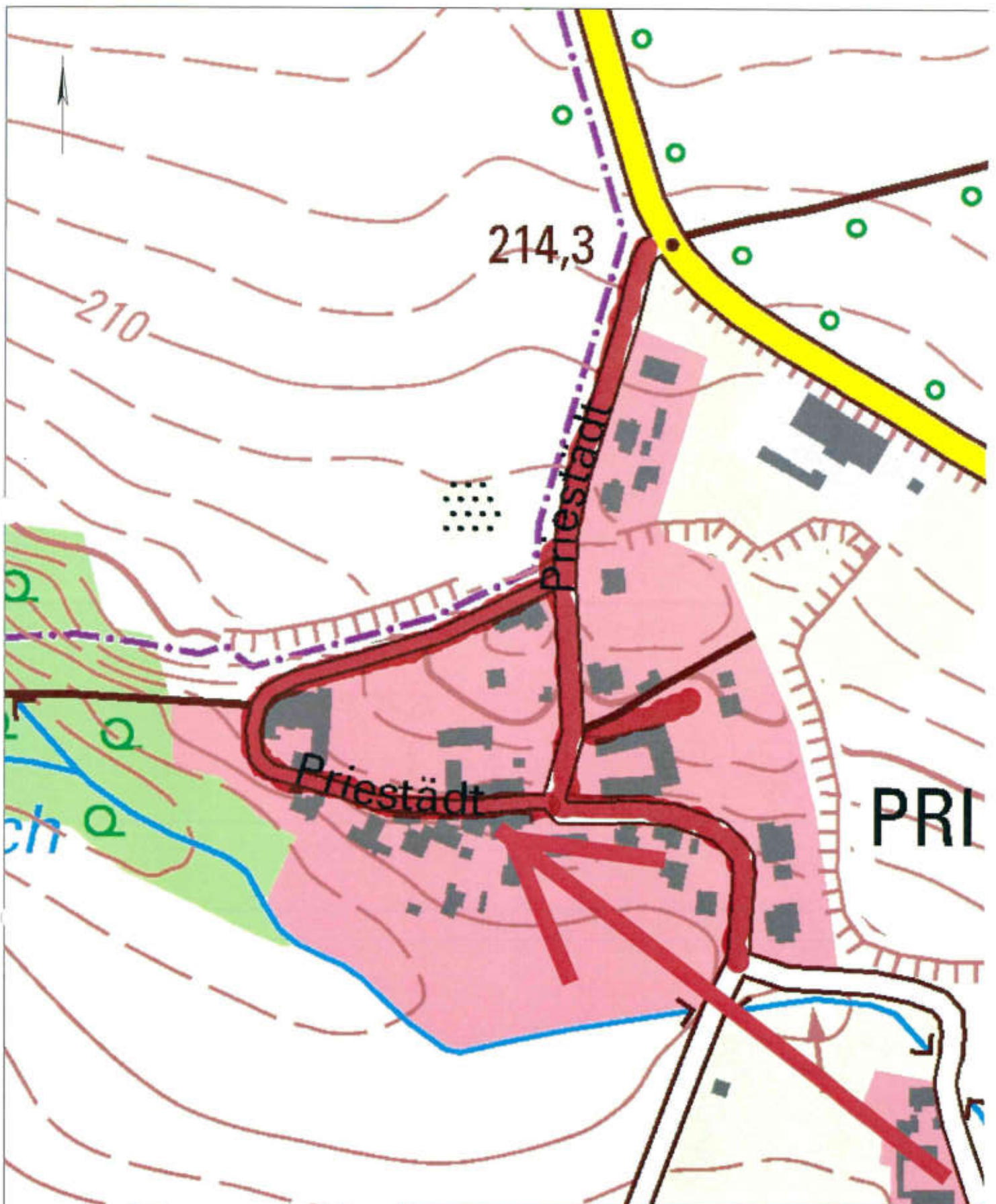
abgeschlossen am:

fortgeführt unter:

Unterschrift: 

Unterschrift:

Unterschrift:



SBV-Nr.:	184
Straße:	Prieststädt
Straßennummer:	00102

BESTANDSVERZEICHNIS

Verzeichnisblatt-Nr.:	183
Straßenschlüssel-Nr.:	15084470 00101
Str.-Nummerierung:	00101
Straßenklasse:	G

Name des Bauasträgers: **Stadt Stößen**
 Bezeichnung der Straße: Gemeinde **Stößen** Ortsteil **Nöbeditz** Straßenname **Nöbeditz**
 Anfangspunktbezeichnung: **470-068**

Endpunktbezeichnung: **470-006**

Widmungsbeschränkung: keine

Eigentumsrechtlicher Hinweis:

Gemarkung	Flur	Flurstück
2554	1	178/10
2554	1	183/3
2554	1	185
2554	1	187/1
2554	1	237
2554	1	238
2554	1	317/202
2554	1	357/187
2554	1	503/201
2554	1	535/200
2554	1	536/174
2554	1	540/1
2554	2	1
2554	2	5/3
2554	2	28/1
2554	2	56/1
2554	2	112/13
2554	8	66/3

Als betrieblich-öffentliche Straße nach Prüfung festgestellt und übergeleitet aufgrund des Ratsbeschlusses vom:

gewidmet: TGS eingezogen am: umgestuft am:

BESTANDSVERZEICHNIS

Verknüpfung zu anderen Verzeichnissen unter:

von (NK Strasse HausNr.)	nach (NK Strasse HausNr.)	Länge m	fr. Strecke = FS Ortsdf.= OD	Baulast Dritter	Fußwege		unselbständige Radwege	
					einseitig m	beidseitig m	einseitig m	beidseitig m
470-007 Abzweig Bergstraße	470-006 Nöbeditz 1B	401,81	OD		88,00			
470-068 Übergang Am Anger	470-006 Nöbeditz 1B	304,39	OD					
		706,20			88,00	0,00	0,00	0,00
					(88,00)			

Bemerkungen:

angelegt am: 10.08.20

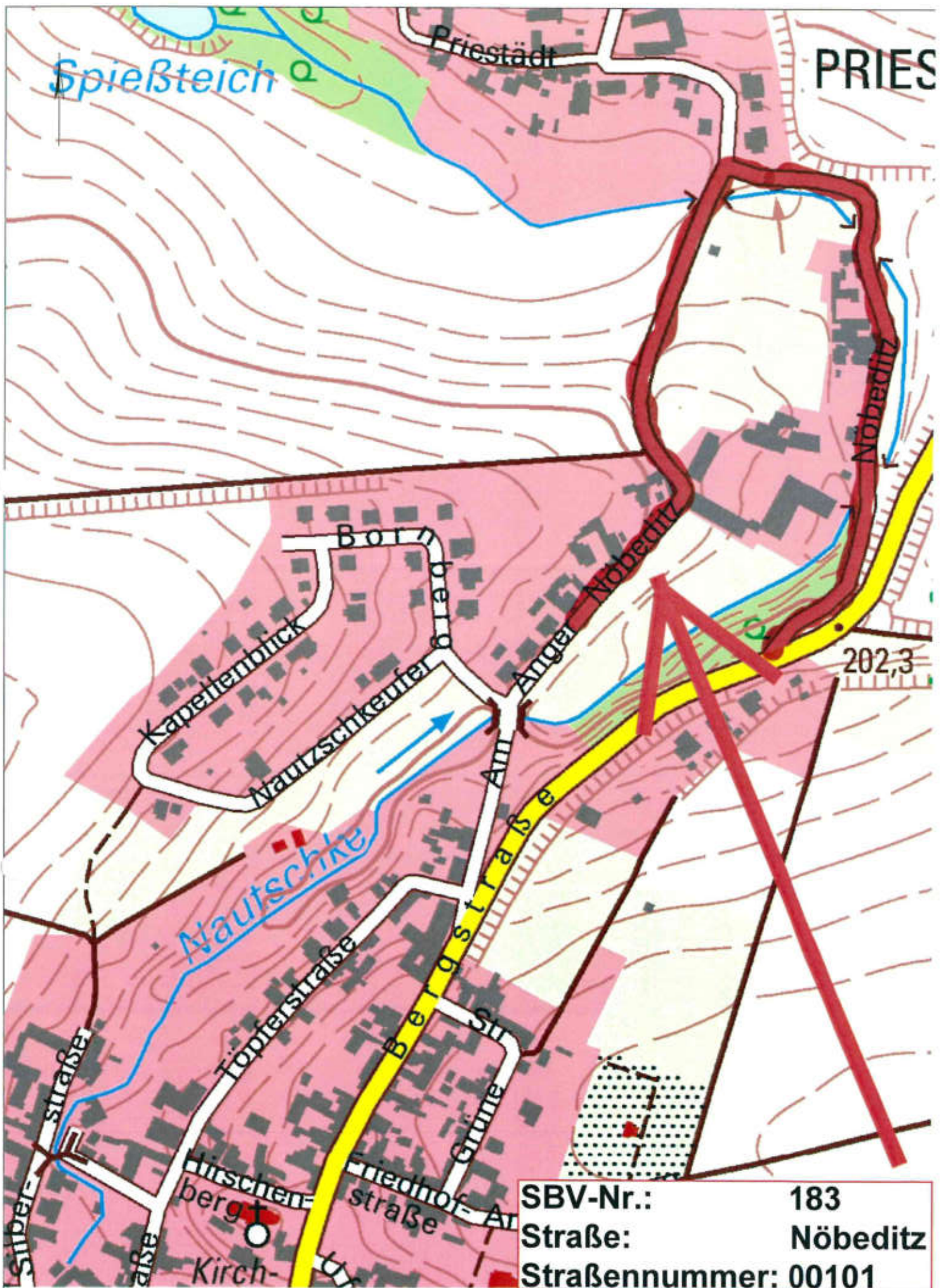
abgeschlossen am:

fortgeführt unter:

Unterschrift: 

Unterschrift:

Unterschrift:



SBV-Nr.:	183
Straße:	Nöbeditz
Straßennummer:	00101

BESTANDSVERZEICHNIS

Verzeichnisblatt-Nr.:	185
Straßenschlüssel-Nr.:	15084470 00103
Str.-Nummerierung:	00103
Straßenklasse:	G

Name des Baulastträgers: **Stadt Stößen**
 Bezeichnung der Straße: Gemeinde **Stößen** Ortsteil **Stößen** Straßenname **Am Anger**
 Anfangspunktbezeichnung: **470-014**

Endpunktbezeichnung: **470-068**

Widmungsbeschränkung: keine

Eigentumsrechtlicher Hinweis:

Gemarkung	Flur	Flurstück
2554	1	178/1
2554	1	178/2
2554	1	178/3
2554	1	178/4
2554	1	178/67
2554	1	187/1
2554	1	213
2554	1	238
2554	1	357/187
2554	1	503/201
2554	9	24/2
2554	9	24/6
2554	9	24/8
2554	9	24/9
2554	9	26/1
2554	9	52/1
2554	9	54/2
2554	9	56/1
2554	9	69
2554	9	71
2554	9	71/54

Als betrieblich-öffentliche Straße nach Prüfung festgestellt und übergeleitet aufgrund des Ratsbeschlusses vom:

gewidmet: TGS eingezogen am: umgestuft am:

BESTANDSVERZEICHNIS

Verknüpfung zu anderen Verzeichnissen unter:

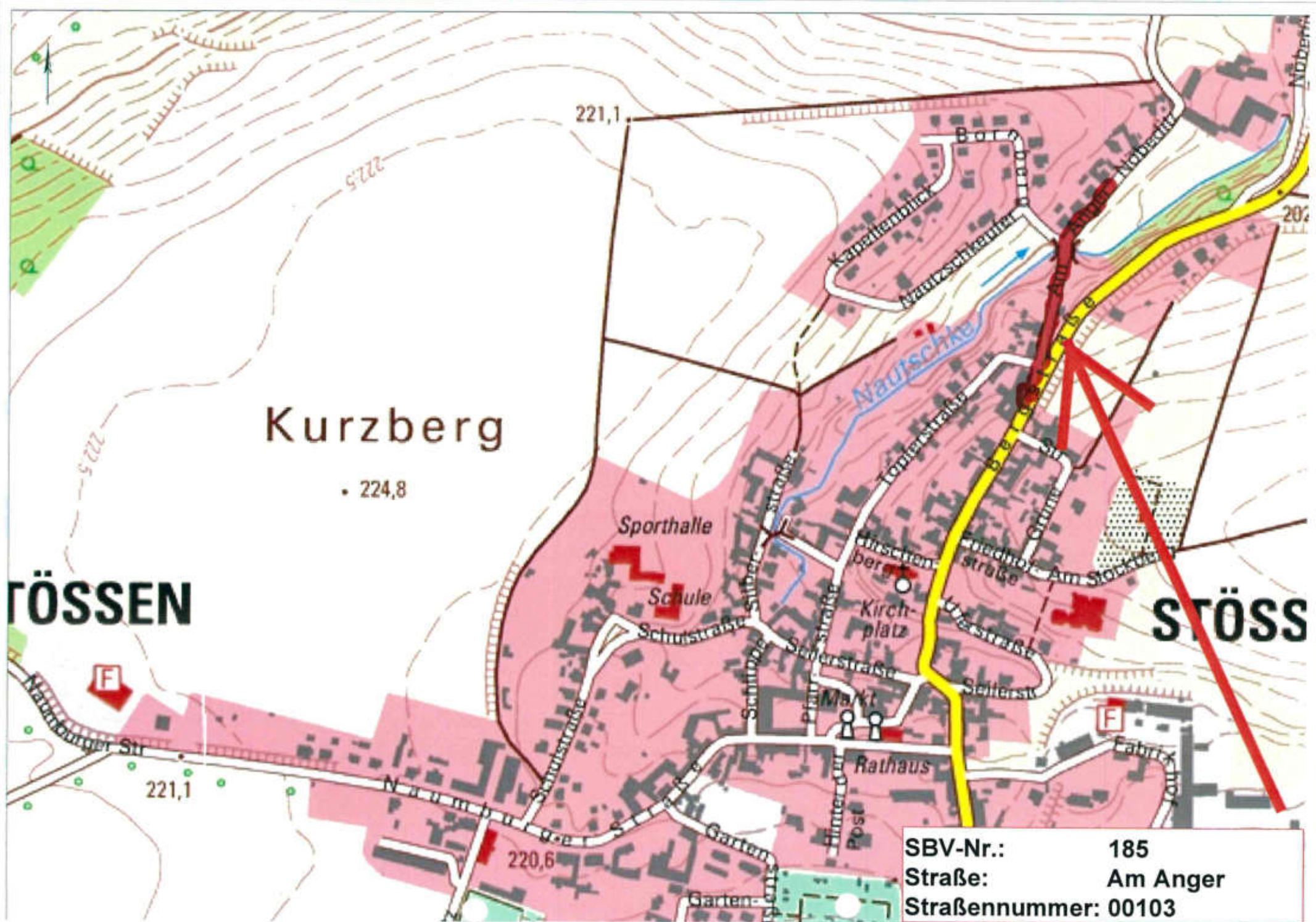
von (NK Strasse HausNr.)	nach (NK Strasse HausNr.)	Länge m	fr. Strecke = FS Ortsdf.= OD	Baulast Dritter	Fußwege		unselbständige Radwege	
					einseitig m	beidseitig m	einseitig m	beidseitig m
470-014 Abzweig Bergstraße	470-068 Nöbeditz	243,66	OD		243,00			
		243,66			243,00	0,00	0,00	0,00

(243,00)

Bemerkungen:

angelegt am: 14.08.20 abgeschlossen am: fortgeführt unter:

Unterschrift:  Unterschrift: Unterschrift:



Kurzberg

• 224,8

TÖSSEN

STÖSS

SBV-Nr.:	185
Straße:	Am Anger
Straßennummer:	00103

BESTANDSVRZEICHNIS

Verzeichnisblatt-Nr.:	186
Straßenschlüssel-Nr.:	15084470 00124
Str.-Nummerierung:	00124
Straßenklasse:	G

Name des Baulastträgers: **Stadt Stößen**
 Bezeichnung der Straße: Gemeinde **Stößen** Ortsteil **Stößen** Straßenname **Am Sportplatz**
 Anfangspunktbezeichnung: **470-060**
 Endpunktbezeichnung: **470-059**
 Widmungsbeschränkung: keine

Eigentumsrechtlicher Hinweis:

Gemarkung	Flur	Flurstück
2554	6	37/3
2554	6	37/7
2554	6	37/8
2554	6	37/9
2554	6	54/5
2554	7	75
2554	7	76
2554	7	82/74
2554	7	87
2554	12	3/1

Als betrieblich-öffentliche Straße nach Prüfung festgestellt und übergeleitet aufgrund des Ratsbeschlusses vom:

gewidmet: TGS eingezogen am: umgestuft am:

Verknüpfung zu anderen Verzeichnissen unter:

					Fußwege		unselbständige Radwege	
von (NK Strasse HausNr.)	nach (NK Strasse HausNr.)	Länge m	fr. Strecke = FS Ortsdf. = OD	Baulast Dritter	einseitig m	beidseitig m	einseitig m	beidseitig m
470-060 B 180	470-059 Naumburger Straße	278,78			20,00			
		278,78			20,00	0,00	0,00	0,00

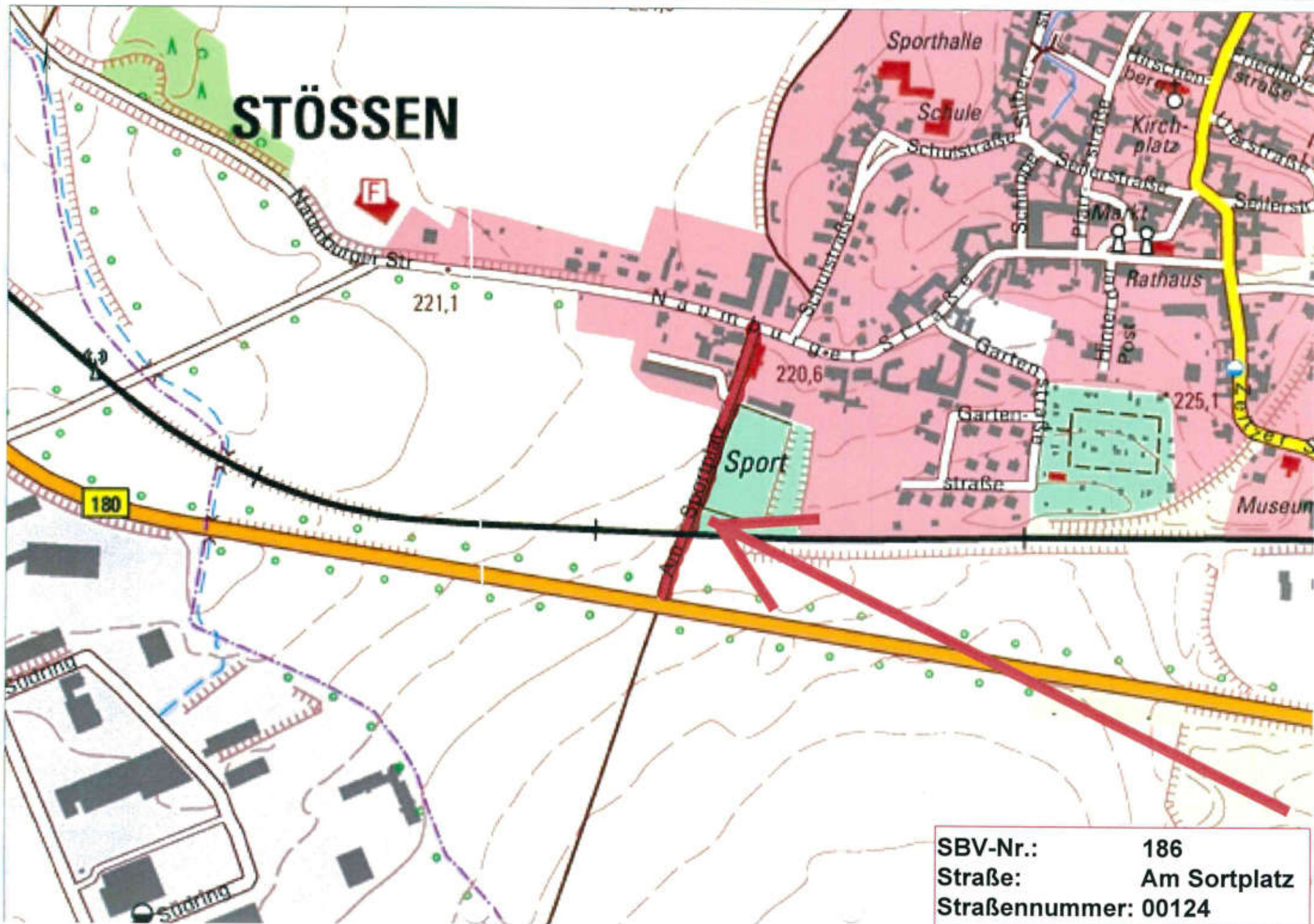
(20,00)

Bemerkungen:

angelegt am: 10.08.20 abgeschlossen am: fortgeführt unter:

Unterschrift: Unterschrift: Unterschrift:

STÖSSEN



SBV-Nr.: 186
Straße: Am Sortplatz
Straßennummer: 00124

BESTANDSVRZEICHNIS

Verzeichnisblatt-Nr.:	187
Straßenschlüssel-Nr.:	15084470 00129
Str.-Nummerierung:	00129
Straßenklasse:	G

Name des Baulastträgers: **Stadt Stößen**
 Bezeichnung der Straße: Gemeinde **Stößen** Ortsteil **Stößen** Straßenname **Am Stockberg**
 Anfangspunktbezeichnung: **470-017**

Endpunktbezeichnung: **470-018**

Widmungsbeschränkung: keine

Eigentumsrechtlicher Hinweis:

Gemarkung	Flur	Flurstück
2554	7	64
2554	8	50
2554	8	53
2554	8	60/1
2554	8	61
2554	8	62
2554	8	68

Als betrieblich-öffentliche Straße nach Prüfung festgestellt und übergeleitet aufgrund des Ratsbeschlusses vom:

gewidmet: TGS eingezogen am: umgestuft am:

Verknüpfung zu anderen Verzeichnissen unter:

von (NK Strasse HausNr.)	nach (NK Strasse HausNr.)	Länge m	fr. Strecke = FS Ortsdf. = OD	Baulast Dritter	Fußwege		unselbständige Radwege	
					einseitig m	beidseitig m	einseitig m	beidseitig m
470-017 Grüne Straße	470-018 Feldweg Ri. Autobahn	158,09			120,00			
		158,09			120,00	0,00	0,00	0,00

(120,00)

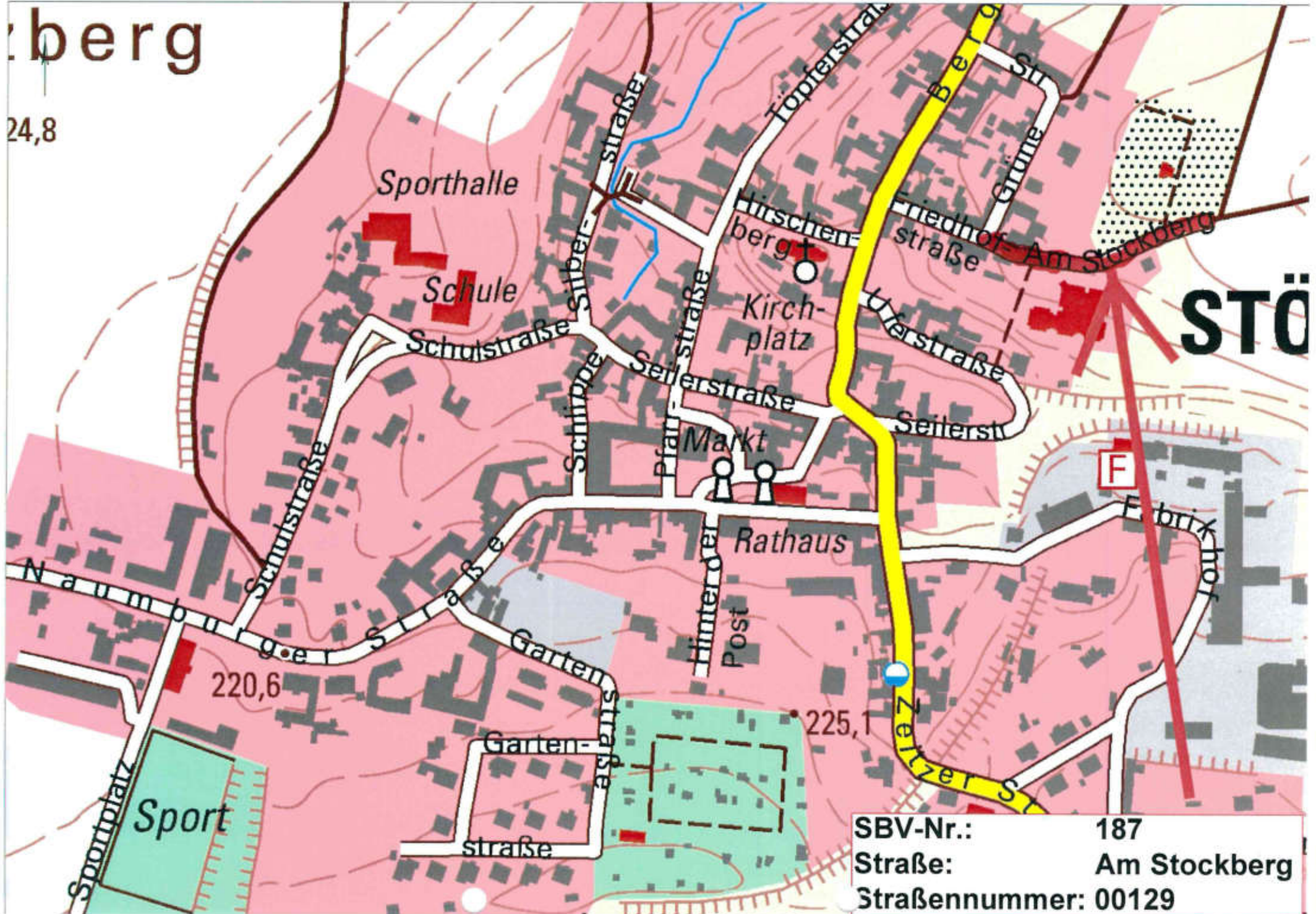
Bemerkungen:

angelegt am: 10.08.20 abgeschlossen am: fortgeführt unter:

Unterschrift:  Unterschrift: Unterschrift:

berg

24,8



BESTANDSVERZEICHNIS

Verzeichnisblatt-Nr.:	188
Straßenschlüssel-Nr.:	15084470 00104
Str.-Nummerierung:	00104
Straßenklasse:	G

Name des Baulastträgers: **Stadt Stößen**
 Bezeichnung der Straße: Gemeinde **Stößen** Ortsteil **Stößen** Straßenname **Bahnhofstraße**

Anfangspunktbezeichnung: **470-031**

Endpunktbezeichnung: **470-033**

Widmungsbeschränkung: keine

Eigentumsrechtlicher Hinweis:

Gemarkung	Flur	Flurstück
2554	7	10/3
2554	7	13
2554	7	25/36
2554	7	25/38
2554	7	67
2554	7	68/2
2554	7	70/5
2554	7	130/69
2554	7	131/69
2554	7	133/14
2554	7	134/14
2554	7	135/14

Als betrieblich-öffentliche Straße nach Prüfung festgestellt und übergeleitet aufgrund des Ratsbeschlusses vom:

gewidmet: TGS eingezogen am: umgestuft am:

Verknüpfung zu anderen Verzeichnissen unter:

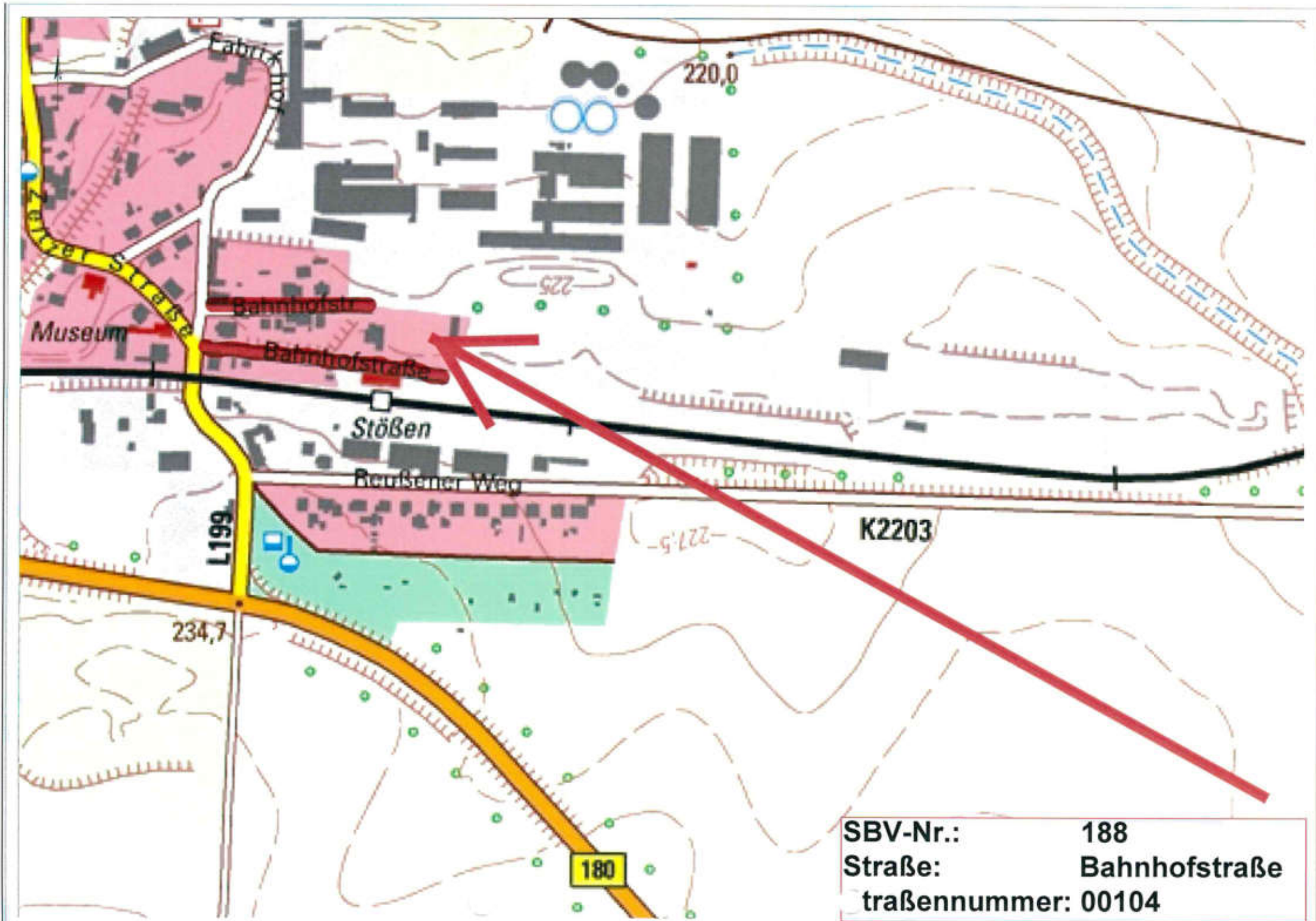
von (NK Strasse HausNr.)	nach (NK Strasse HausNr.)	Länge m	fr. Strecke = FS Ortsdf. = OD	Baulast Dritter	Fußwege		unselbständige Radwege	
					einseitig m	beidseitig m	einseitig m	beidseitig m
470-031 Fabrikhof	470-033 ehemaligen Jochplatz	138,51	OD		59,00			
470-032 Abzweig Zeitzer Straße	470,034 Ri. ehemaligen Bahnhof	104,28	OD		104,00			
		242,79			163,00	0,00	0,00	0,00

(163,00)

Bemerkungen:

angelegt am: 10.08.20 abgeschlossen am: fortgeführt unter:

Unterschrift:  Unterschrift: Unterschrift:



SBV-Nr.:	188
Straße:	Bahnhofstraße
traßennummer:	00104

BESTANDSVERZEICHNIS

Verzeichnisblatt-Nr.:	189
Straßenschlüssel-Nr.:	15084470 00105
Str.-Nummerierung:	00105
Straßenklasse:	L

Name des Bauasträgers: **L 199 Land Sachsen-Anhalt
Nebenanlagen Stadt Stößen**

Bezeichnung der Straße: Gemeinde Ortsteil Straßenname
Stößen Stößen Bergstraße

Anfangspunktbezeichnung: **470-020**

Endpunktbezeichnung: **470-007**

Widmungsbeschränkung: keine

Eigentumsrechtlicher
Hinweis:

Gemarkung	Flur	Flurstück
2554	8	3/2
2554	8	4
2554	8	12
2554	8	60/1
2554	8	62
2554	8	66/3
2554	9	32
2554	9	44
2554	9	54/2
2554	9	56/1
2554	9	57
2554	9	58
2554	9	65
2554	9	67

Als betrieblich-öffentliche Straße nach Prüfung festgestellt und übergeleitet aufgrund des Ratsbeschlusses vom:

gewidmet: TGS eingezogen am: umgestuft am:

BESTANDSVERZEICHNIS

Verknüpfung zu anderen Verzeichnissen unter:

					Fußwege		unselbständige Radwege	
von (NK Strasse HausNr.)	nach (NK Strasse HausNr.)	Länge m	fr. Strecke = FS Ortsdf. = OD	Baulast Dritter	einseitig m	beidseitig m	einseitig m	beidseitig m
470-020 Abzweig Uferstraße	470-007 OA Stößen	499,33	OD	LSBB	217,00	173,00		
470-022	470-028	45,67						
		545,00			217,00	173,00	0,00	0,00
						(390,00)		

Bemerkungen:

angelegt am: 10.08.20

abgeschlossen am:

fortgeführt unter:

Unterschrift:



Unterschrift:

Unterschrift:

BESTANDSVRZEICHNIS

Verzeichnisblatt-Nr.:	190
Straßenschlüssel-Nr.:	15084470 00126
Str.-Nummerierung:	00126
Straßenklasse:	G

Name des Bauasträgers: **Stadt Stößen**
 Bezeichnung der Straße: Gemeinde **Stößen** Ortsteil **Stößen** Straßename **Bornberg**
 Anfangspunktbezeichnung: **470-011**
 Endpunktbezeichnung: **470-008**
 Widmungsbeschränkung: keine

Eigentumsrechtlicher Hinweis:

Gemarkung	Flur	Flurstück
2554	1	178/12
2554	1	178/15
2554	1	178/38
2554	1	178/41
2554	1	178/42
2554	1	178/67
2554	1	187/1
2554	1	208
2554	1	212
2554	1	213
2554	1	238
2554	1	243
2554	1	503/201

Als betrieblich-öffentliche Straße nach Prüfung festgestellt und übergeleitet aufgrund des Ratsbeschlusses vom:

gewidmet: TGS eingezogen am: umgestuft am:

Verknüpfung zu anderen Verzeichnissen unter:

von (NK Strasse HausNr.)	nach (NK Strasse HausNr.)	Länge m	fr. Strecke = FS Ortsdf.= OD	Baulast Dritter	Fußwege		unselbständige Radwege	
					einseitig m	beidseitig m	einseitig m	beidseitig m
470-011 Abzweig Am Anger	470-008 Neubaugebiet	214,55	OD			215,00		
		214,55			0,00	0,00	215,00	0,00

(215,00)

Bemerkungen:

angelegt am: 10.08.20 abgeschlossen am: fortgeführt unter:

Unterschrift:  Unterschrift: Unterschrift:

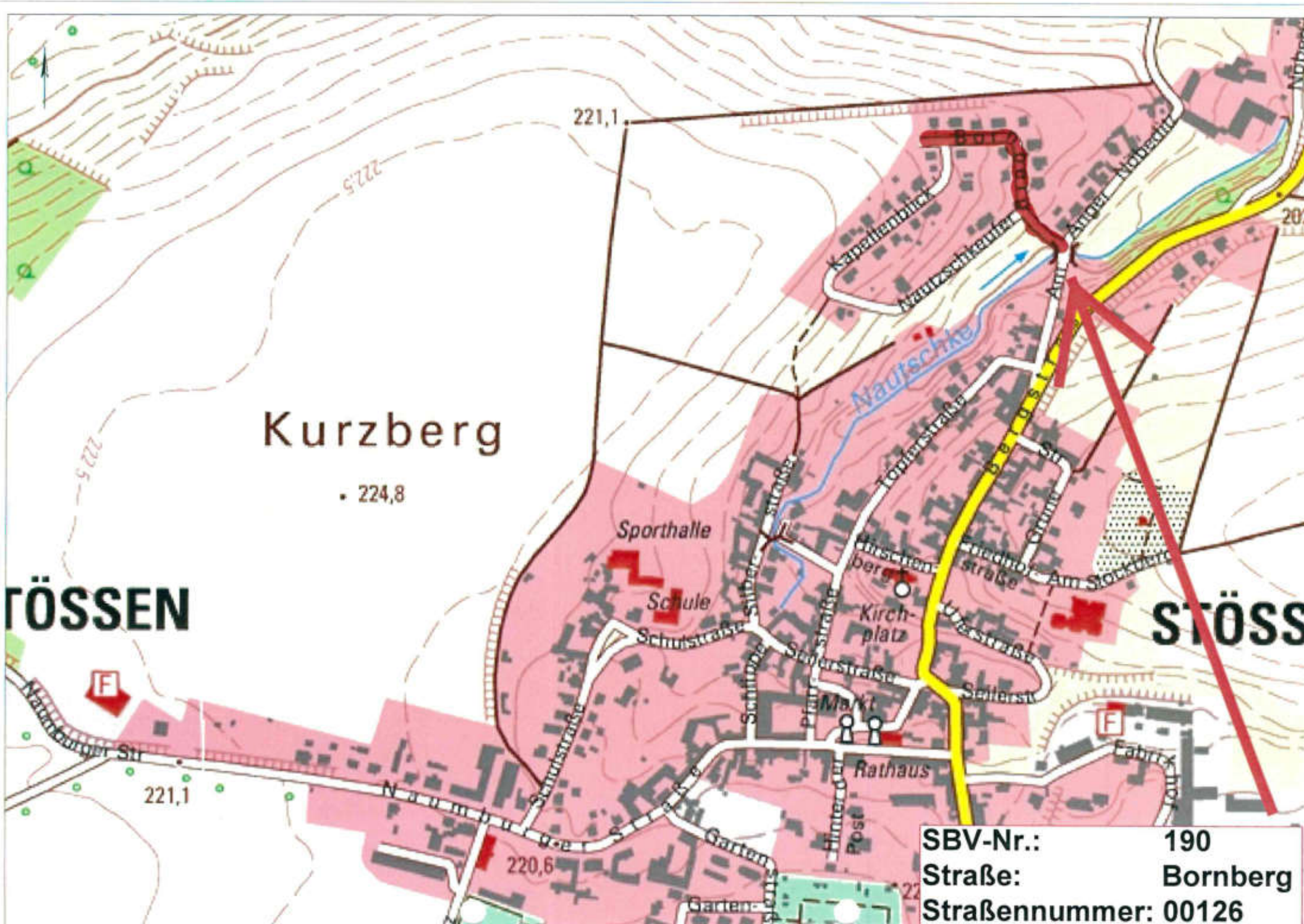
Kurzberg

• 224,8

FÖSSEN

STÖSS

SBV-Nr.:	190
Straße:	Bornberg
Straßennummer:	00126



BESTANDSVERZEICHNIS

Verknüpfung zu anderen Verzeichnissen unter:

					Fußwege		unselbständige Radwege	
von (NK Strasse HausNr.)	nach (NK Strasse HausNr.)	Länge m	fr. Strecke = FS Ortsdf.= OD	Baulast Dritter	einseitig m	beidseitig m	einseitig m	beidseitig m
470-032 Abzweig Bahnhofstraße Zeitler Str.	470-027 Zeitler Straße Ecke Markt	457,32	OD			84,00		
470-030 Zeitler Straße KITA	470-029 Einfahrt Osterfeld	84,03	OD		63,00			
		541,35			63,00	84,00	0,00	0,00

(147,00)

Bemerkungen:

angelegt am: 10.08.20

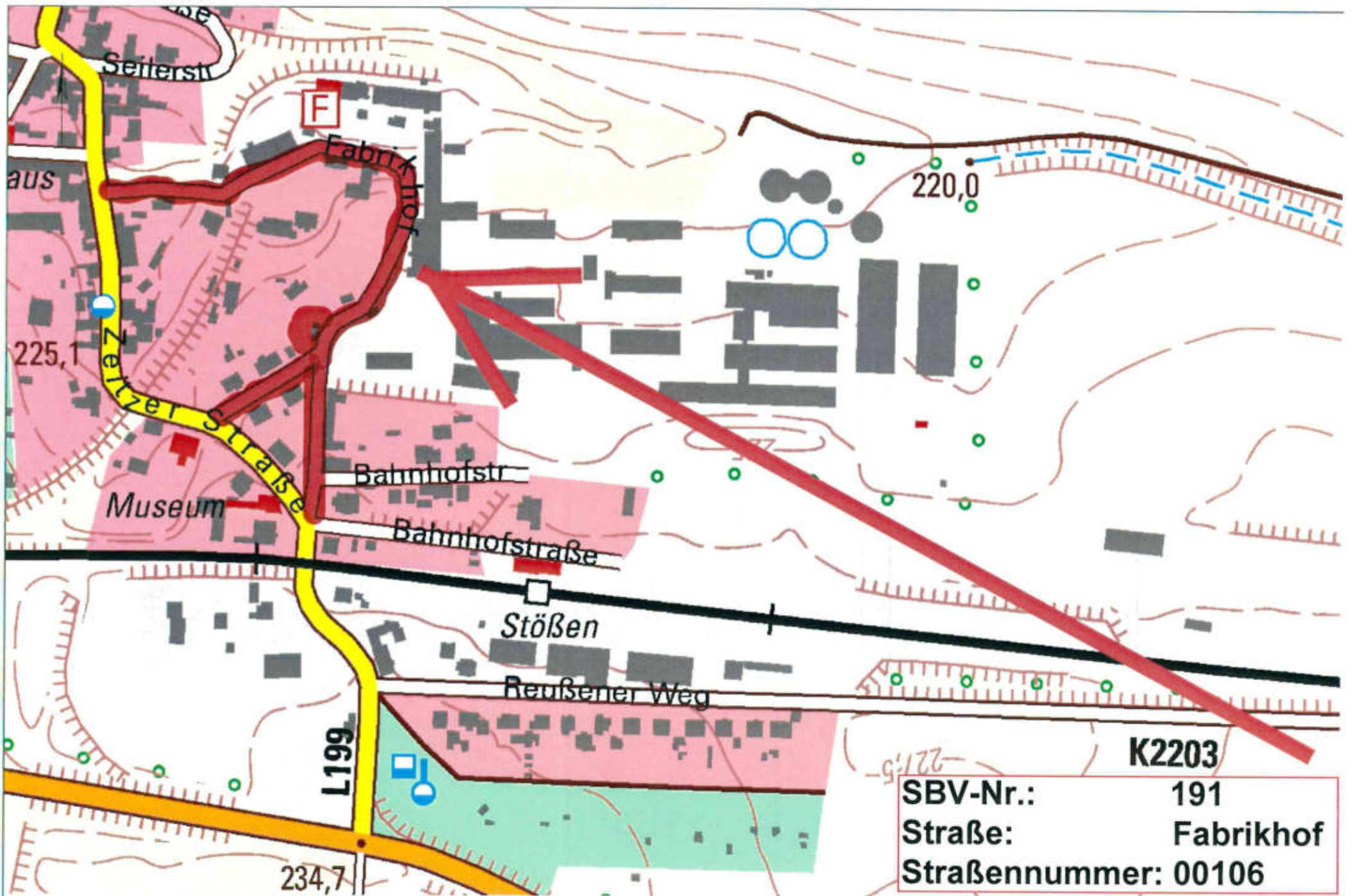
abgeschlossen am:

fortgeführt unter:

Unterschrift: 

Unterschrift:

Unterschrift:



BESTANDSVERZEICHNIS

Verzeichnisblatt-Nr.:	192
Straßenschlüssel-Nr.:	15084470 00107
Str.-Nummerierung:	00107
Straßenklasse:	G

Name des Baulastträgers: **Stadt Stößen**
 Bezeichnung der Straße: Gemeinde **Stößen** Ortsteil **Stößen** Straßenname **Friedhofstraße**
 Anfangspunktbezeichnung: **470-016**

Endpunktbezeichnung: **470-017**

Widmungsbeschränkung: keine

Eigentumsrechtlicher Hinweis:

Gemarkung	Flur	Flurstück
2554	8	3/1
2554	8	4
2554	8	10
2554	8	11
2554	8	62
2554	9	56/1

Als betrieblich-öffentliche Straße nach Prüfung festgestellt und übergeleitet aufgrund des Ratsbeschlusses vom:

gewidmet: TGS eingezogen am: umgestuft am:

Verknüpfung zu anderen Verzeichnissen unter:

von (NK Strasse HausNr.)	nach (NK Strasse HausNr.)	Länge m	fr. Strecke = FS Ortsdf.= OD	Baulast Dritter	Fußwege		unselbständige Radwege	
					einseitig m	beidseitig m	einseitig m	beidseitig m
470-016 Abzweig Bergstraße	470-017 Abzweig Grüne Straße	70,21	OD		70,00			
		70,21			70,00	0,00	0,00	0,00

(70,00)

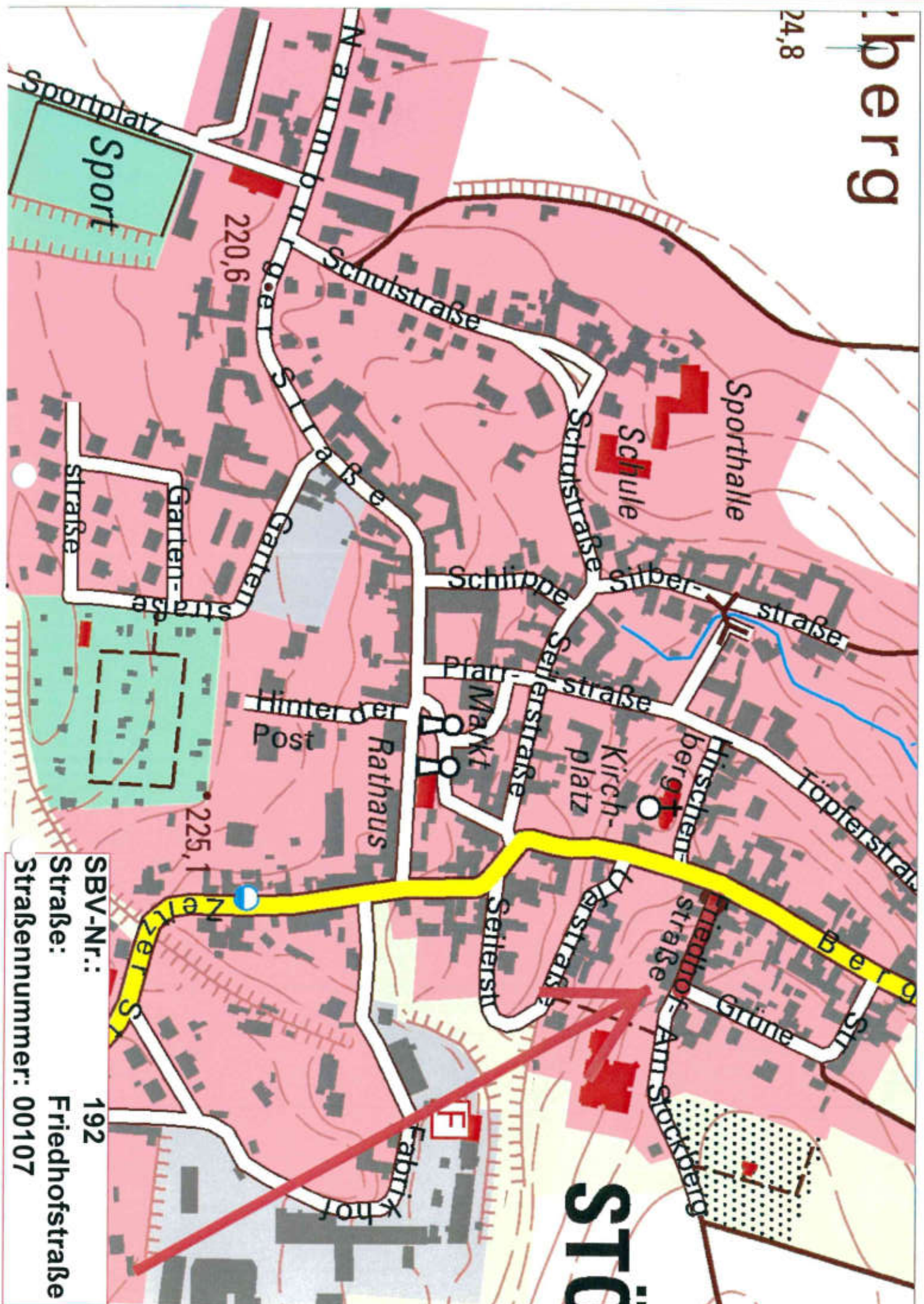
Bemerkungen:

angelegt am: *10.08.20* abgeschlossen am: fortgeführt unter:

Unterschrift:  Unterschrift: Unterschrift:

berg

24,8



SBV-Nr.: 192
 Straße: Friedhofstraße
 Straßennummer: 00107

STÖ

220,6

225,1

BESTANDSVERZEICHNIS

Verzeichnisblatt-Nr.:	193
Straßenschlüssel-Nr.:	15084470 00108
Str.-Nummerierung:	00108
Straßenklasse:	G

Name des Baulastträgers: **Stadt Stößen**
 Bezeichnung der Straße: Gemeinde **Stößen** Ortsteil **Stößen** Straßenname **Gartenstraße**
 Anfangspunktbezeichnung: **470-066**

Endpunktbezeichnung: **470-063**

Widmungsbeschränkung: keine

Eigentumsrechtlicher Hinweis:

Gemarkung	Flur	Flurstück
2554	7	46/5
2554	7	46/6
2554	7	46/7
2554	7	46/9
2554	7	46/10
2554	7	46/11
2554	7	46/16
2554	7	46/17
2554	7	46/24
2554	7	46/25
2554	7	46/29
2554	7	46/34
2554	7	46/35
2554	7	48/3
2554	7	72/1
2554	7	82/74
2554	10	98/94
2554	11	78/1

Als betrieblich-öffentliche Straße nach Prüfung festgestellt und übergeleitet aufgrund des Ratsbeschlusses vom:

gewidmet: TGS eingezogen am: umgestuft am:

BESTANDSVERZEICHNIS

Verknüpfung zu anderen Verzeichnissen unter:

von (NK Strasse HausNr.)	nach (NK Strasse HausNr.)	Länge m	fr. Strecke = FS Ortsdf.= OD	Baulast Dritter	Fußwege		unselbständige Radwege	
					einseitig m	beidseitig m	einseitig m	beidseitig m
470-065 Gartenstraße 4	470-064 Gartenstraße 8	143,90	OD		144,00			
470-066 Gartenstraße 17	470-063 Abzweig Naumburger Straße	342,35	OD		90,00			
		486,25			234,00	0,00	0,00	0,00

(234,00)

Bemerkungen:

angelegt am: 10.08.20

abgeschlossen am:

fortgeführt unter:

Unterschrift:

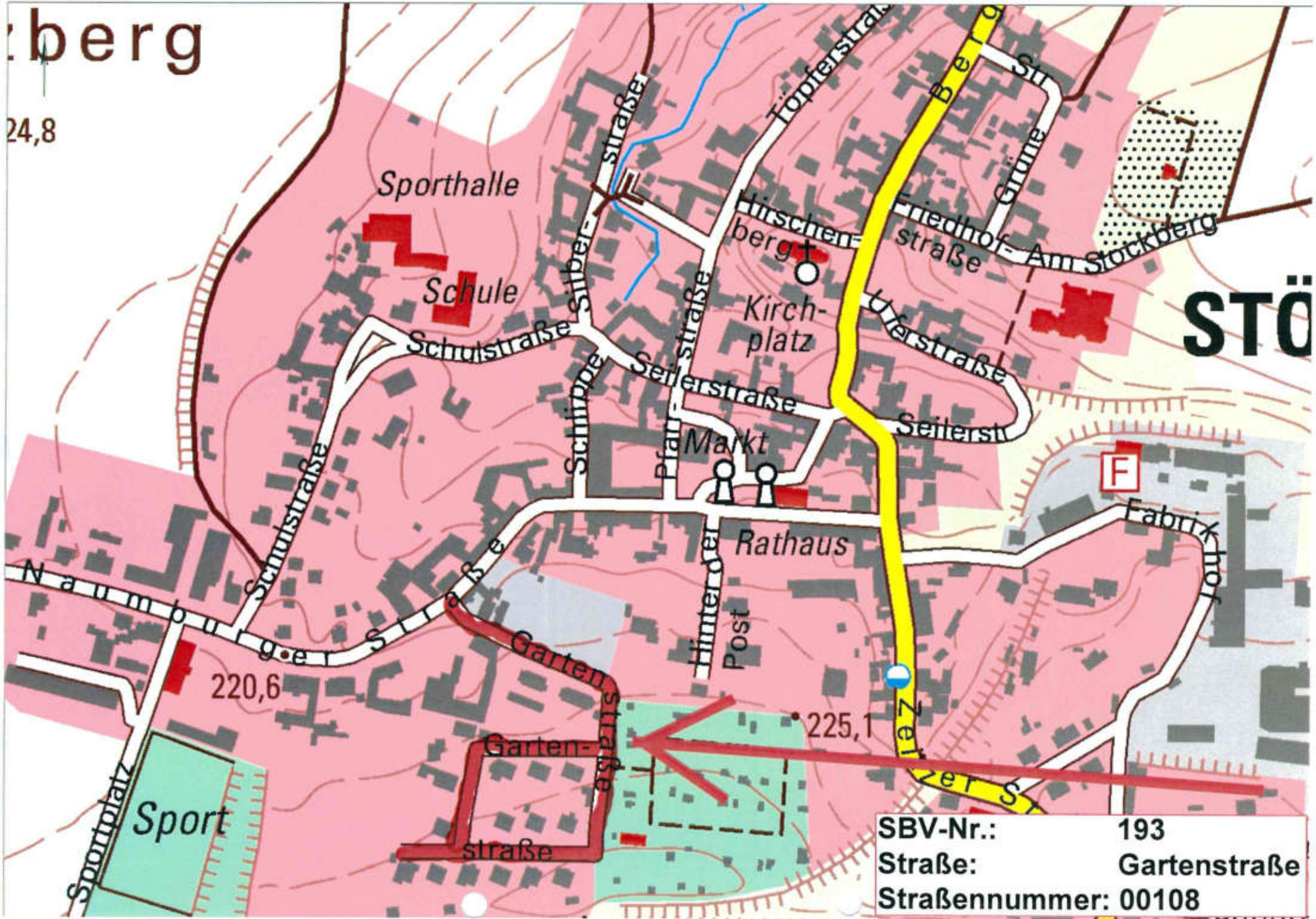


Unterschrift:

Unterschrift:

berg

24,8



STÖ

220,6

225,1

SBV-Nr.:	193
Straße:	Gartenstraße
Straßennummer:	00108

BESTANDSVERZEICHNIS

Verzeichnisblatt-Nr.:	194
Straßenschlüssel-Nr.:	15084470 00109
Str.-Nummerierung:	00109
Straßenklasse:	G

Name des Baulastträgers: **Stadt Stößen**
 Bezeichnung der Straße: Gemeinde **Stößen** Ortsteil **Stößen** Straßenname **Grüne Straße**
 Anfangspunktbezeichnung: **470-017**
 Endpunktbezeichnung: **470-015**
 Widmungsbeschränkung: keine

Eigentumsrechtlicher Hinweis:

Gemarkung	Flur	Flurstück
2554	8	15
2554	8	16
2554	8	19
2554	8	20
2554	8	21
2554	8	22
2554	8	26
2554	8	29
2554	8	30
2554	8	31
2554	8	36/1
2554	8	46/1
2554	8	62
2554	8	63
2554	9	56/1

Als betrieblich-öffentliche Straße nach Prüfung festgestellt und übergeleitet aufgrund des Ratsbeschlusses vom:

gewidmet: TGS eingezogen am: umgestuft am:

Verknüpfung zu anderen Verzeichnissen unter:

von (NK Strasse HausNr.)	nach (NK Strasse HausNr.)	Länge m	fr. Strecke = FS Ortsdf.= OD	Baulast Dritter	Fußwege		unselbständige Radwege	
					einseitig m	beidseitig m	einseitig m	beidseitig m
470-017 Abzweig Friedhofstraße	470-015 Abzweig Bergstraße	166,00	OD		102,00			
		166,00			102,00	0,00	0,00	0,00

(102,00)

Bemerkungen:

angelegt am: **10.08.20** abgeschlossen am: fortgeführt unter:

Unterschrift: Unterschrift: Unterschrift:

BESTANDSVERZEICHNIS

Verzeichnisblatt-Nr.:	196
Straßenschlüssel-Nr.:	15084470 00110
Str.-Nummerierung:	00110
Straßenklasse:	G

Name des Baulastträgers: **Stadt Stößen**
 Bezeichnung der Straße: Gemeinde **Stößen** Ortsteil **Stößen** Straßenname **Hirschenberg**
 Anfangspunktbezeichnung: **470-049**
 Endpunktbezeichnung: **470-019**
 Widmungsbeschränkung: keine

Eigentumsrechtlicher Hinweis:	Gemarkung	Flur	Flurstück
	2554	9	39
	2554	9	40/1
	2554	9	42
	2554	9	43
	2554	9	44
	2554	9	45
	2554	9	52/1
	2554	9	56/1
	2554	9	57

Als betrieblich-öffentliche Straße nach Prüfung festgestellt und übergeleitet aufgrund des Ratsbeschlusses vom:

gewidmet: TGS eingezogen am: umgestuft am:

Verknüpfung zu anderen Verzeichnissen unter:

					Fußwege		unselbständige Radwege	
von (NK Strasse HausNr.)	nach (NK Strasse HausNr.)	Länge m	fr. Strecke = FS Ortsdf. = OD	Baulast Dritter	einseitig m	beidseitig m	einseitig m	beidseitig m
470-049 Abzweig Töpferstraße	470-019 Abzweig Bergstraße	91,72	OD		91,00			
		91,72			91,00	0,00	0,00	0,00

(91,00)

Bemerkungen:

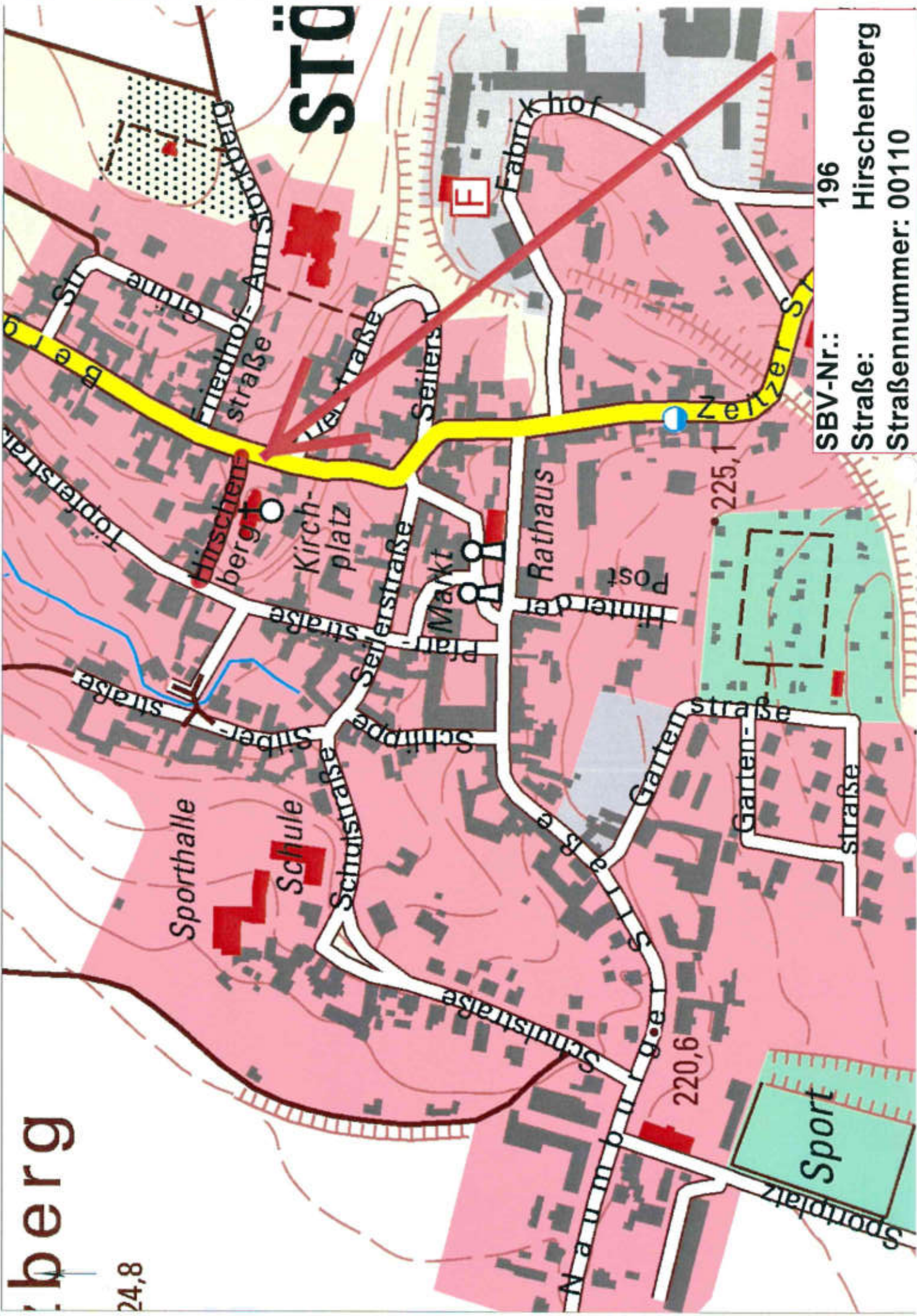
angelegt am: 10.08.20 abgeschlossen am: fortgeführt unter:

Unterschrift:  Unterschrift: Unterschrift:

berg

24,8

STÖ



SBV-Nr.: 196
 Straße: Hirschenberg
 Straßennummer: 00110

BESTANDSVERZEICHNIS

Verzeichnisblatt-Nr.:	197
Straßenschlüssel-Nr.:	15084470 00127
Str.-Nummerierung:	00127
Straßenklasse:	G

Name des Baulastträgers: **Stadt Stößen**
 Bezeichnung der Straße: Gemeinde **Stößen** Ortsteil **Stößen** Straßenname **Kapellenblick**
 Anfangspunktbezeichnung: **470-012**
 Endpunktbezeichnung: **470-010**

Widmungsbeschränkung: keine

Eigentumsrechtlicher Hinweis:

Gemarkung	Flur	Flurstück
2554	1	178/28
2554	1	178/36
2554	1	178/59
2554	1	178/67
2554	1	219
2554	1	220
2554	1	222
2554	1	223
2554	1	225
2554	1	230
2554	1	243

Als betrieblich-öffentliche Straße nach Prüfung festgestellt und übergeleitet aufgrund des Ratsbeschlusses vom:

gewidmet: TGS eingezogen am: umgestuft am:

Verknüpfung zu anderen Verzeichnissen unter:

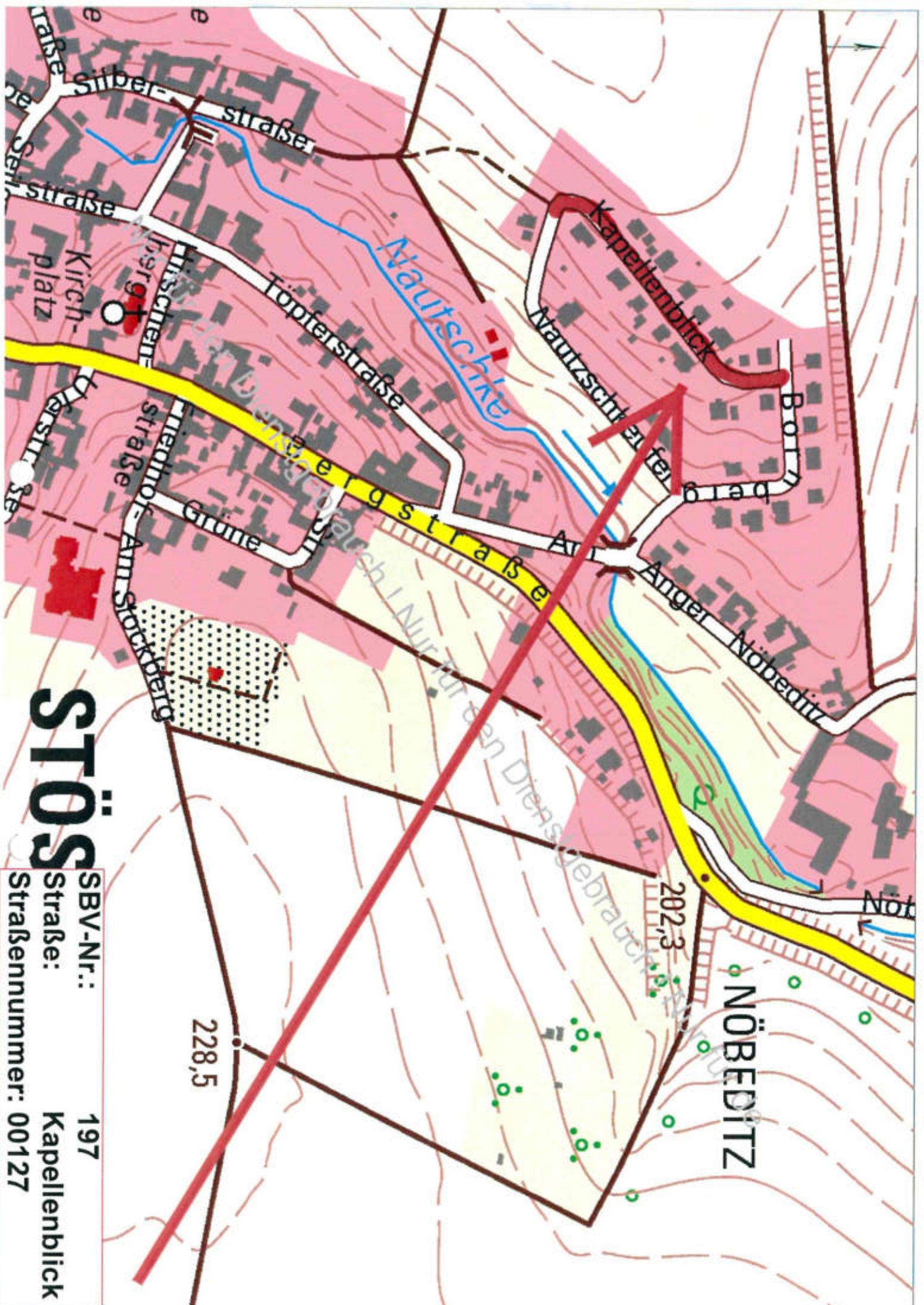
von (NK Strasse HausNr.)	nach (NK Strasse HausNr.)	Länge m	fr. Strecke = FS Ortsdf.= OD	Baulast Dritter	Fußwege		unselbständige Radwege	
					einseitig m	beidseitig m	einseitig m	beidseitig m
470-012 Neubaugebiet Übergang zur Silberstraße	470-010 Neubaugebiet Bornberg	197,43	OD			197,00		
		197,43			0,00	197,00	0,00	0,00

(197,00)

Bemerkungen:

angelegt am: 10.08.20 abgeschlossen am: fortgeführt unter:

Unterschrift:  Unterschrift: Unterschrift:



STÖNS

SBV-Nr.:	197
Straße:	Kapellenblick
Straßennummer:	00127

228,5

202,3

NÖBEDITZ

Map labels include: Silberstraße, Kirchplatz, Töpferstraße, Nautschke, Kapellenblick, Nautschkefeldweg, Bornberg, Angel, Nöbeditz, Grune, Friedhof, Am Stockberg, and Nöbeditz.

BESTANDSVRZEICHNIS

Verzeichnisblatt-Nr.:	198
Straßenschlüssel-Nr.:	15084470 00111
Str.-Nummerierung:	00111
Straßenklasse:	G

Name des Baulastträgers: **Stadt Stößen**
 Bezeichnung der Straße: Gemeinde **Stößen** Ortsteil **Stößen** Straßenname **Kirchplatz**
 Anfangspunktbezeichnung: **470-069**

Endpunktbezeichnung: **470-021**

Widmungsbeschränkung: keine

Eigentumsrechtlicher Hinweis:

Gemarkung	Flur	Flurstück
2554	9	44
2554	9	48
2554	9	49/1
2554	9	56/1
2554	9	58

Als betrieblich-öffentliche Straße nach Prüfung festgestellt und übergeleitet aufgrund des Ratsbeschlusses vom:

gewidmet: TGS eingezogen am: umgestuft am:

Verknüpfung zu anderen Verzeichnissen unter:

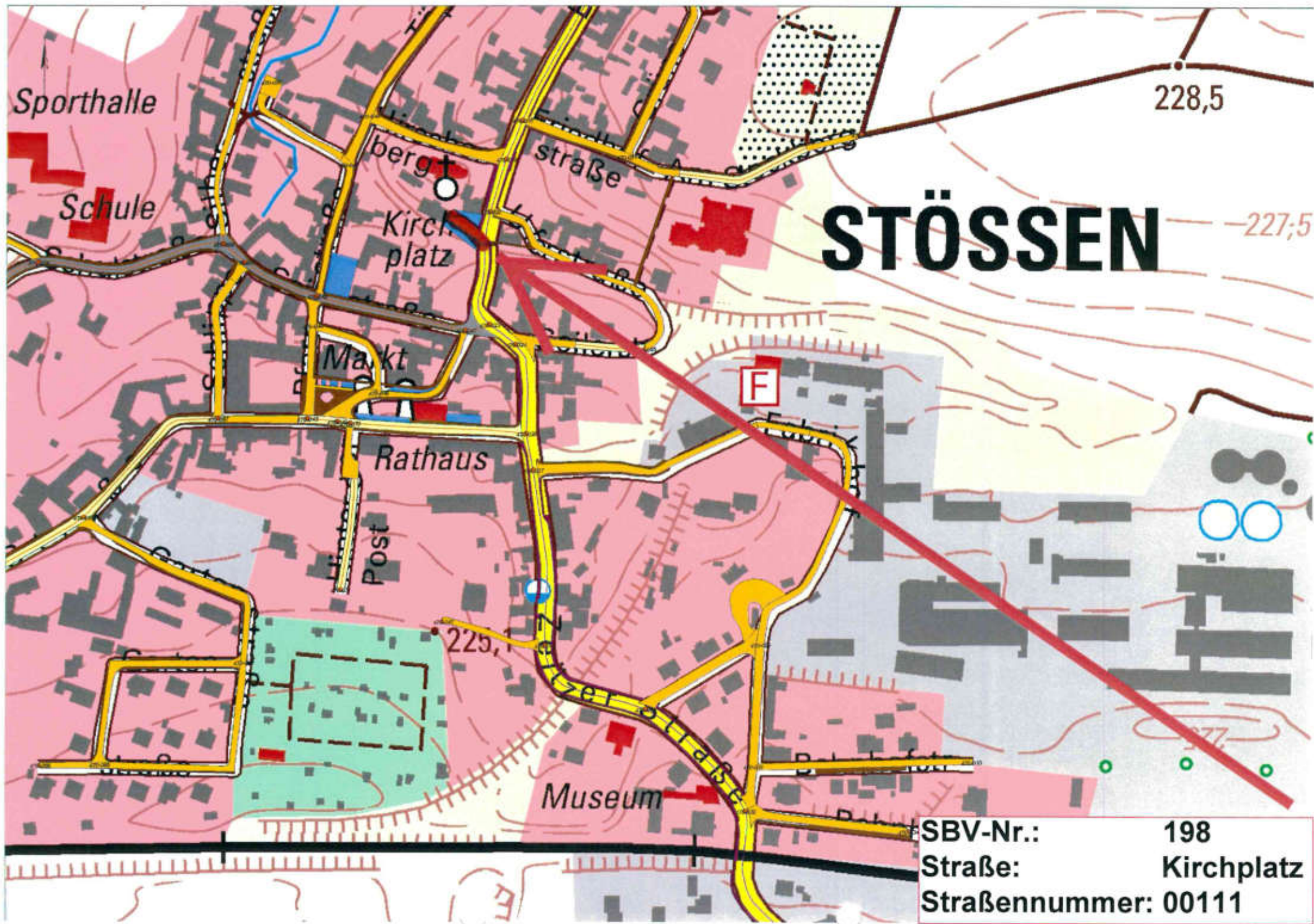
					Fußwege		unselbständige Radwege	
von (NK Strasse HausNr.)	nach (NK Strasse HausNr.)	Länge m	fr. Strecke = FS Ortsdf. = OD	Baulast Dritter	einseitig m	beidseitig m	einseitig m	beidseitig m
470-069 Kirchplatz	470-021 Abzweig Weißenfelser Straße	27,15	OD					
		27,15			0,00	0,00	0,00	0,00

(0,00)

Bemerkungen:

angelegt am: 10.08.20 abgeschlossen am: fortgeführt unter:

Unterschrift:  Unterschrift: Unterschrift:



STÖSSEN

Sporthalle

Schule

berg

Kirchplatz

Markt

Rathaus

Post

Museum

228,5

227,5

225,5

SBV-Nr.: 198
Straße: Kirchplatz
Straßennummer: 00111

BESTANDSVERZEICHNIS

Verzeichnisblatt-Nr.:	199
Straßenschlüssel-Nr.:	15084470 00112
Str.-Nummerierung:	00112
Straßenklasse:	G

Name des Baulasträgers: **Stadt Stößen**
 Bezeichnung der Straße: Gemeinde **Stößen** Ortsteil **Stößen** Straßenname **Markt**
 Anfangspunktbezeichnung: **470-042**
 Endpunktbezeichnung: **470-046**
 Widmungsbeschränkung: keine

Eigentumsrechtlicher Hinweis:

Gemarkung	Flur	Flurstück
2554	10	21/1
2554	10	22
2554	10	26
2554	10	81
2554	10	82
2554	10	83
2554	10	91/1

Als betrieblich-öffentliche Straße nach Prüfung festgestellt und übergeleitet aufgrund des Ratsbeschlusses vom:

gewidmet: TGS eingezogen am: umgestuft am:

Verknüpfung zu anderen Verzeichnissen unter:

					Fußwege		unselbständige Radwege	
von (NK Strasse HausNr.)	nach (NK Strasse HausNr.)	Länge m	fr. Strecke = FS Ortsdf. = OD	Baulast Dritter	einseitig m	beidseitig m	einseitig m	beidseitig m
470-042 Abzweig Naumburger Straße	470-046 Markt	34,32	OD		34,00			
470-044 Abzweig Pfarrstraße	470-046 Markt	68,83	OD		45,00			
		103,15			79,00	0,00	0,00	0,00

(79,00)

Bemerkungen:

angelegt am: 10.08.20 abgeschlossen am: fortgeführt unter:

Unterschrift:  Unterschrift: Unterschrift:

berg

24,8

Sporthalle

Schule

Schulstraße

Silberstraße
Schirpbe
Seilerstraße

Hirschent
berg

Kirch-
platz

Pfarr
Markt

Rathaus

Hinter der
Post

225,1

Garten-
straße

Sport

Sportplatz

220,6

Muse

Töpferstr

Bel

Friedhof-
straße

Unterstraße

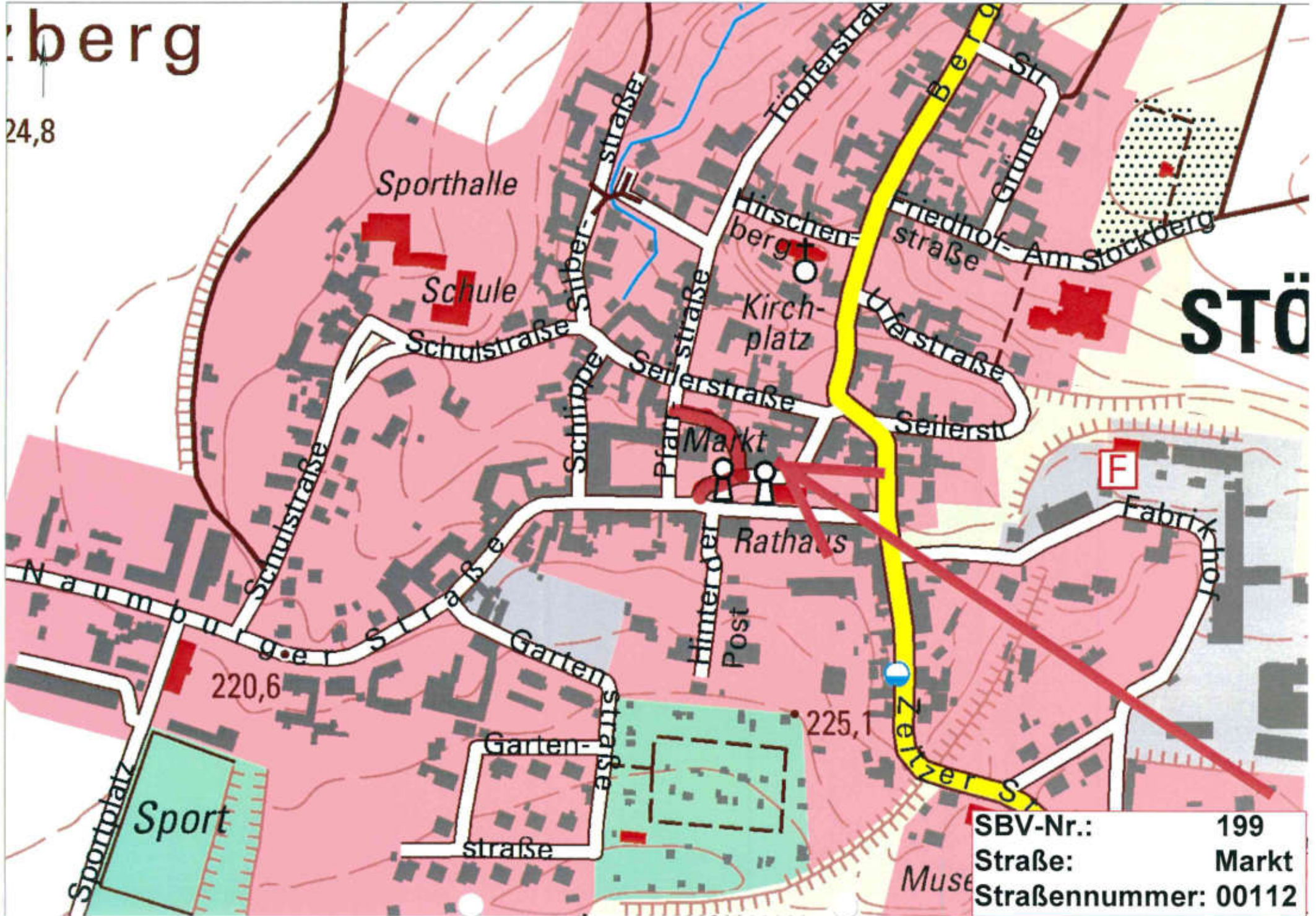
Seilerst

STÖ

F

Fabrik
hof

SBV-Nr.:	199
Straße:	Markt
Straßennummer:	00112



BESTANDSVERZEICHNIS

Verzeichnisblatt-Nr.:	200
Straßenschlüssel-Nr.:	15084470 00113
Str.-Nummerierung:	00113
Straßenklasse:	G

Name des Baulastträgers: **Stadt Stößen**
 Bezeichnung der Straße: Gemeinde Ortsteil Straßenname
Stößen Stößen Naumburger Straße
 Anfangspunktbezeichnung: **335-001**

Endpunktbezeichnung: **470-026**

Widmungsbeschränkung: keine

Eigentumsrechtlicher Hinweis:

Gemarkung	Flur	Flurstück
2498	1	63/8
2498	1	65/2
2498	1	93/2
2498	1	221/63
2498	1	227/65
2498	1	228/65
2498	1	265
2498	1	266
2498	1	270
2498	1	271
2498	1	277
2554	1	30/6
2554	6	68
2554	6	205/66
2554	7	46/35
2554	7	53/1
2554	7	75
2554	7	80/51
2554	7	82/74
2554	7	84/74
2554	7	85
2554	10	54
2554	10	55/1
2554	10	63/2
2554	10	64
2554	10	68
2554	10	69
2554	10	72/2
2554	10	73
2554	10	74/1
2554	10	74/2
2554	10	83
2554	10	90/1
2554	10	91/1
2554	10	98/94
2554	10	101
2554	10	103

BESTANDSVERZEICHNIS

2554	11	58
2554	11	65/1
2554	11	67
2554	11	69/2
2554	11	69/6
2554	11	78/1
2554	11	82/75
2554	11	86/61
2554	11	87
2554	11	98/57
2554	12	1
2554	12	3/1

Als betrieblich-öffentliche Straße nach Prüfung festgestellt und übergeleitet aufgrund des Ratsbeschlusses vom:

gewidmet: TGS eingezogen am: umgestuft am:

Verknüpfung zu anderen Verzeichnissen unter:

					Fußwege		unselbständige Radwege	
von (NK Strasse HausNr.)	nach (NK Strasse HausNr.)	Länge m	fr. Strecke = FS Ortsdf.= OD	Baulast Dritter	einseitig m	beidseitig m	einseitig m	beidseitig m
335-001 Abweig Zeitzer Straße	470-026 Verbandsgemeindestraße Höhe Feuerwehr	1.255,90	OD		441,00	387,00		
		1.255,90			441,00	387,00	0,00	0,00
					(828,00)			

Bemerkungen:

angelegt am: 10.08.20

abgeschlossen am:

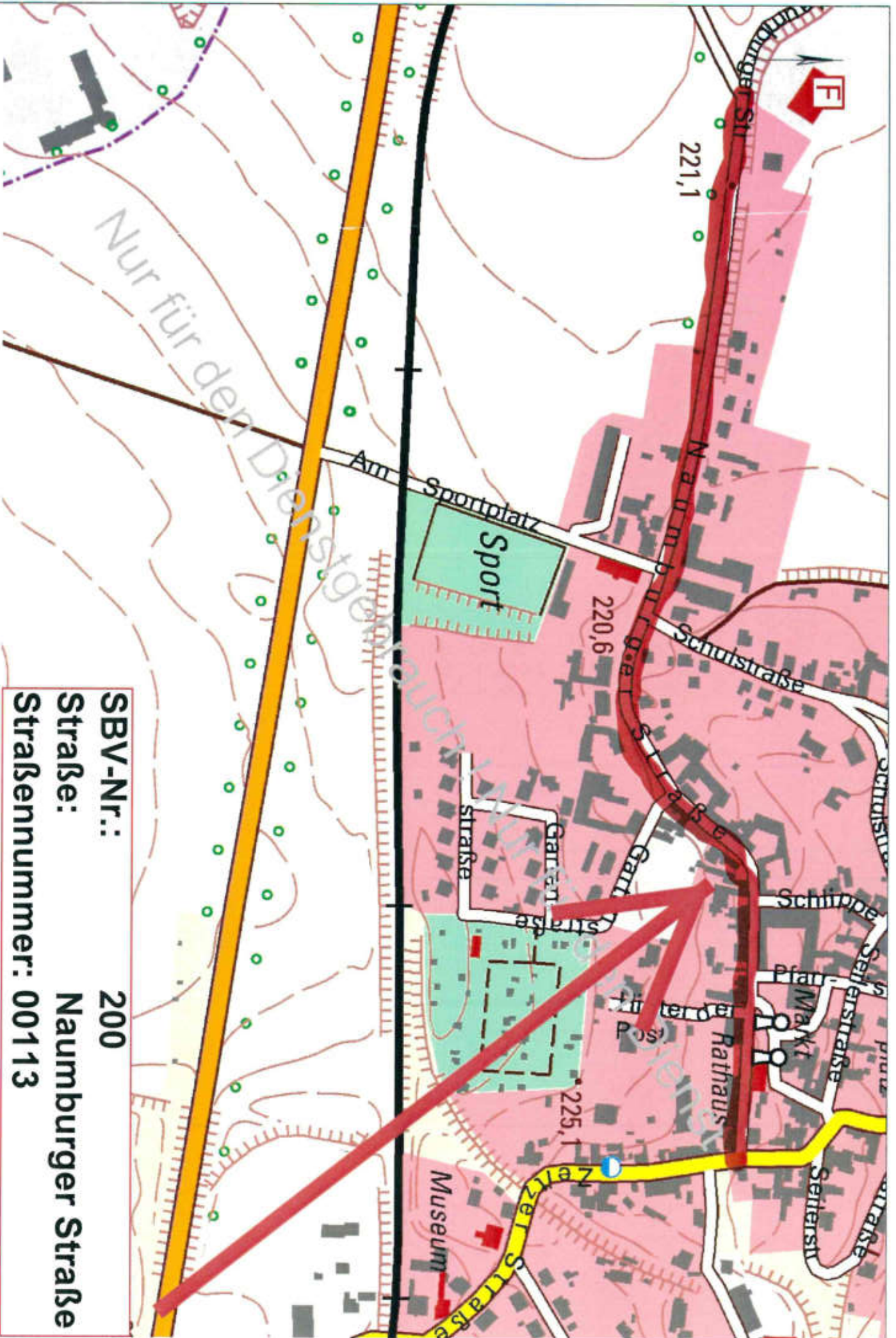
fortgeführt unter:

Unterschrift:



Unterschrift:

Unterschrift:



Nur für den Dienstgebrauch

SBV-Nr.: 200
Straße: Naumburger Straße
Straßennummer: 00113

Datum: 28.10.2000 Zeit: 09:58
Benutzer: Arndt Ordner: V02:scf1a:20000:Stamm
Nur für den Dienstgebrauch | Programmversion: LIS 3.0.1.000_11.7A



BESTANDSVRZEICHNIS

Verzeichnisblatt-Nr.:	201
Straßenschlüssel-Nr.:	15084470 00128
Str.-Nummerierung:	00128
Straßenklasse:	G

Name des Baulasträgers: **Stadt Stößen**
 Bezeichnung der Straße: Gemeinde **Stößen** Ortsteil **Stößen** Straßenname **Nautzschkeufer**
 Anfangspunktbezeichnung: **470-012**
 Endpunktbezeichnung: **470-009**
 Widmungsbeschränkung: keine

Eigentumsrechtlicher Hinweis:

Gemarkung	Flur	Flurstück
2554	1	178/12
2554	1	178/13
2554	1	178/14
2554	1	178/67
2554	1	232
2554	1	233
2554	1	243

Als betrieblich-öffentliche Straße nach Prüfung festgestellt und übergeleitet aufgrund des Ratsbeschlusses vom:

gewidmet: TGS eingezogen am: umgestuft am:

Verknüpfung zu anderen Verzeichnissen unter:

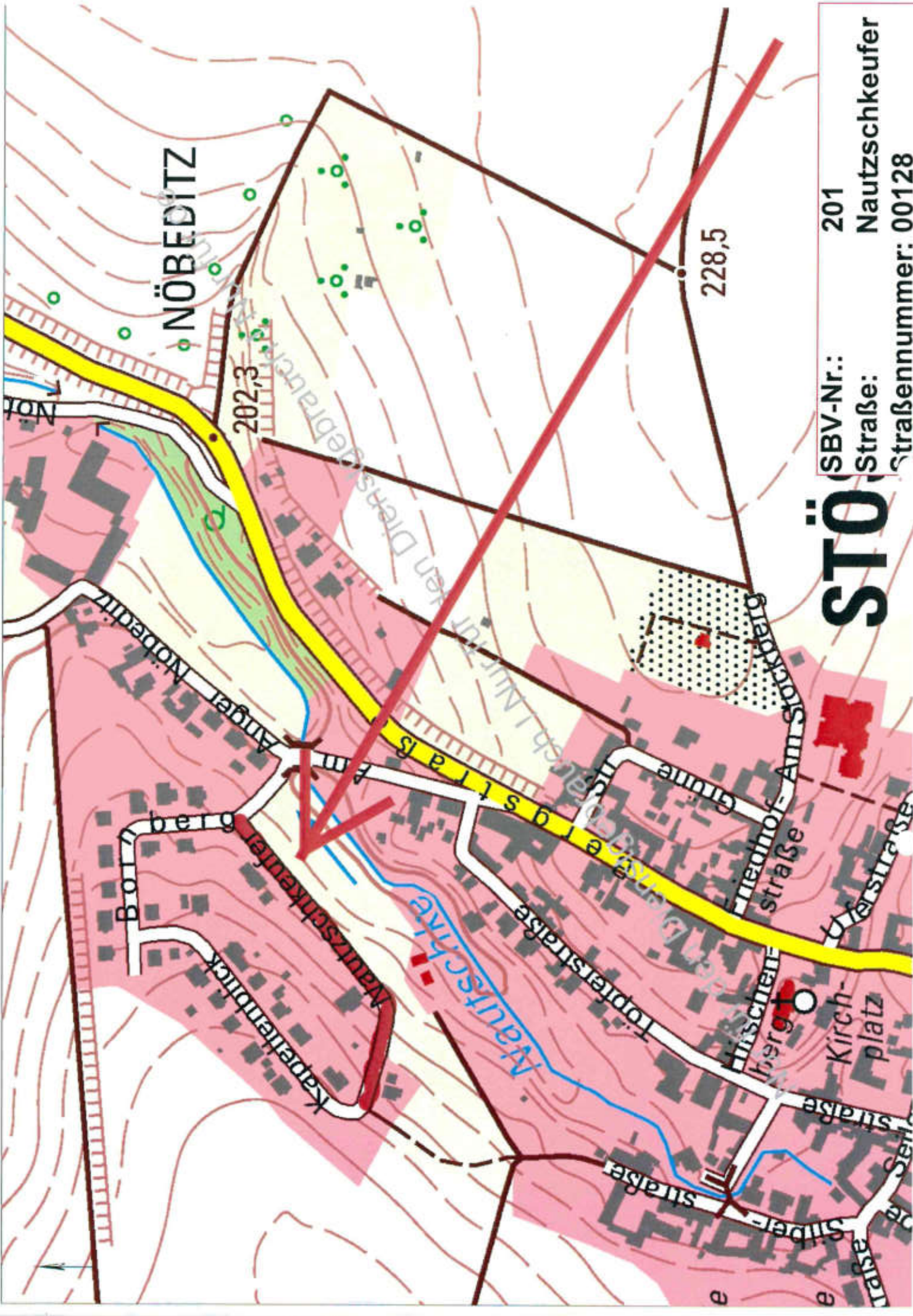
					Fußwege		unselbständige Radwege	
von (NK Strasse HausNr.)	nach (NK Strasse HausNr.)	Länge m	fr. Strecke = FS Ortsdf.= OD	Baulast Dritter	einseitig m	beidseitig m	einseitig m	beidseitig m
470-012 Übergang Kappellenblick Abzweig Weg Silberstraße	470-009 Neubaugebiet Kreuzung Bornberg	220,65	OD					
		220,65			0,00	0,00	0,00	0,00

(0,00)

Bemerkungen:

angelegt am: 10.08.20 abgeschlossen am: fortgeführt unter:

Unterschrift:  Unterschrift: Unterschrift:



STÖ

SBV-Nr.: 201
 Straße: Nautschkeufer
 Straßennummer: 00128

NÖBEDITZ

202,3

228,5

Nautschkeberg

Nautschkeufer

Nautschke

Topferstraße

Silberstraße

Mischerberg

Kirchplatz

Wiedhofstraße

Am Stockberg

Bergerstraße

Not

Anger Nöbeditz

Waldschänke Nautschke

Waldschänke Nautschke

Waldschänke Nautschke

Waldschänke Nautschke

Waldschänke Nautschke

Waldschänke Nautschke

Waldschänke Nautschke

Waldschänke Nautschke

Waldschänke Nautschke

Waldschänke Nautschke

BESTANDSVERZEICHNIS

Verzeichnisblatt-Nr.:	202
Straßenschlüssel-Nr.:	15084470 00114
Str.-Nummerierung:	00114
Straßenklasse:	G

Name des Baulastträgers: **Stadt Stößen**
 Bezeichnung der Straße: Gemeinde **Stößen** Ortsteil **Stößen** Straßenname **Pfarrstraße**
 Anfangspunktbezeichnung: **470-043**

Endpunktbezeichnung: **470-048**

Widmungsbeschränkung: keine

Eigentumsrechtlicher Hinweis:

Gemarkung	Flur	Flurstück
2554	9	48
2554	9	49/1
2554	9	52/1
2554	9	60/1
2554	10	6/1
2554	10	7
2554	10	8
2554	10	9
2554	10	10
2554	10	11
2554	10	12
2554	10	13
2554	10	19
2554	10	21/1
2554	10	75
2554	10	80
2554	10	81
2554	10	82
2554	10	83
2554	10	86
2554	10	91/1

Als betrieblich-öffentliche Straße nach Prüfung festgestellt und übergeleitet aufgrund des Ratsbeschlusses vom:

gewidmet: TGS eingezogen am: umgestuft am:

BESTANDSVERZEICHNIS

Verknüpfung zu anderen Verzeichnissen unter:

					Fußwege		unselbständige Radwege	
von (NK Strasse HausNr.)	nach (NK Strasse HausNr.)	Länge m	fr. Strecke = FS Ortsdf.= OD	Baulast Dritter	einseitig m	beidseitig m	einseitig m	beidseitig m
470-045 Abzweig Seilerstraße	470-048 Abzweig Silberstraße	86,84	OD			84,00		
470-043 Abzweig Markt	470-045 Abzweig Seilerstraße	77,56	OD		70,00			
		164,40			70,00	84,00	0,00	0,00

(154,00)

Bemerkungen:

angelegt am: 10.08.20

abgeschlossen am:

fortgeführt unter:

Unterschrift: 

Unterschrift:

Unterschrift:

BESTANDSVRZEICHNIS

Verzeichnisblatt-Nr.:	203
Straßenschlüssel-Nr.:	15084470 00115
Str.-Nummerierung:	00115
Straßenklasse:	K

Name des Baulastträgers: **K 2203 Burgenlandkreis
Stadt Stößen Nebenanlagen**

Bezeichnung der Straße: Gemeinde **Stößen** Ortsteil **Stößen** Straßenname **Reußener Weg**

Anfangspunktbezeichnung: **470-037**

Endpunktbezeichnung: **470-038**

Widmungsbeschränkung: keine

Eigentumsrechtlicher Hinweis:

Gemarkung	Flur	Flurstück
2554	5	58/3
2554	5	143/4
2554	5	341/57

Als betrieblich-öffentliche Straße nach Prüfung festgestellt und übergeleitet aufgrund des Ratsbeschlusses vom:

gewidmet: TGS eingezogen am: umgestuft am:

Verknüpfung zu anderen Verzeichnissen unter:

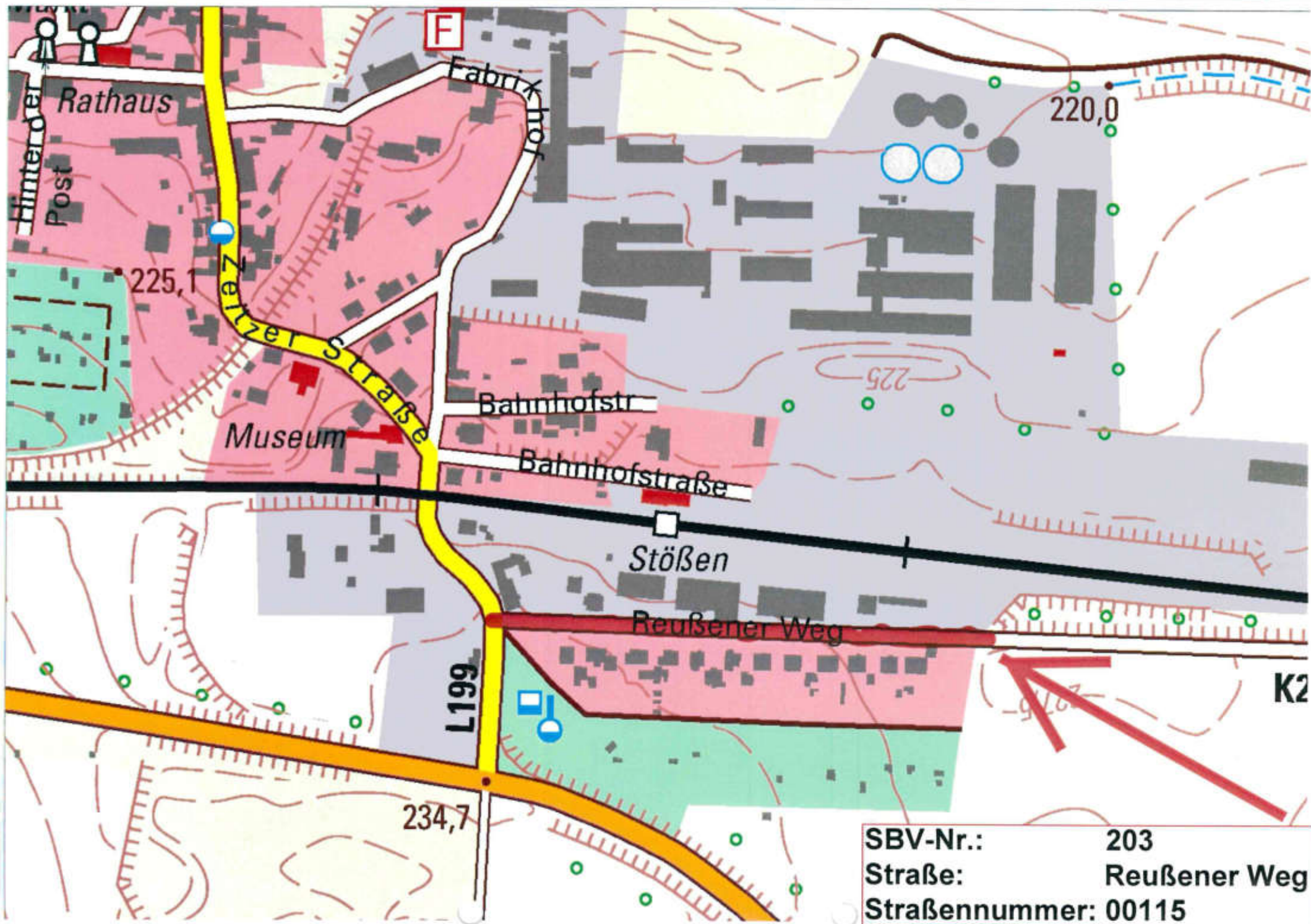
von (NK Strasse HausNr.)	nach (NK Strasse HausNr.)	Länge m	fr. Strecke = FS Ortsdf.= OD	Baulast Dritter	Fußwege		unselbständige Radwege	
					einseitig m	beidseitig m	einseitig m	beidseitig m
470-037 Abzweig Zeitzer Straße	470-038 OA Ri. Reußen	307,94	OD	BLK	185,00	79,00		
		307,94			185,00	79,00	0,00	0,00

(264,00)

Bemerkungen:

angelegt am: 10.08.20 abgeschlossen am: fortgeführt unter:

Unterschrift:  Unterschrift: Unterschrift:



BESTANDSVERZEICHNIS

Verzeichnisblatt-Nr.:	204
Straßenschlüssel-Nr.:	15084470 00116
Str.-Nummerierung:	00116
Straßenklasse:	G

Name des Baulastträgers: **Stadt Stößen**
 Bezeichnung der Straße: Gemeinde **Stößen** Ortsteil **Stößen** Straßenname **Schlippe**
 Anfangspunktbezeichnung: **470-067**
 Endpunktbezeichnung: **470-051**
 Widmungsbeschränkung: keine

Eigentumsrechtlicher Hinweis:	Gemarkung	Flur	Flurstück
	2554	10	76
	2554	10	79
	2554	10	86
	2554	10	91/1
	2554	11	73/2
	2554	11	78/1
	2554	11	82/75

Als betrieblich-öffentliche Straße nach Prüfung festgestellt und übergeleitet aufgrund des Ratsbeschlusses vom:

gewidmet: TGS eingezogen am: umgestuft am:

Verknüpfung zu anderen Verzeichnissen unter:

von (NK Strasse HausNr.)	nach (NK Strasse HausNr.)	Länge m	fr. Strecke = FS Ortsdf.= OD	Baulast Dritter	Fußwege		unselbständige Radwege	
					einseitig m	beidseitig m	einseitig m	beidseitig m
470-067 Abzweig Naumburger Straße	470-051 Abzweig Seilerstraße	104,36	OD		11,00			
		104,36			11,00	0,00	0,00	0,00

(11,00)

Bemerkungen:

angelegt am: 10.08.20 abgeschlossen am: fortgeführt unter:

Unterschrift:  Unterschrift: Unterschrift:

BESTANDSVERZEICHNIS

Verknüpfung zu anderen Verzeichnissen unter:

					Fußwege		unselbständige Radwege	
von (NK Strasse HausNr.)	nach (NK Strasse HausNr.)	Länge m	fr. Strecke = FS Ortsdf.= OD	Baulast Dritter	einseitig m	beidseitig m	einseitig m	beidseitig m
470-058 Abzweig Naumburger Straße	470-052 Übergang Seilerstraße	334,55	OD			334,00		
470-055 Verkehrdreieck an der Schule	470-054 Verkehrdreieck an der Schule	80,59	OD		25,00			
		415,14			25,00	334,00	0,00	0,00

(359,00)

Bemerkungen:

angelegt am: 10.08.20

abgeschlossen am:

fortgeführt unter:

Unterschrift:

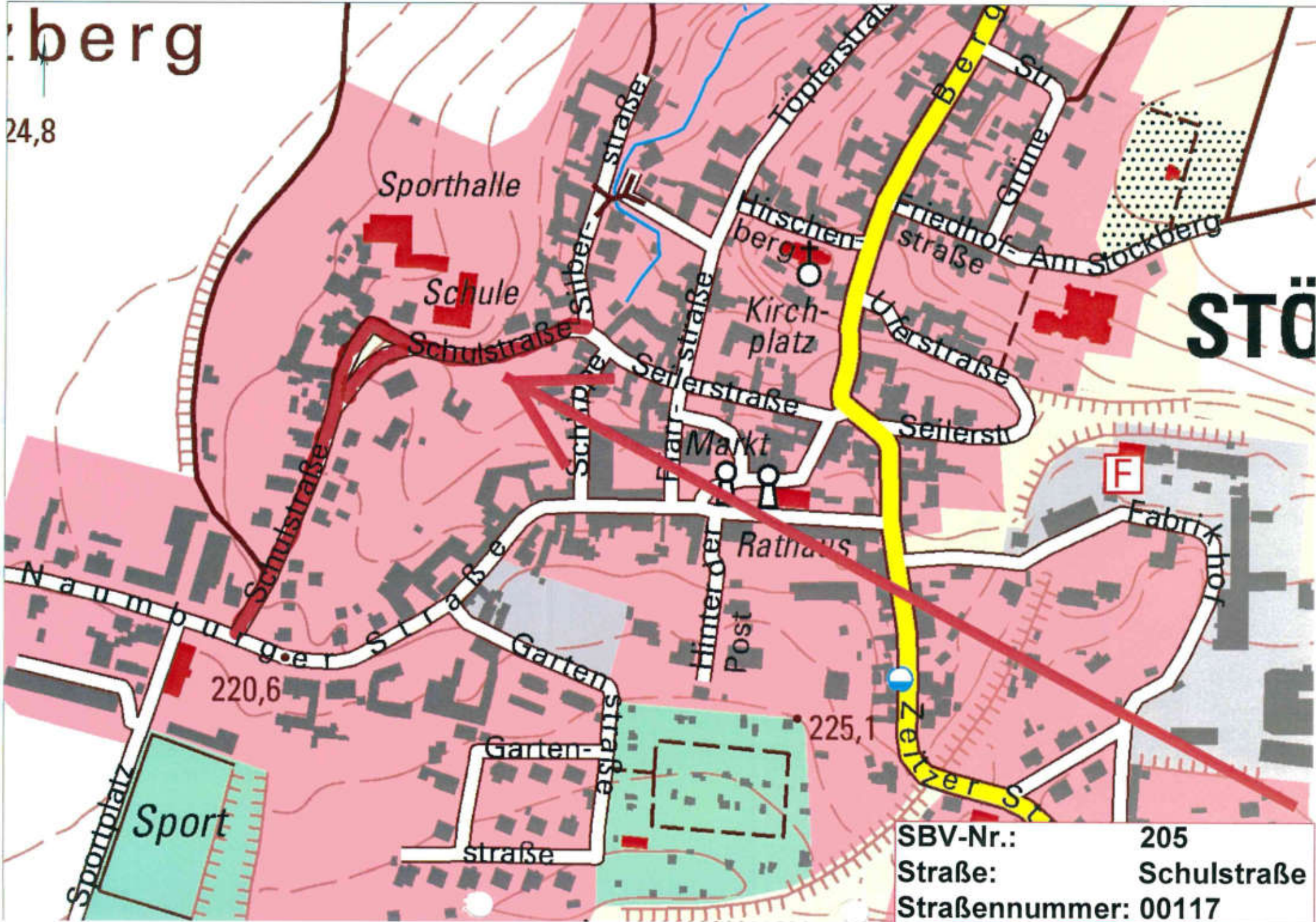


Unterschrift:

Unterschrift:

berg

24,8



STÖ

SBV-Nr.:	205
Straße:	Schulstraße
Straßennummer:	00117

BESTANDSVRZEICHNIS

Verzeichnisblatt-Nr.:	206
Straßenschlüssel-Nr.:	15084470 00118
Str.-Nummerierung:	00118
Straßenklasse:	G

Name des Baulastträgers: **Stadt Stößen**
 Bezeichnung der Straße: Gemeinde **Stößen** Ortsteil **Stößen** Straßenname **Seilerstraße**
 Anfangspunktbezeichnung: **470-052**

Endpunktbezeichnung: **470-025**

Widmungsbeschränkung: keine

Eigentumsrechtlicher Hinweis:

Gemarkung	Flur	Flurstück
2554	7	66
2554	10	4
2554	10	5/2
2554	10	6/1
2554	10	13
2554	10	14
2554	10	16
2554	10	17
2554	10	18
2554	10	19
2554	10	33/1
2554	10	39
2554	10	78/1
2554	10	79
2554	10	81
2554	10	82
2554	10	85
2554	10	86
2554	10	90/1
2554	10	99
2554	10	100
2554	11	72
2554	11	73/2

Als betrieblich-öffentliche Straße nach Prüfung festgestellt und übergeleitet aufgrund des Ratsbeschlusses vom:

gewidmet: TGS eingezogen am: umgestuft am:

BESTANDSVERZEICHNIS

Verknüpfung zu anderen Verzeichnissen unter:

					Fußwege		unselbständige Radwege	
von (NK Strasse HausNr.)	nach (NK Strasse HausNr.)	Länge m	fr. Strecke = FS Ortsdf.= OD	Baulast Dritter	einseitig m	beidseitig m	einseitig m	beidseitig m
470-052 Übergang Schulstraße	470-023 Abzweig Weienfelder Straße	181,16	OD			181,00		
470-024 Abzweig Zeitzer Straße	470-025 Übergang Uferstraße an der Quelle	82,99	OD					
		264,15			0,00	181,00	0,00	0,00
						(181,00)		

Bemerkungen:

angelegt am: 10.08.20

abgeschlossen am:

fortgeführt unter:

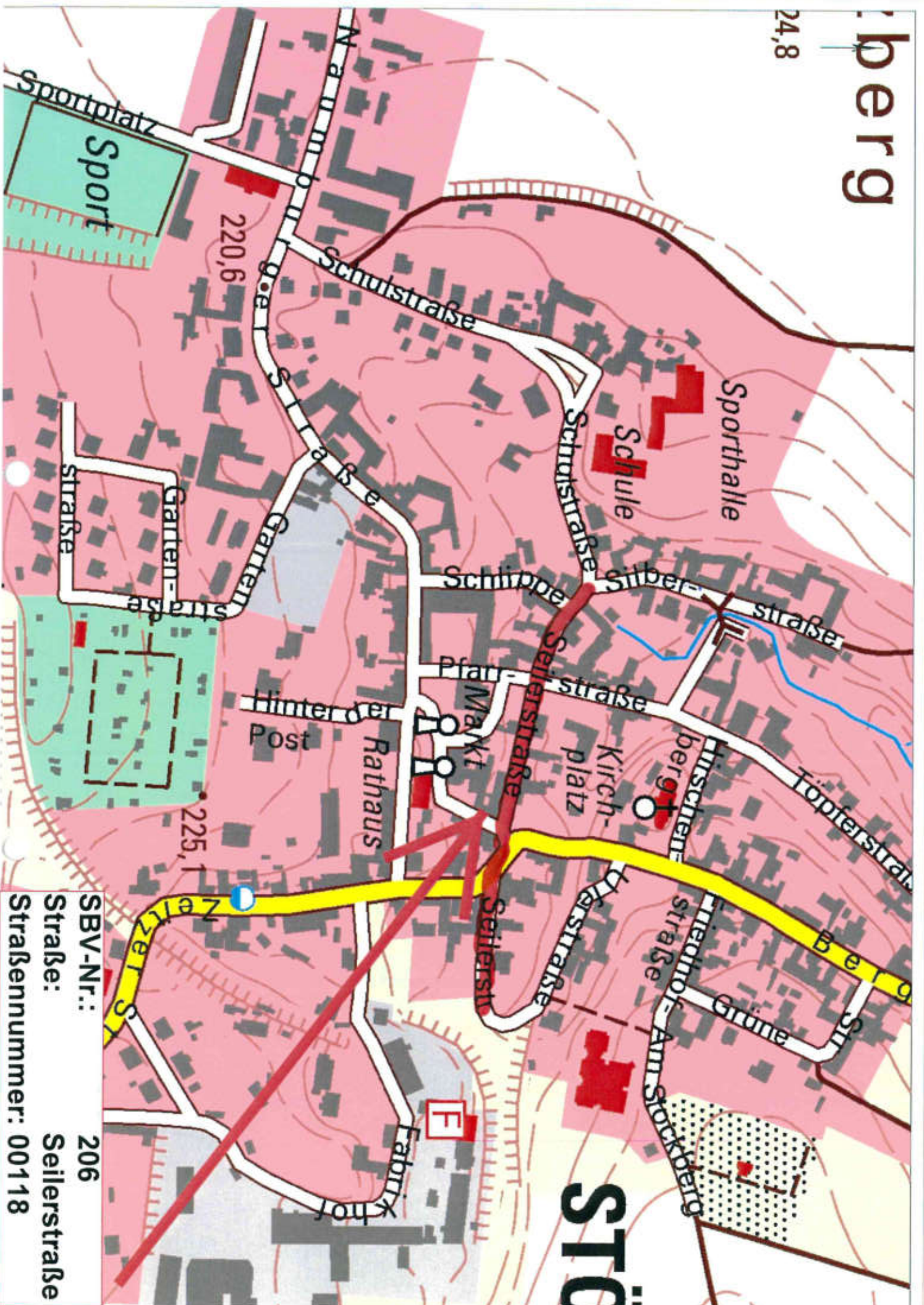
Unterschrift: 

Unterschrift:

Unterschrift:

berg

24,8



BESTANDSVRZEICHNIS

Verzeichnisblatt-Nr.:	207
Straßenschlüssel-Nr.:	15084470 00119
Str.-Nummerierung:	00119
Straßenklasse:	G

Name des Baulasträgers: **Stadt Stößen**
 Bezeichnung der Straße: Gemeinde **Stößen** Ortsteil **Stößen** Straßenname **Silberstraße**
 Anfangspunktbezeichnung: **470-052**

Endpunktbezeichnung: **470-053**

Widmungsbeschränkung: keine

Eigentumsrechtlicher Hinweis:

Gemarkung	Flur	Flurstück
2554	1	101/2
2554	1	232
2554	1	233
2554	1	243
2554	9	1/1
2554	9	4/1
2554	9	8
2554	9	11
2554	9	49/1
2554	9	50
2554	9	52/1
2554	9	60/1
2554	10	3
2554	10	4
2554	11	71
2554	11	72

Als betrieblich-öffentliche Straße nach Prüfung festgestellt und übergeleitet aufgrund des Ratsbeschlusses vom:

gewidmet: TGS eingezogen am: umgestuft am:

BESTANDSVERZEICHNIS

Verknüpfung zu anderen Verzeichnissen unter:

					Fußwege		unselbständige Radwege	
von (NK Strasse HausNr.)	nach (NK Strasse HausNr.)	Länge m	fr. Strecke = FS Ortsdf.= OD	Baulast Dritter	einseitig m	beidseitig m	einseitig m	beidseitig m
470-052 Abweig Schulstraße	470-053 Übergang Ri. Kappelenblick	224,35	OD					
470-050 Silberstraße 16	470-048 Abweig Pfarrstraße	83,38	OD					
		307,73			0,00	0,00	0,00	0,00

(0,00)

Bemerkungen:

angelegt am: 10.08.20

abgeschlossen am:

fortgeführt unter:

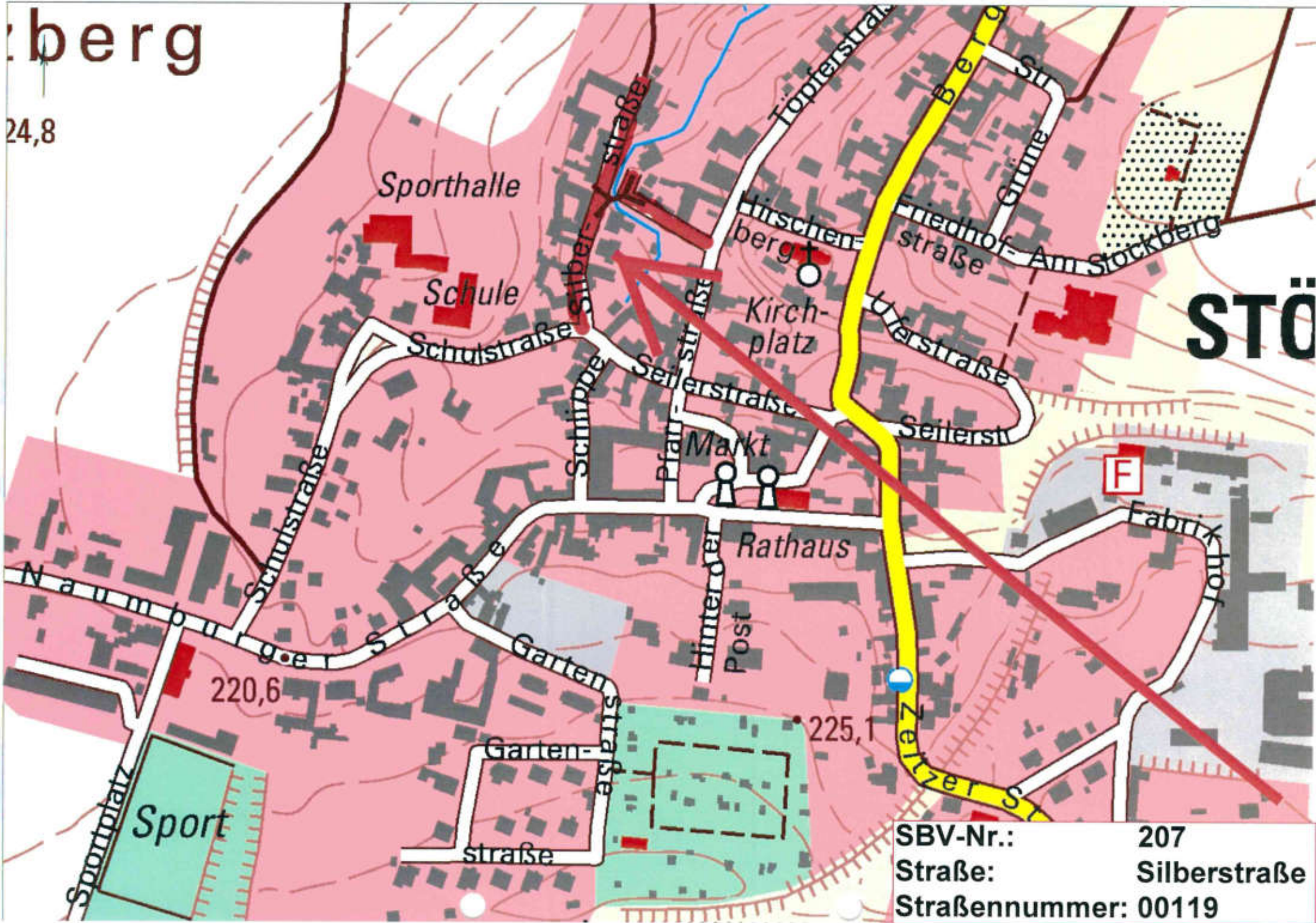
Unterschrift: 

Unterschrift:

Unterschrift:

berg

24,8



BESTANDSVERZEICHNIS

Verzeichnisblatt-Nr.:	195
Straßenschlüssel-Nr.:	15084470 00125
Str.-Nummerierung:	00125
Straßenklasse:	G

Name des Baulasträgers: **Stadt Stößen**
 Bezeichnung der Straße: Gemeinde **Stößen** Ortsteil **Stößen** Straßenname **Hinter der Post**
 Anfangspunktbezeichnung: **470-071**

Endpunktbezeichnung: **470-070**

Widmungsbeschränkung: keine

Eigentumsrechtlicher Hinweis:

Gemarkung	Flur	Flurstück
2554	10	57/16
2554	10	91/1
2554	10	98

Als betrieblich-öffentliche Straße nach Prüfung festgestellt und übergeleitet aufgrund des Ratsbeschlusses vom:

gewidmet: TGS eingezogen am: umgestuft am:

Verknüpfung zu anderen Verzeichnissen unter:

von (NK Strasse HausNr.)	nach (NK Strasse HausNr.)	Länge m	fr. Strecke = FS Ortsdf.= OD	Baulast Dritter	Fußwege		unselbständige Radwege	
					einseitig m	beidseitig m	einseitig m	beidseitig m
470-071 Telekom-Station	470-070 Abzweig Post	106,79	OD					
		106,79			0,00	0,00	0,00	0,00

(0,00)

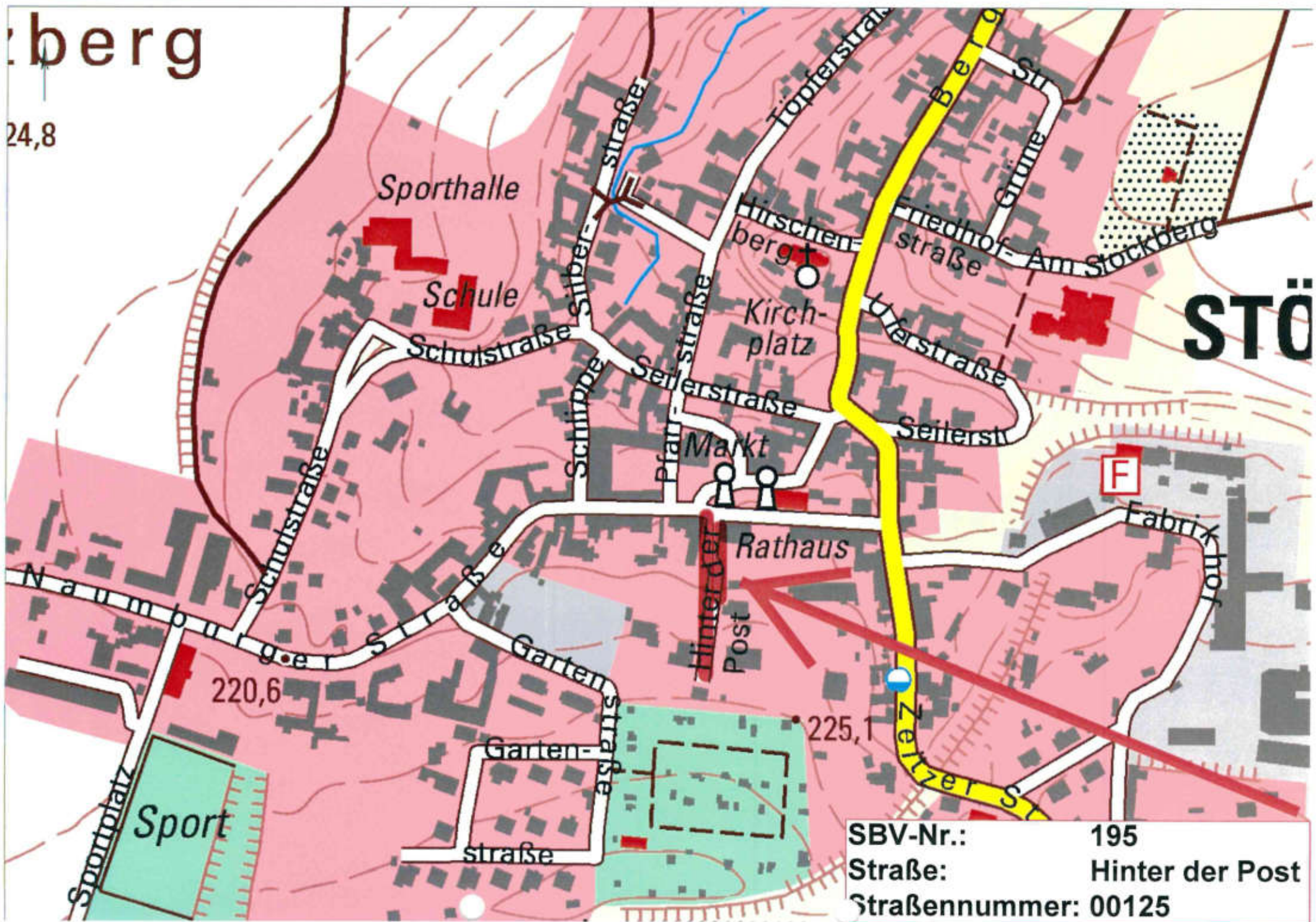
Bemerkungen:

angelegt am: 10.08.20 abgeschlossen am: fortgeführt unter:

Unterschrift:  Unterschrift: Unterschrift:

berg

24,8



STÖ

220,6

225,1

SBV-Nr.:	195
Straße:	Hinter der Post
Straßennummer:	00125

BESTANDSVERZEICHNIS

Verknüpfung zu anderen Verzeichnissen unter:

					Fußwege		unselbständige Radwege	
von (NK Strasse HausNr.)	nach (NK Strasse HausNr.)	Länge m	fr. Strecke = FS Ortsdf.= OD	Baulast Dritter	einseitig m	beidseitig m	einseitig m	beidseitig m
470-048 Übergang Pfarrstraße	470-013 Abzweig Am Anger	295,38	OD			295,00		
		295,38			0,00	295,00	0,00	0,00

(295,00)

Bemerkungen:

angelegt am: 10.08.20

abgeschlossen am:

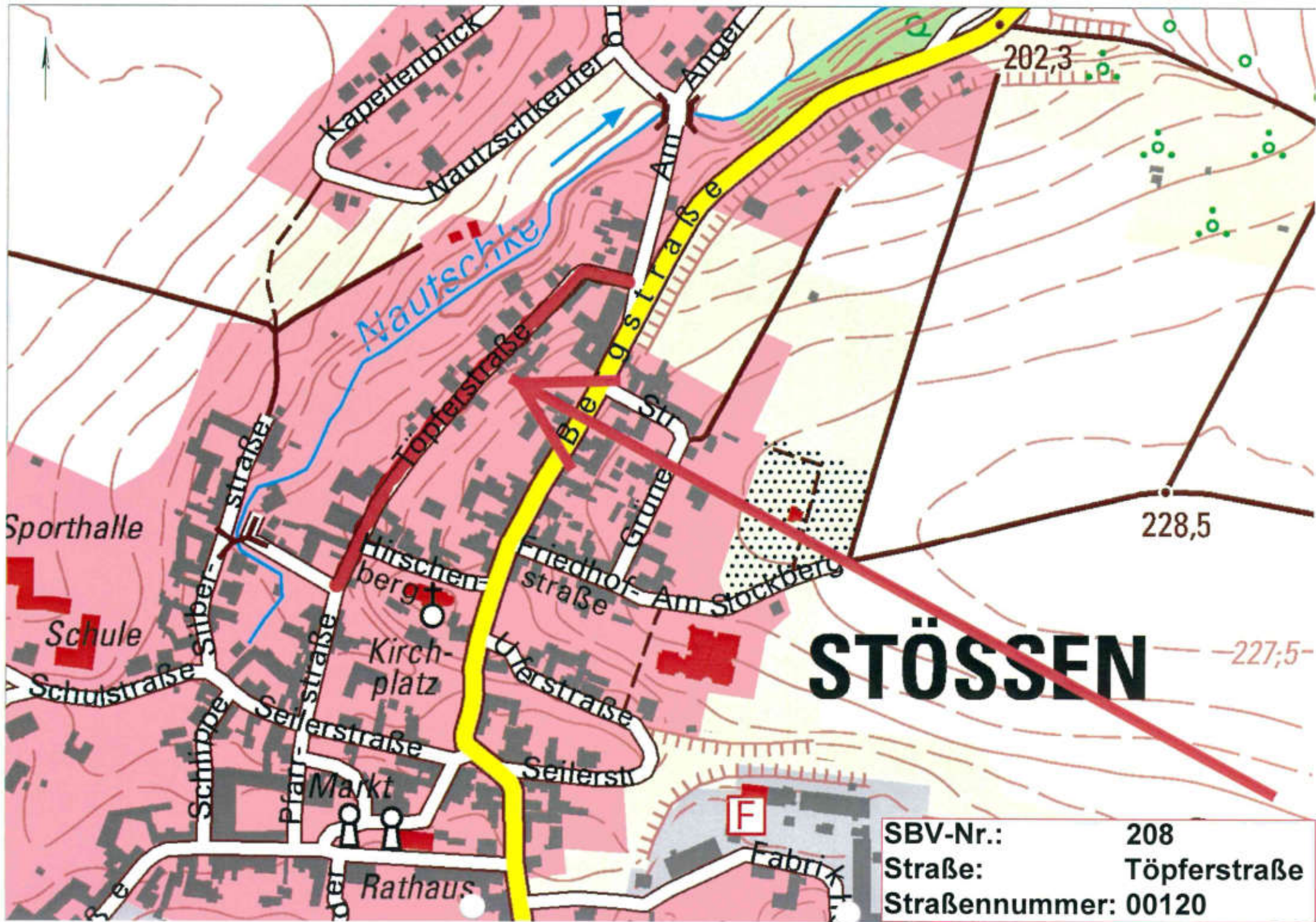
fortgeführt unter:

Unterschrift:



Unterschrift:

Unterschrift:



BESTANDSVRZEICHNIS

Verzeichnisblatt-Nr.:	209
Straßenschlüssel-Nr.:	15084470 00121
Str.-Nummerierung:	00121
Straßenklasse:	G

Name des Baulastträgers: **Stadt Stößen**
 Bezeichnung der Straße: Gemeinde **Stößen** Ortsteil **Stößen** Straßenname **Uferstraße**
 Anfangspunktbezeichnung: **470-020**
 Endpunktbezeichnung: **470-025**
 Widmungsbeschränkung: keine

Eigentumsrechtlicher Hinweis:	Gemarkung	Flur	Flurstück
	2554	7	66
	2554	8	1
	2554	8	2
	2554	8	5
	2554	8	59
	2554	8	60/1
	2554	9	56/1
	2554	10	86

Als betrieblich-öffentliche Straße nach Prüfung festgestellt und übergeleitet aufgrund des Ratsbeschlusses vom:

gewidmet: TGS eingezogen am: umgestuft am:

Verknüpfung zu anderen Verzeichnissen unter:

von (NK Strasse HausNr.)	nach (NK Strasse HausNr.)	Länge m	fr. Strecke = FS Ortsdf.= OD	Baulast Dritter	Fußwege		unselbständige Radwege	
					einseitig m	beidseitig m	einseitig m	beidseitig m
470-020 Abzweig Bergstraße	470-025 Übergang Seilerstraße	155,96	OD		41,00			
		155,96			41,00	0,00	0,00	0,00

(41,00)

Bemerkungen:

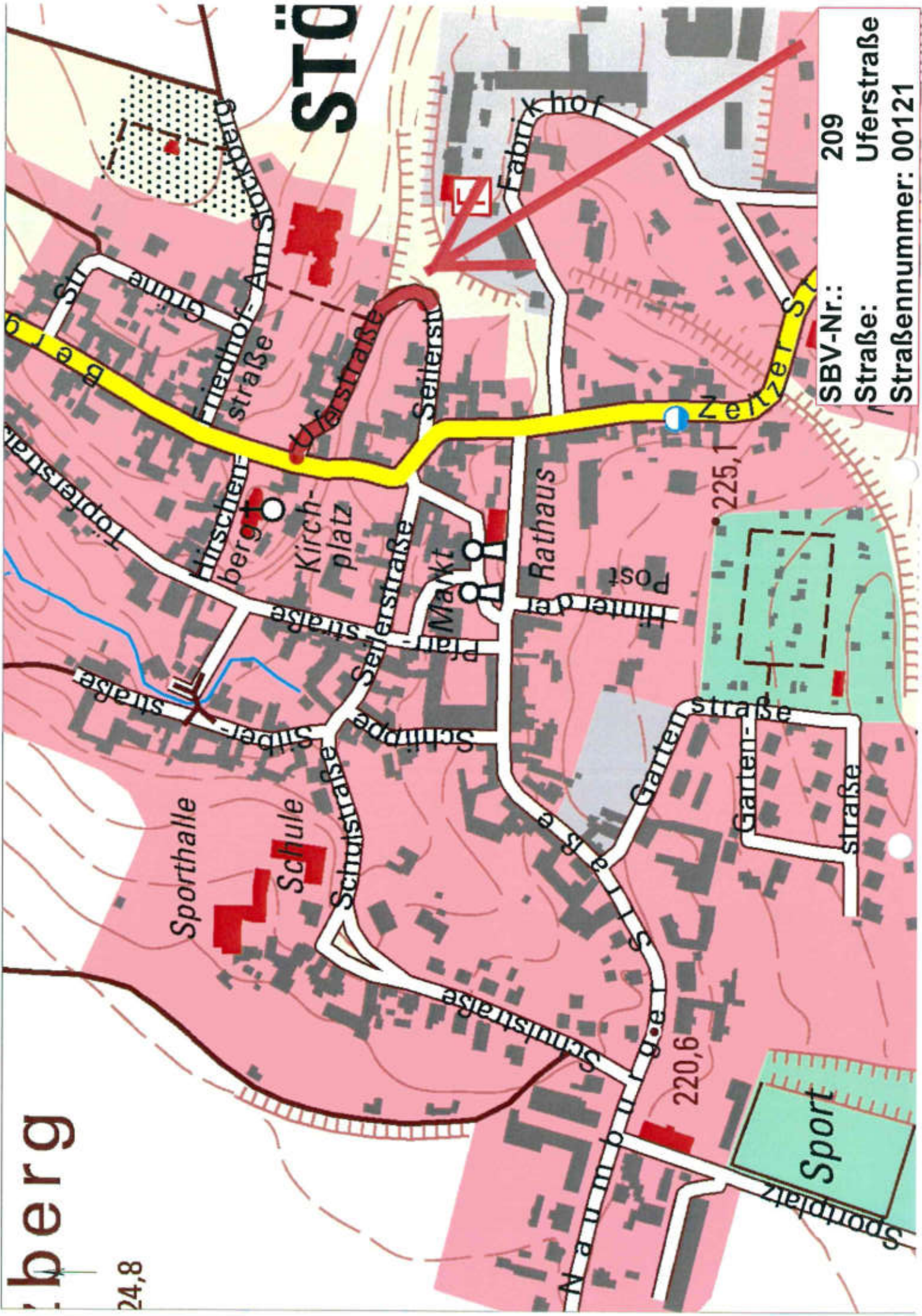
angelegt am: 10.08.20 abgeschlossen am: fortgeführt unter:

Unterschrift:  Unterschrift: Unterschrift:

berg

24,8

STÖ



SBV-Nr.: 209
 Straße: Uferstraße
 Straßennummer: 00121

BESTANDSVRZEICHNIS

Verzeichnisblatt-Nr.:	210
Straßenschlüssel-Nr.:	15084470 00122
Str.-Nummerierung:	00122
Straßenklasse:	L

Name des Baulastträgers: **L 199 Land Sachsen-Anhalt
Nebenanlagen Stadt Stößen
Teilbereich zum Markt Stadt Stößen**

Bezeichnung der Straße: Gemeinde Ortsteil Straßenname
Stößen Stößen Weißenfelser Straße

Anfangspunktbezeichnung: **470-020**

Endpunktbezeichnung: **470-046**

Widmungsbeschränkung: keine

Eigentumsrechtlicher
Hinweis:

Gemarkung	Flur	Flurstück
2554	8	1
2554	8	60/1
2554	8	67
2554	9	48
2554	9	56/1
2554	9	60/1
2554	10	17
2554	10	18
2554	10	24
2554	10	26
2554	10	27
2554	10	29
2554	10	33/1
2554	10	82
2554	10	83
2554	10	84
2554	10	85
2554	10	86
2554	10	91/1
2554	10	102

Als betrieblich-öffentliche Straße nach Prüfung festgestellt und übergeleitet aufgrund des Ratsbeschlusses vom:

gewidmet: TGS eingezogen am: umgestuft am:

BESTANDSVERZEICHNIS

Verknüpfung zu anderen Verzeichnissen unter:

von (NK Strasse HausNr.)	nach (NK Strasse HausNr.)	Länge m	fr. Strecke = FS Ortsdf.= OD	Baulast Dritter	Fußwege		unselbständige Radwege	
					einseitig m	beidseitig m	einseitig m	beidseitig m
470-023 Übergang Zeitzer Straße/Abzweig Seilerstraße	470-020 Übergang Bergstraße/Abzweig Uferstraße	74,46	OD	LSBB		74,00		
470-046 Übergang Markt	470-047 Kreuzung Seilerstraße 13	80,36	OD		32,00	48,00		
		154,82			32,00	122,00	0,00	0,00

(154,00)

Bemerkungen:

angelegt am: 10.08.20

abgeschlossen am:

fortgeführt unter:

Unterschrift:

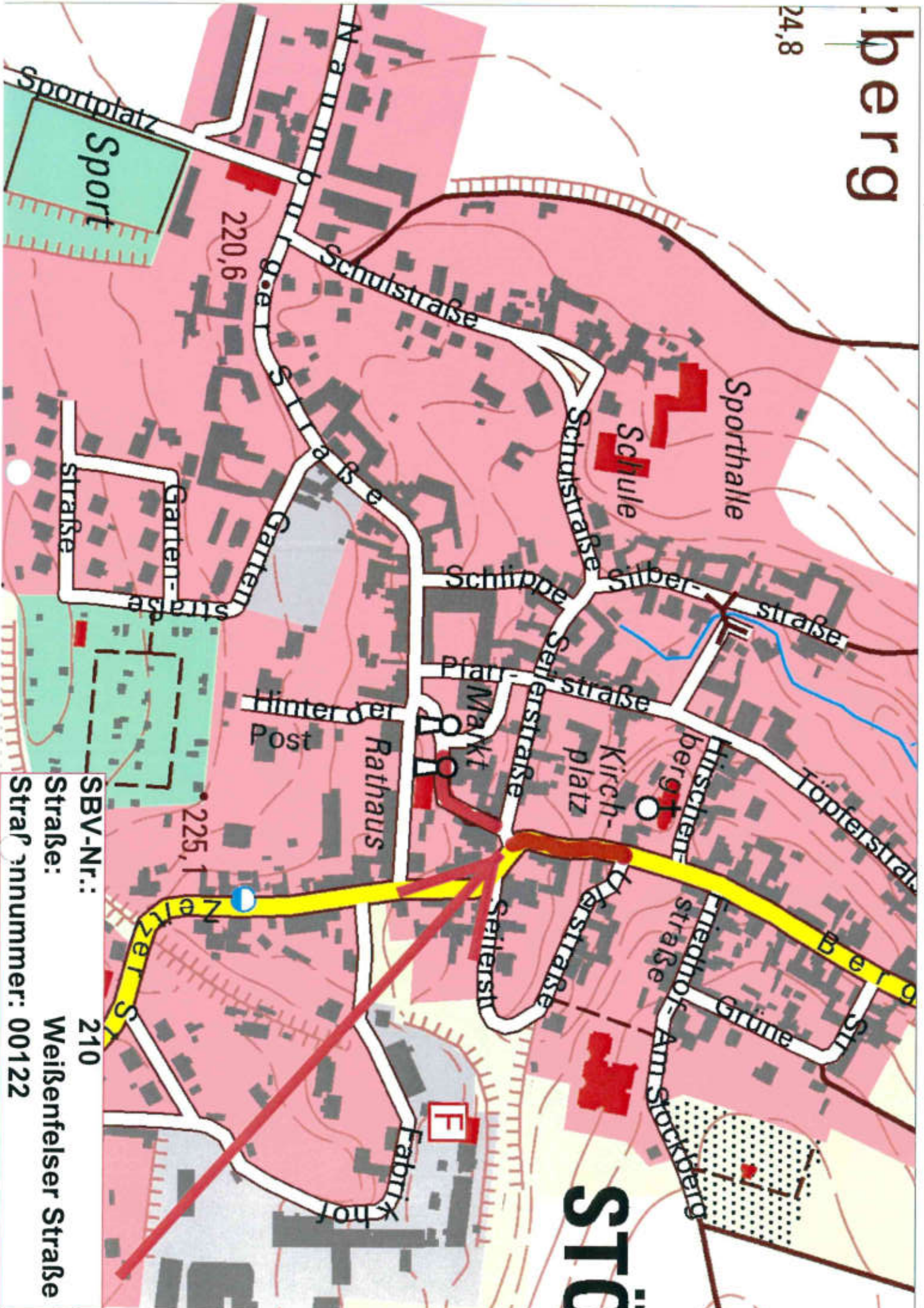


Unterschrift:

Unterschrift:

berg

24,8



BESTANDSVRZEICHNIS

Verzeichnisblatt-Nr.:	211
Straßenschlüssel-Nr.:	15084470 00123
Str.-Nummerierung:	00123
Straßenklasse:	L

Name des Baulastträgers: **L 199 Land Sachsen-Anhalt
Nebenanlagen Stadt Stößen
Stichstraße Stadt Stößen**

Bezeichnung der Straße: Gemeinde Ortsteil Straßenname
Stößen Stößen Zeitzer Straße

Anfangspunktbezeichnung: **470-039**

Endpunktbezeichnung: **470-023**

Widmungsbeschränkung: keine

Eigentumsrechtlicher
Hinweis:

Gemarkung	Flur	Flurstück
2554	6	215/1
2554	7	25/19
2554	7	25/32
2554	7	25/41
2554	7	25/52
2554	7	25/53
2554	7	33/1
2554	7	40/1
2554	7	40/2
2554	7	42/2
2554	7	66
2554	7	67
2554	7	70/4
2554	7	70/5
2554	7	87
2554	7	151/32
2554	10	30/2
2554	10	31/2
2554	10	45
2554	10	46/1
2554	10	49
2554	10	50
2554	10	51
2554	10	54
2554	10	57/9
2554	10	57/11
2554	10	86
2554	10	90/1
2554	10	102/44
2554	10	103
2554	10	103/44

Als betrieblich-öffentliche Straße nach Prüfung festgestellt und übergeleitet aufgrund des Ratsbeschlusses vom:

gewidmet: TGS eingezogen am: umgestuft am:

Verknüpfung zu anderen Verzeichnissen unter:

BESTANDSVERZEICHNIS

von (NK Strasse HausNr.)	nach (NK Strasse HausNr.)	Länge m	fr. Strecke = FS Ortsdf.= OD	Baulast Dritter	Fußwege		unselbständige Radwege	
					einseitig m	beidseitig m	einseitig m	beidseitig m
470-039 B 180 Einmündung	470-023 Kreuzung Weißenfelser Straße	613,12	OD		206,00	407,00		
470-041 Sackgasse Hs_Nr. 15/15a	470-040 Sackgasse Hs_Nr. 15/15a	66,44	OD					
		679,56			206,00	407,00	0,00	0,00

(613,00)

Bemerkungen:

angelegt am: 10.08.20

abgeschlossen am:

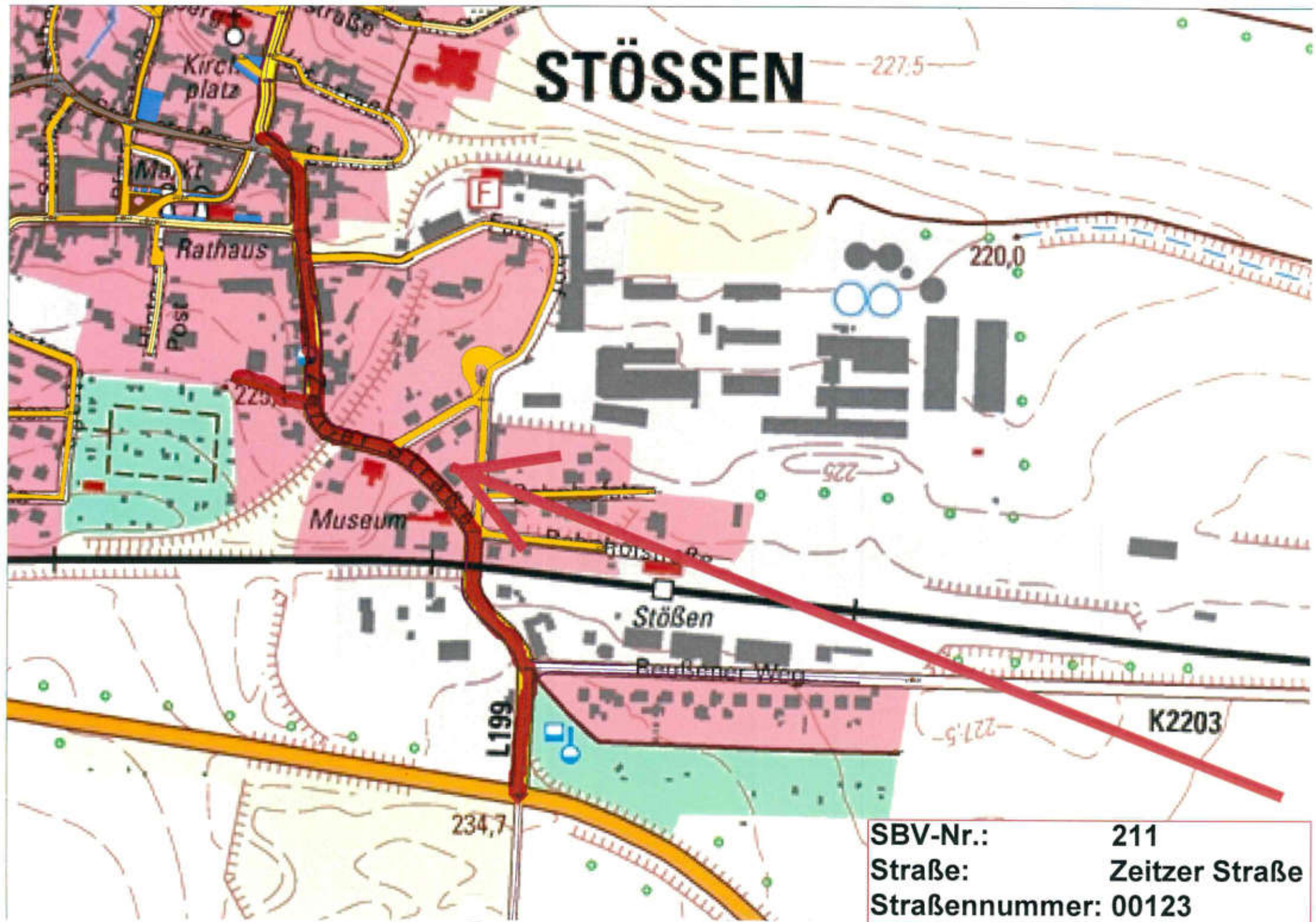
fortgeführt unter:

Unterschrift: 

Unterschrift:

Unterschrift:

STÖSSEN



SBV-Nr.:	211
Straße:	Zeitzer Straße
Straßennummer:	00123