

Übersicht Straßenbestandsverzeichnis

Stadt Osterfeld

lfd. Nr.	Straße	Gemeindegebiet	Ortsteil	Straßenart	Bemerkungen
100	Goldschauer Kirchweg	Stadt Osterfeld	Goldschau	Gemeindestraße	
101	Leinewehweg	Stadt Osterfeld	Goldschau	Gemeindestraße	
102	Oberdorf	Stadt Osterfeld	Goldschau	Gemeindestraße	
103	Siedlung	Stadt Osterfeld	Goldschau	Gemeindestraße	
104	Unterdorf	Stadt Osterfeld	Goldschau	Gemeindestraße	
236	Eisenberger Straße	Stadt Osterfeld	Goldschau	Gemeindestraße	
106	Haardorfer Gartenstraße	Stadt Osterfeld	Haardorf	Gemeindestraße	
109	Sportplatzweg	Stadt Osterfeld	Haardorf	Gemeindestraße	
110	Technikweg	Stadt Osterfeld	Haardorf	Gemeindestraße	
975	Hauptstraße	Stadt Osterfeld	Haardorf	Gemeindestraße	
977	Dorfstraße	Stadt Osterfeld	Haardorf	Gemeindestraße	
983	Querstraße	Stadt Osterfeld	Haardorf	Gemeindestraße	
1299	LWB Haardorf 5	Stadt Osterfeld	Haardorf	sonstige öffentliche Straße	
986	Kaynsberger Straße	Stadt Osterfeld	Kaynsberg	Gemeindestraße	
113	Ahornstraße	Stadt Osterfeld	Kleinhelmsdorf	Gemeindestraße	
114	Am Hofteich	Stadt Osterfeld	Kleinhelmsdorf	Gemeindestraße	
115	An den Wiesen	Stadt Osterfeld	Kleinhelmsdorf	Gemeindestraße	
116	An der Kirche	Stadt Osterfeld	Kleinhelmsdorf	Gemeindestraße	
117	Gasse	Stadt Osterfeld	Kleinhelmsdorf	Gemeindestraße	
119	Lindauer Straße	Stadt Osterfeld	Kleinhelmsdorf	nur Nebenanlagen L 198 Gemeindestraße	
964	Im Heidegrund-Süd	Stadt Osterfeld	Kleinhelmsdorf	Gemeindestraße	
995	Lindenstraße	Stadt Osterfeld	Kleinhelmsdorf	Gemeindestraße	
1305	LWB Kleinhelmsdorf 5	Stadt Osterfeld	Kleinhelmsdorf	sonstige öffentliche Straße	
120	Am Bahnhof	Stadt Osterfeld	Osterfeld	Gemeindestraße	
121	Am Weinberge	Stadt Osterfeld	Osterfeld	Gemeindestraße	

lfd. Nr.	Straße	Gemeindegebiet	Ortsteil	Straßenart	Bemerkungen
122	Bachstraße	Stadt Osterfeld	Osterfeld	Gemeindestraße	
123	Bahnhofstraße	Stadt Osterfeld	Osterfeld	nur Nebenanlagen L 190	
124	Bauernweg	Stadt Osterfeld	Osterfeld	Gemeindestraße	
125	Corseburger Weg	Stadt Osterfeld	Osterfeld	Gemeindestraße	
126	Gartenstraße	Stadt Osterfeld	Osterfeld	Gemeindestraße	
127	Hüterplan	Stadt Osterfeld	Osterfeld	nur Nebenanlagen L 190	
128	Im Grunde	Stadt Osterfeld	Osterfeld	Gemeindestraße	
129	Im Winkel	Stadt Osterfeld	Osterfeld	Gemeindestraße	
131	Kirchberg	Stadt Osterfeld	Osterfeld	Gemeindestraße	
132	Markt	Stadt Osterfeld	Osterfeld	Gemeindestraße	
133	Meineweher Weg	Stadt Osterfeld	Osterfeld	Gemeindestraße	
136	Rinnegasse	Stadt Osterfeld	Osterfeld	nur Nebenanlagen L 190 Gemeindestraße	
137	Rote Gasse	Stadt Osterfeld	Osterfeld	nur Nebenanlagen L 190 Gemeindestraße	
138	Schäfersberg	Stadt Osterfeld	Osterfeld	Gemeindestraße	
139	Schloßberg	Stadt Osterfeld	Osterfeld	Gemeindestraße	
140	Schwarzer Weg	Stadt Osterfeld	Osterfeld	Gemeindestraße	
141	Steinweg	Stadt Osterfeld	Osterfeld	Gemeindestraße	
142	Stößener Weg	Stadt Osterfeld	Osterfeld	Gemeindestraße	
143	Töpfersberg	Stadt Osterfeld	Osterfeld	nur Nebenanlagen L 190 Gemeindestraße	
952	Naumburger Straße	Stadt Osterfeld	Osterfeld	nur Nebenanlagen L 200 Gemeindestraße	
956	Pretzscher Straße	Stadt Osterfeld	Osterfeld	nur Nebenanlagen L 190 Gemeindestraße	
961	Kaspar-Röckelein-Straße	Stadt Osterfeld	Osterfeld	nur Nebenanlagen L 190 Gemeindestraße	
990	Triftstraße	Stadt Osterfeld	Osterfeld	Gemeindestraße	
1170	Süd-Rad 8	Stadt Osterfeld	Osterfeld	sonstige öffentliche Straße	
1293	LWB Oster 6	Stadt Osterfeld	Osterfeld	sonstige öffentliche Straße	
146	Eisenberger Landstraße	Stadt Osterfeld	Roda	nur Nebenanlagen L 198	

lfd. Nr.	Straße	Gemeindegebiet	Ortsteil	Straßenart	Bemerkungen
				Gemeindestraße	
148	Mühlenstraße	Stadt Osterfeld	Roda	Gemeindestraße	
149	Rodaer Straße	Stadt Osterfeld	Roda	Gemeindestraße	
150	Schustergasse	Stadt Osterfeld	Roda	Gemeindestraße	
151	Stiller Winkel	Stadt Osterfeld	Roda	Gemeindestraße	
989	LWB Roda 3	Stadt Osterfeld	Roda	sonstige öffentliche Straße	
153	Bahnhofsweg	Stadt Osterfeld	Waldau	sonstige öffentliche Straße	
154	Fabrik	Stadt Osterfeld	Waldau	Gemeindestraße	
155	Feldgasse	Stadt Osterfeld	Waldau	sonstige öffentliche Straße	
156	Lindenplatz	Stadt Osterfeld	Waldau	Gemeindestraße	
158	Teufelsteinweg	Stadt Osterfeld	Waldau	Gemeindestraße	
159	Waldauer Oberdorf	Stadt Osterfeld	Waldau	Gemeindestraße	
160	Weickelsdorfer Weg	Stadt Osterfeld	Waldau	sonstige öffentliche Straße	
161	Winkel	Stadt Osterfeld	Waldau	Gemeindestraße	
162	Zum Lindenplatz	Stadt Osterfeld	Waldau	Gemeindestraße	
163	Zum Lothsholz	Stadt Osterfeld	Waldau	Gemeindestraße	
953	Osterfelder Straße	Stadt Osterfeld	Waldau	nur Nebenanlagen K 2647 Gemeindestraße	
164	Droyßiger Straße	Stadt Osterfeld	Weickelsdorf	nur Nebenanlagen K 2224	
165	Eichenweg	Stadt Osterfeld	Weickelsdorf	Gemeindestraße	
166	Meineweher Straße	Stadt Osterfeld	Weickelsdorf	nur Nebenanlagen L 198	
168	Wiesenweg	Stadt Osterfeld	Weickelsdorf	Gemeindestraße	
997	Weickelsdorfer Hauptstraße	Stadt Osterfeld	Weickelsdorf	Gemeindestraße	

BESTANDSVERZEICHNIS

Verzeichnisblatt-Nr.:	100
Straßenschlüssel-Nr.:	15084375 40002
Str.-Nummerierung:	40002
Straßenklasse:	G

Name des Baulastträgers: **Stadt Osterfeld**Bezeichnung der Straße: Gemeinde **Osterfeld** Ortsteil **Goldschau** Straßename **Goldschauer Kirchberg**Anfangspunktbezeichnung: **375-105**Endpunktbezeichnung: **375-107**

Widmungsbeschränkung: keine

Eigentumsrechtlicher

Hinweis:

Gemarkung	Flur	Flurstück
2592	2	187
2592	2	195/2
2592	2	195/3
2592	2	199/2
2592	2	199/3
2592	2	202
2592	2	203
2592	2	204/5
2592	2	204/6
2592	2	204/7
2592	2	205/25
2592	2	205/26
2592	2	205/27
2592	2	267/1
2592	2	271/5
2592	2	272
2592	2	318

Als betrieblich-öffentliche Straße nach Prüfung festgestellt und übergeleitet aufgrund des Ratsbeschlusses vom:

gewidmet: TGS

eingezogen am:

umgestuft am:

Verknüpfung zu anderen Verzeichnissen unter:

		Länge m	fr. Strecke = FS Ortsdf. = OD	Baulast Dritter	Fußwege		unselbständige Radwege	
von (NK Strasse HausNr.)	nach (NK Strasse HausNr.)				einseitig m	beidseitig m	einseitig m	beidseitig m
375-105 Kreuzung, Siedlung 10 A	375-108 Abzweig Leinewehweg 9	293,00			270,00			
		293,00			270,00	0,00	0,00	0,00
					(270,00)		(0,00)	

Bemerkungen:

angelegt am: 02.08.21

abgeschlossen am:

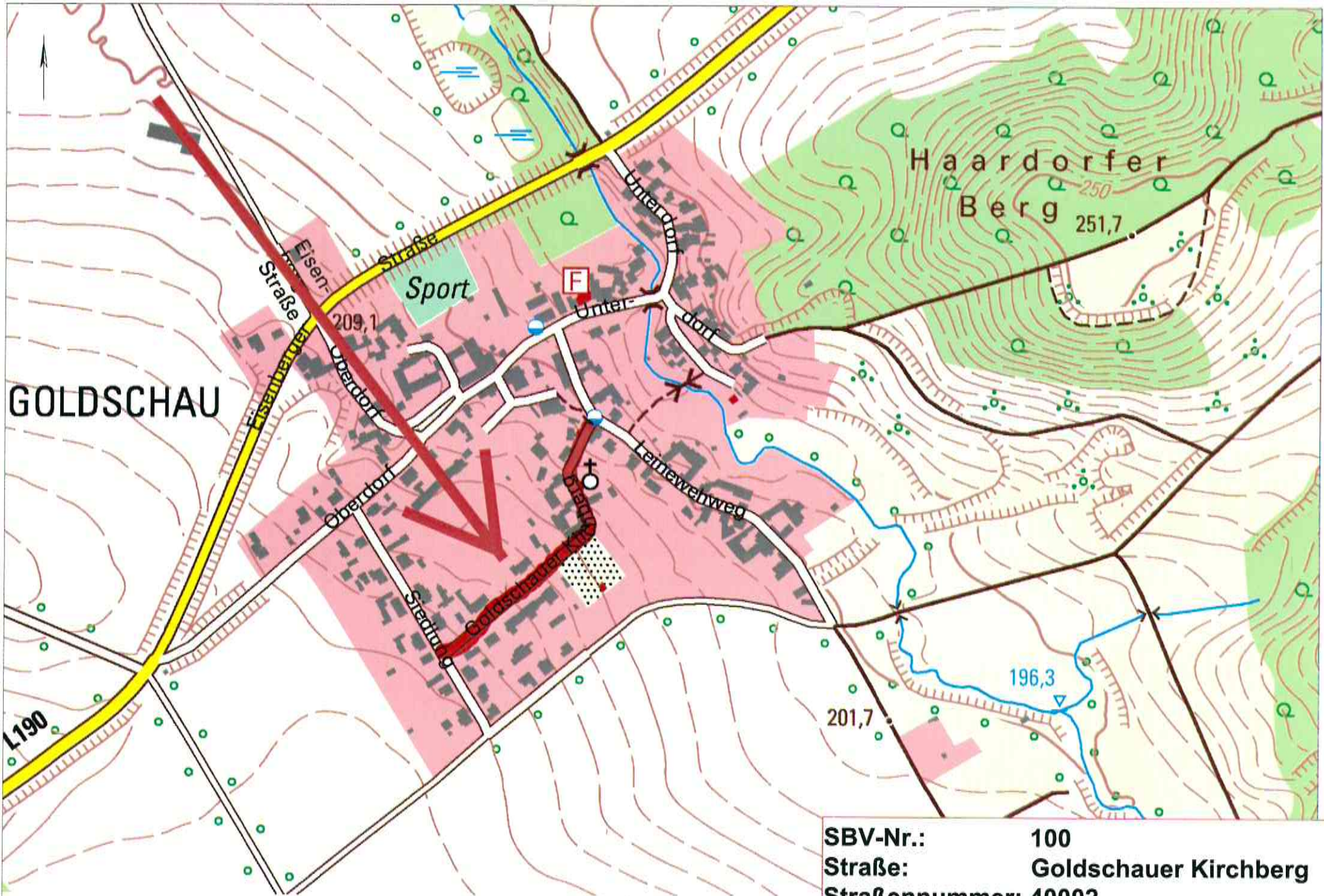
fortgeführt unter:

Unterschrift:



Unterschrift:

Unterschrift:



GOLDSCHAU

Haardorfer
Berg
251,7

Sport

F

Unterort

Leinwehweg

Eisenstraße
209,1

Fischerberg

Oberort

Oberort

Stadion

Goldschauer Kirchberg

196,3

201,7

L190

SBV-Nr.: 100
 Straße: Goldschauer Kirchberg
 Straßennummer: 40002

Daten: 07.04.2009 20h 10 m
 Hersteller: Inter - Dänker - Dtl. G176/Std. Code: MFP-0000 (ursprüngl. 13)
 Für: Nicht-Druckgebrauch! Programmversion: L15.1.4.8.1.000.11.26

BESTANDSVRZEICHNIS

Verzeichnisblatt-Nr.:	101
Straßenschlüssel-Nr.:	15084375 40003
Str.-Nummerierung:	40003
Straßenklasse:	G

Name des Baulastträgers: **Stadt Osterfeld**

Bezeichnung der Straße: Gemeinde **Osterfeld** Ortsteil **Goldschau** Straßenname **Leinewehweg**

Anfangspunktbezeichnung: **375-114**Endpunktbezeichnung: **375-109**

Widmungsbeschränkung: keine

Eigentumsrechtlicher

Hinweis:

Gemarkung	Flur	Flurstück
2592	2	150/6
2592	2	152/2
2592	2	155/1
2592	2	156/2
2592	2	167/1
2592	2	169
2592	2	177
2592	2	178/1
2592	2	180/1
2592	2	182/2
2592	2	182/3
2592	2	267/1
2592	2	269
2592	2	305/165
2592	2	343/178
2592	3	39/13
2592	3	39/14
2592	3	39/15

Als betrieblich-öffentliche Straße nach Prüfung festgestellt und übergeleitet aufgrund des Ratsbeschlusses vom:

gewidmet: TGS eingezogen am: umgestuft am:

Verknüpfung zu anderen Verzeichnissen unter:

					Fußwege		unselbständige Radwege	
von (NK Strasse HausNr.)	nach (NK Strasse HausNr.)	Länge m	fr. Strecke = FS Ortsdf.= OD	Baulast Dritter	einseitig m	beidseitig m	einseitig m	beidseitig m
375-114 Kreuzung, Unterdorf 25	375-109 Kreuzung, Leinewehweg 22	396,40			380,00			
		396,40			380,00	0,00	0,00	0,00
					(380,00)		(0,00)	

BESTANDSVERZEICHNIS

Bemerkungen:

angelegt am: 02.08.21

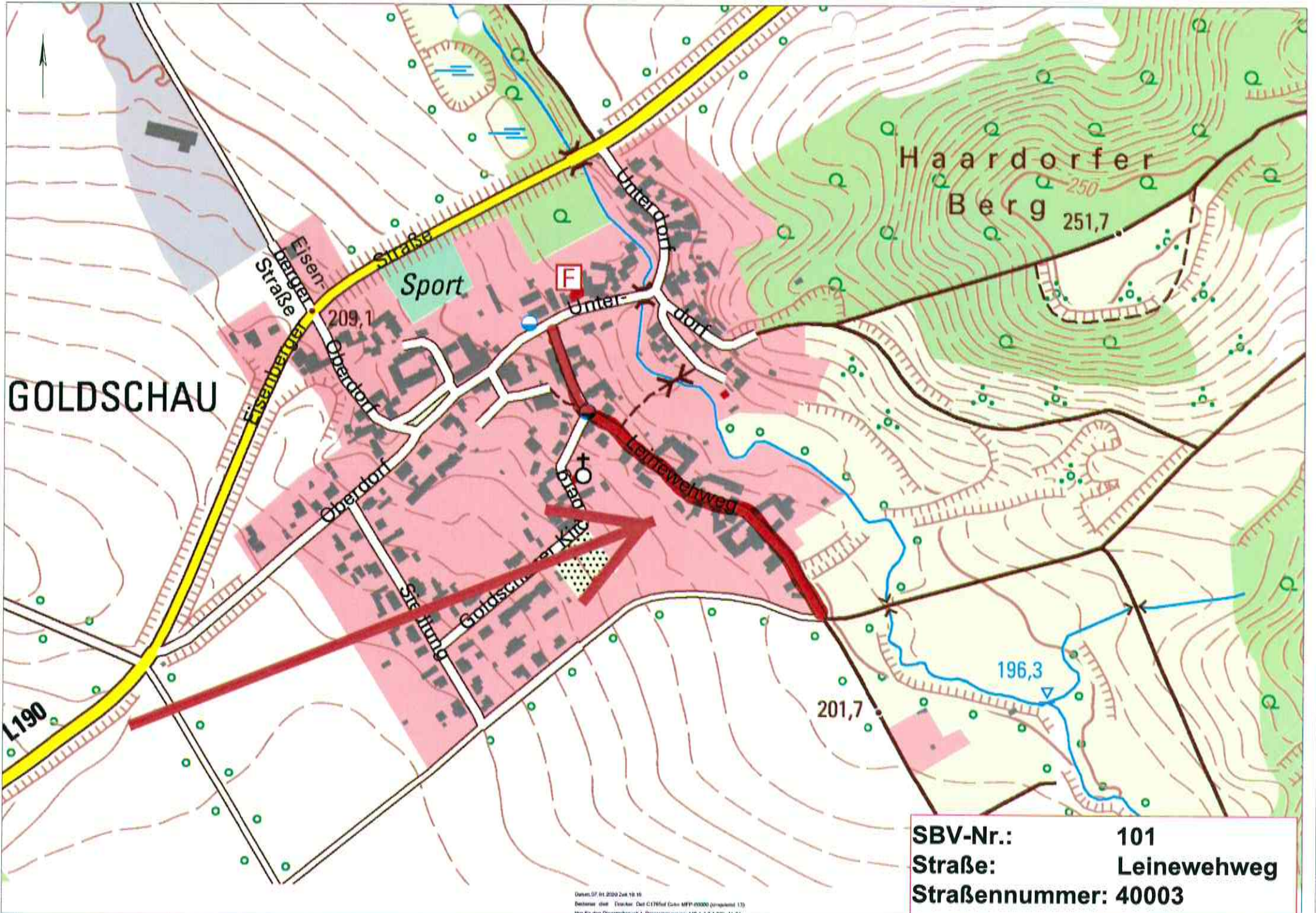
abgeschlossen am:

fortgeführt unter:

Unterschrift: 

Unterschrift:

Unterschrift:



GOLDSCHAU

Haardorfer
Berg
251,7

SBV-Nr.:	101
Straße:	Leinewehweg
Straßennummer:	40003

Datum: 07.01.2010 20h 18' 10"
Rechner: 1040 - Tracker - Dat: C:\Traf\Geo\MPF\00000\proj\map133
Für den Druckgebrauch - Programmversion: LIS 1.4.8.1.200_11.7A

BESTANDSVERZEICHNIS

Verzeichnisblatt-Nr.:	102
Straßenschlüssel-Nr.:	15084375 40004
Str.-Nummerierung:	40004
Straßenklasse:	G

Name des Baulastträgers: **Stadt Osterfeld**
 Bezeichnung der Straße: **Gemeinde Osterfeld Ortsteil Goldschau Straßenname Oberdorf**
 Anfangspunktbezeichnung: **375-097**
 Endpunktbezeichnung: **375-120**
 Widmungsbeschränkung: **keine**
 Eigentumsrechtlicher Hinweis:

Gemarkung	Flur	Flurstück
2592	1	3/9
2592	1	46/1
2592	1	82/44
2592	1	83/45
2592	1	84/3
2592	2	209/3
2592	2	209/5
2592	2	209/6
2592	2	209/7
2592	2	210
2592	2	217/4
2592	2	217/5
2592	2	223
2592	2	226/2
2592	2	226/3
2592	2	229/1
2592	2	229/2
2592	2	236/1
2592	2	251/1
2592	2	267/1
2592	2	268/1
2592	2	273/1
2592	2	427/274

Als betrieblich-öffentliche Straße nach Prüfung festgestellt und übergeleitet aufgrund des Ratsbeschlusses vom:

gewidmet: TGS eingezogen am: umgestuft am:

Verknüpfung zu anderen Verzeichnissen unter:

von (NK Strasse HausNr.)	nach (NK Strasse HausNr.)	Länge m	fr. Strecke = FS Ortsdf. = OD	Baulast Dritter	Fußwege		unselbständige Radwege	
					einseitig m	beidseitig m	einseitig m	beidseitig m
375-125 Kreuzung, Oberdorf 8	375-124 Kreuzung, Oberdorf 4	69,32						
375-097 Kreuzung mit Eisenberger Straße,	375-120 Kreuzung zwischen Teich und Unterdorf 25	477,63			341,00			

BESTANDSVERZEICHNIS

Bushaltestelle								
375-127 Sackgasse, Oberdorf 23, 24 24	375-126 Kreuzung in Richtung Oberdorf 23 und 24	42,51						
375-122 Kreuzung, Oberdorf 1	375-123 Straßenende bei Zufahrt der Betriebsfläche	30,34						
375-113 Kreuzung, Oberdorf 16	375-089 Kreuzung zwischen Eisenberger Straße 3 und 6	161,82			123,00			
375-115 Sackgasse zwischen Oberdorf 5, 6, 7	375-119 Kreuzung zwischen Oberdorf 3 und 15	90,40						
		872,02			464,00	0,00	0,00	0,00
					(464,00)			(0,00)

Bemerkungen:

angelegt am: 01.08.21

abgeschlossen am:

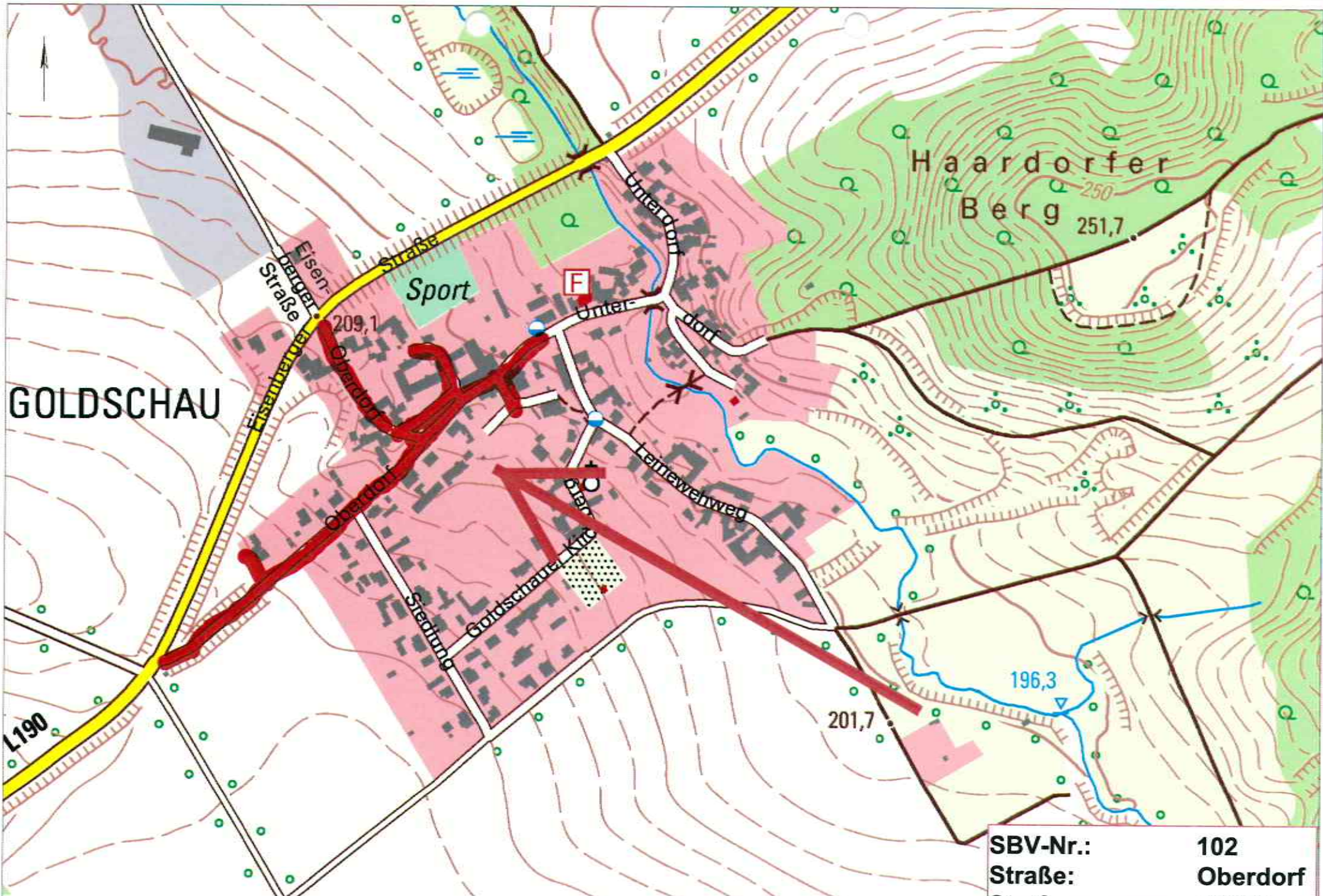
fortgeführt unter:

Unterschrift:



Unterschrift:

Unterschrift:



GOLDSCHAU

Haardorfer
Berg 251,7

SBV-Nr.: 102
 Straße: Oberdorf
 Straßennummer: 40004

Daten: 07.04.2020 20:19:16
 Zeichen: ddf, C:\data\Del_C2765d\Color_MPT-0000\jmgwast (1)
 Nr. für den Dienstgebrauch: Programmieren: L02.1.4.8.1.08. 11.24

BESTANDSVRZEICHNIS

Verzeichnisblatt-Nr.:	103
Straßenschlüssel-Nr.:	15084375 40005
Str.-Nummerierung:	40005
Straßenklasse:	G

Name des Baulastträgers: **Stadt Osterfeld**Bezeichnung der Straße: Gemeinde **Osterfeld** Ortsteil **Goldschau** Straßenname **Siedlung**Anfangspunktbezeichnung: **375-106**Endpunktbezeichnung: **375-109**

Widmungsbeschränkung: keine

Eigentumsrechtlicher

Hinweis:

Gemarkung	Flur	Flurstück
2592	2	205/29
2592	2	206/3
2592	2	206/11
2592	2	270/6
2592	2	272
2592	2	273/1
2592	2	313
2592	3	37/4
2592	3	37/5
2592	3	37/8
2592	3	39/6
2592	3	39/7
2592	3	39/8
2592	3	39/9
2592	3	39/10
2592	3	39/11
2592	3	39/12
2592	3	39/13
2592	3	39/14
2592	3	39/15
2592	3	39/16
2592	3	119
2592	3	148
2592	3	149
2592	3	152

Als betrieblich-öffentliche Straße nach Prüfung festgestellt und übergeleitet aufgrund des Ratsbeschlusses vom:

gewidmet: TGS

eingezogen am:

umgestuft am:

Verknüpfung zu anderen Verzeichnissen unter:

BESTANDSVRZEICHNIS

					Fußwege		unselbständige Radwege	
von (NK Strasse HausNr.)	nach (NK Strasse HausNr.)	Länge m	fr. Strecke = FS Ortsdf. = OD	Baulast Dritter	einseitig m	beidseitig m	einseitig m	beidseitig m
375-106 Kreuzung, Siedlung 1	375-103 Kreuzung, Siedlung 15	251,07			97,00	164,00		
375-103 Kreuzung, Siedlung 15	375-109 Kreuzung, Leinewehweg 22	363,59			121,00			
		614,66			218,00	164,00	0,00	0,00
					(382,00)			(0,00)

Bemerkungen:

angelegt am: 02.08.21

abgeschlossen am:

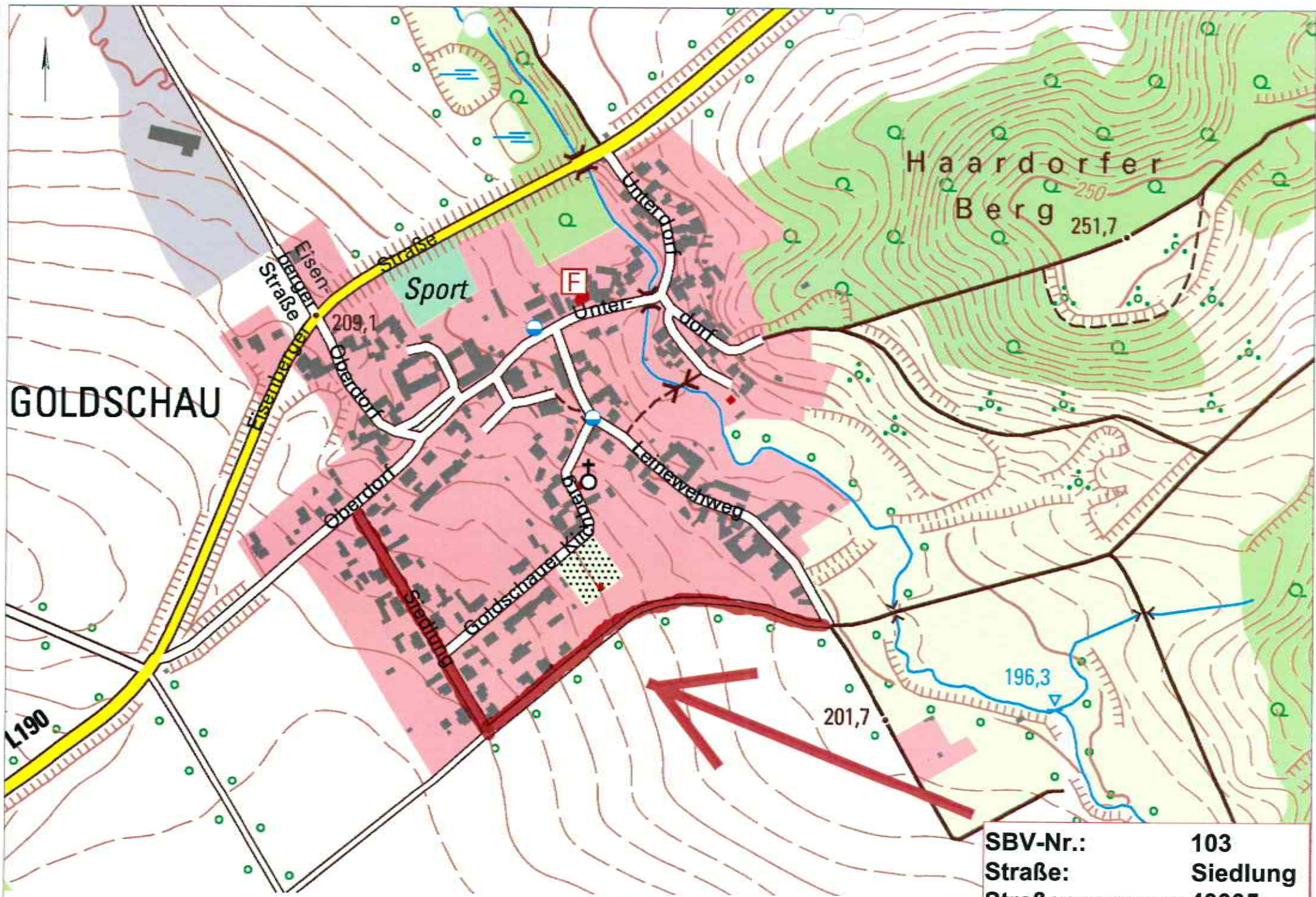
fortgeführt unter:

Unterschrift:



Unterschrift:

Unterschrift:



GOLDSCHAU

Haardorfer
Berg 251,7

SBV-Nr.: 103
 Straße: Siedlung
 Straßennummer: 40005

Datum: 07.04.2010 10:18:18
 Datum: 07.04.2010 10:18:18
 Hersteller: dtdl - Datum: 07.04.2010 10:18:18
 Hersteller: dtdl - Datum: 07.04.2010 10:18:18

BESTANDSVRZEICHNIS

Verzeichnisblatt-Nr.:	104
Straßenschlüssel-Nr.:	15084375 40006
Str.-Nummerierung:	40006
Straßenklasse:	G

Name des Baulastträgers: **Stadt Osterfeld**Bezeichnung der Straße: Gemeinde **Osterfeld** Ortsteil **Goldschau** Straßenname **Unterdorf**Anfangspunktbezeichnung: **375-086**Endpunktbezeichnung: **375-120**Widmungsbeschränkung: **keine**

Eigentumsrechtlicher

Hinweis:

Gemarkung	Flur	Flurstück
2592	2	28/9
2592	2	80/1
2592	2	93
2592	2	123
2592	2	144/1
2592	2	147/1
2592	2	150/6
2592	2	251/1
2592	2	266
2592	2	267/1
2592	2	293
2592	2	414/264
2592	2	426/249

Als betrieblich-öffentliche Straße nach Prüfung festgestellt und übergeleitet aufgrund des Ratsbeschlusses vom:

gewidmet: TGS

eingezogen am:

umgestuft am:

Verknüpfung zu anderen Verzeichnissen unter:

von (NK Strasse HausNr.)	nach (NK Strasse HausNr.)	Länge m	fr. Strecke = FS Ortsdf.= OD	Baulast Dritter	Fußwege		unselbständige Radwege	
					einseitig m	beidseitig m	einseitig m	beidseitig m
375-118 Kreuzung zwischen Unterdorf 7 und 20	375-117 Gabelung, hinter Unterdorf 11	97,65			90,00			
375-120 Kreuzung zwischen Teich und Unterdorf 25	375-086 Kreuz., Eisenberger Str. und L190, nahe Unterdorf 1	295,73			134,00	101,00		
375-121 Zwischen Unterdorf 25 u. Teich, Straßenende	375-120 Kreuzung zwischen Teich und Unterdorf 25	65,99						
375-118 Kreuzung zwischen Unterdorf 7 und 20	375-116 Grundstücksende, Unterdorf 13	109,56						
		568,93			224,00	101,00	0,00	0,00
					(325,00)		(0,00)	

BESTANDSVERZEICHNIS

Bemerkungen:

angelegt am: 02.02.21

abgeschlossen am:

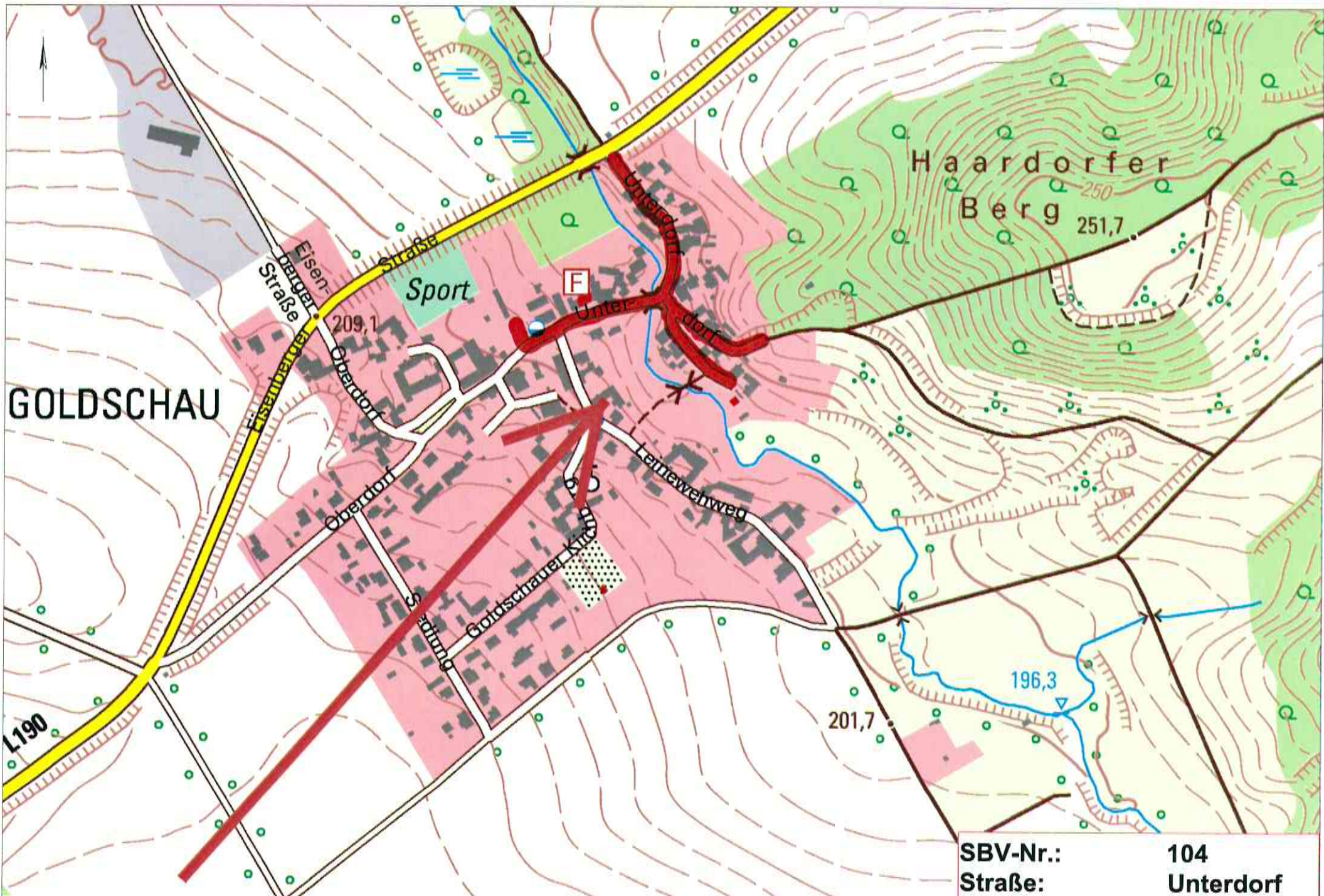
fortgeführt unter:

Unterschrift:



Unterschrift:

Unterschrift:



GOLDSCHAU

Haardorfer
Berg 251,7

Sport

F

Unterndorf

Eisenberger
Straße

Mistelbacher
Straße

Oberndorf

Goldschauer
Kirche

Leinwehweg

196,3

201,7

L190

SBV-Nr.: 104
 Straße: Unterndorf
 Straßennummer: 40006

Datum: 07.04.2000 Zeit: 15:16
 Rechner: dmi1 Drucker: Dmi1 C:\Pfad\Coke MFP-00000 (program 13)
 Nur für den Oberstdorfer Gebrauch! Programmversion: 1.05.1.4.6.1.000 11.76

BESTANDSVRZEICHNIS

Verzeichnisblatt-Nr.:	536
Straßenschlüssel-Nr.:	15084375 LWB Gold 3
Str.-Nummerierung:	LWB Gold 3
Straßenklasse:	S

Name des Baulastträgers: **Stadt Osterfeld**
 Bezeichnung der Straße: **Gemeinde Osterfeld Ortsteil Goldschau Straßenname LWB Goldschau 03**
 Anfangspunktbezeichnung: **375-088**
 Endpunktbezeichnung: **375-089**
 Widmungsbeschränkung: **keine**
 Eigentumsrechtlicher Hinweis:

Gemarkung	Flur	Flurstück
2592	1	42
2592	1	63
2592	2	3/1
2592	2	27/3
2592	2	27/4
2592	2	248
2592	2	251/1
2592	2	281
2592	2	435/274

Als betrieblich-öffentliche Straße nach Prüfung festgestellt und übergeleitet aufgrund des Ratsbeschlusses vom:

gewidmet: TGS eingezogen am: umgestuft am:

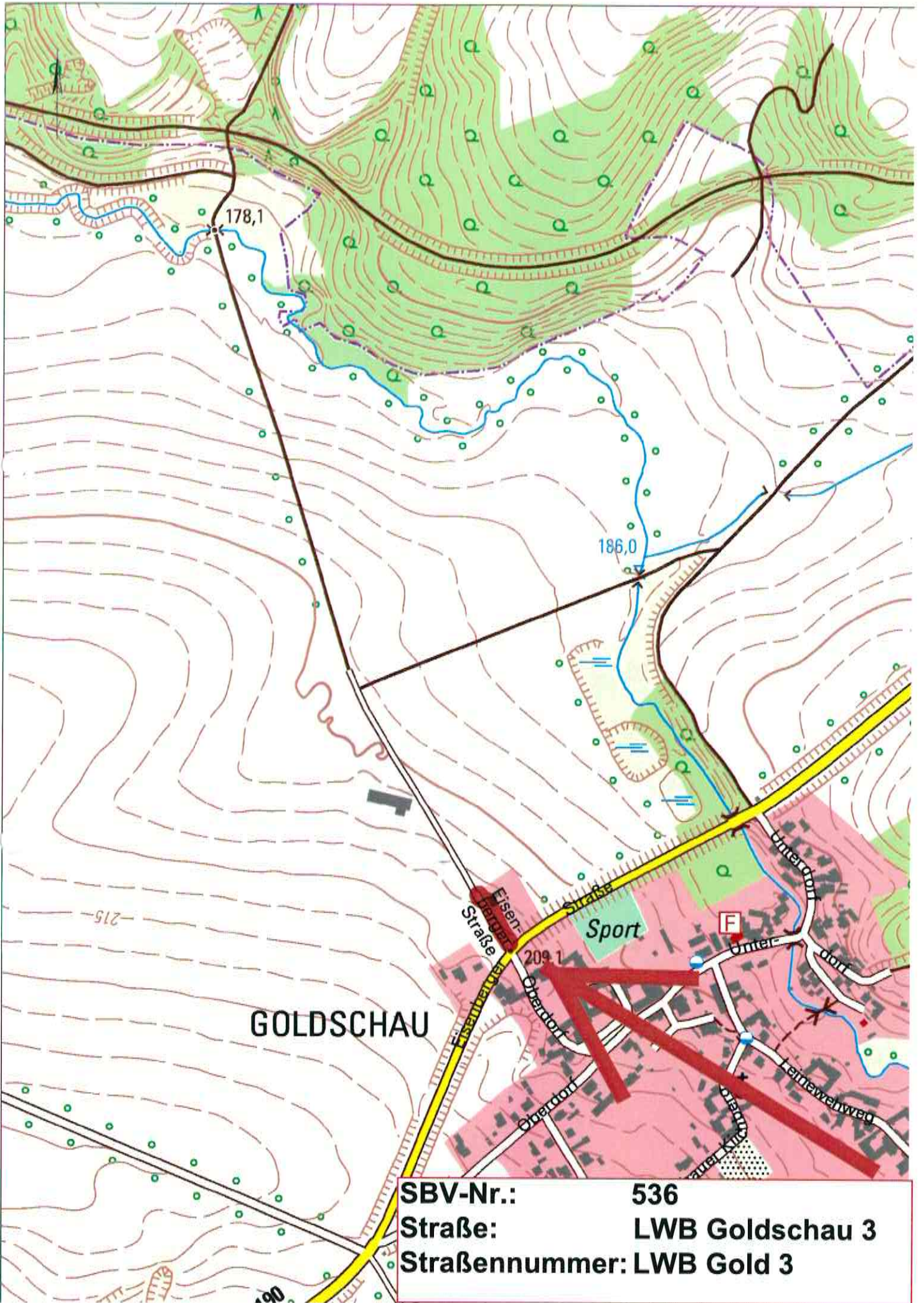
Verknüpfung zu anderen Verzeichnissen unter:

					Fußwege		unselbständige Radwege	
von (NK Strasse HausNr.)	nach (NK Strasse HausNr.)	Länge m	fr. Strecke = FS Ortsdf. = OD	Baulast Dritter	einseitig m	beidseitig m	einseitig m	beidseitig m
375-088	375-087	543,28	FS					
375-087	375-089	336,82	FS					
		880,10			0,00	0,00	0,00	0,00
					(0,00)		(0,00)	

Bemerkungen:

angelegt am: *2.08.11* abgeschlossen am: fortgeführt unter:

Unterschrift: *[Signature]* Unterschrift: Unterschrift:



GOLDSCHAU

SBV-Nr.: 536
Straße: LWB Goldschau 3
Straßennummer: LWB Gold 3

BESTANDSVRZEICHNIS

Verzeichnisblatt-Nr.:	106
Straßenschlüssel-Nr.:	15084375 50005
Str.-Nummerierung:	50005
Straßenklasse:	G

Name des Baulastträgers: **Stadt Osterfeld**
 Bezeichnung der Straße: **Gemeinde Osterfeld Ortsteil Haardorf Straßenname Haardorfer Gartenstraße**
 Anfangspunktbezeichnung: **375-241**
 Endpunktbezeichnung: **375-244**
 Widmungsbeschränkung: **keine**
 Eigentumsrechtlicher Hinweis:

Gemarkung	Flur	Flurstück
2613	4	81/3
2613	4	89
2613	4	90/37
2613	4	90/50
2613	4	90/51
2613	4	90/76
2613	4	90/77
2613	4	111
2613	4	112
2613	4	377/82
2613	4	457/87
2613	4	491/90

Als betrieblich-öffentliche Straße nach Prüfung festgestellt und übergeleitet aufgrund des Ratsbeschlusses vom:

gewidmet: TGS eingezogen am: umgestuft am:

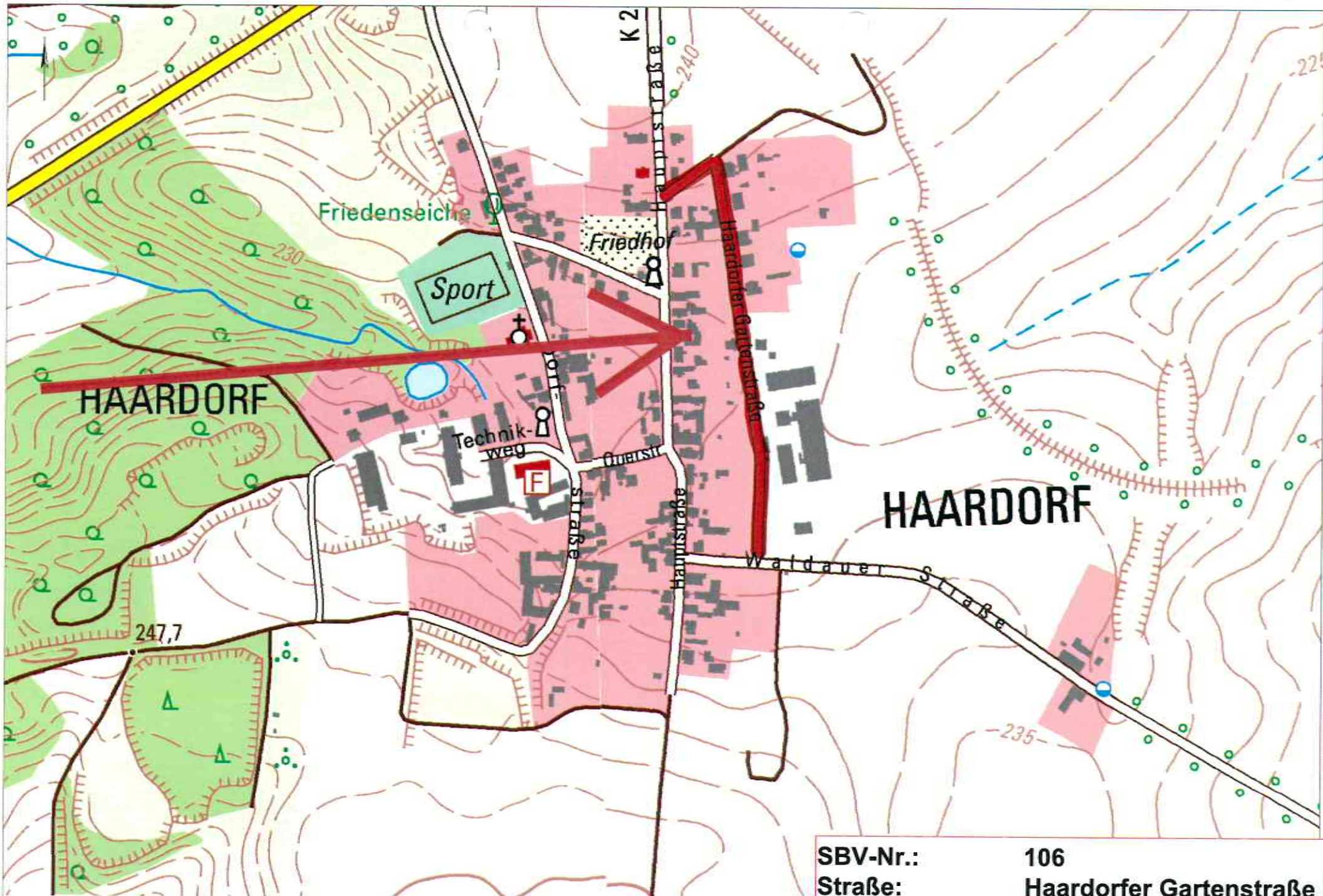
Verknüpfung zu anderen Verzeichnissen unter:

					Fußwege		unselbständige Radwege	
von (NK Strasse HausNr.)	nach (NK Strasse HausNr.)	Länge m	fr. Strecke = FS Ortsdf. = OD	Baulast Dritter	einseitig m	beidseitig m	einseitig m	beidseitig m
375-241 Kreuzung, Hauptstraße 3	375-244 Kreuzung, höhe Feld, unterhalb der Grundstücke 25 und 28	443,84						
		443,84			0,00	0,00	0,00	0,00
					(0,00)		(0,00)	

Bemerkungen:

angelegt am: 02.02.11 abgeschlossen am: fortgeführt unter:

Unterschrift:  Unterschrift: Unterschrift:



SBV-Nr.:	106
Straße:	Haardorfer Gartenstraße
Straßennummer:	50005

Datum: 07.04.2020, 08:10:15
 Zeichen: 004 - Zeichen: Det-CIT/Edi/Doku/BFF-00000 (jmg/wer:13)
 Nur für den Dienstgebrauch! Programmversion: MS 1.4.6.1.200.15.2A

BESTANDSVERZEICHNIS

Verzeichnisblatt-Nr.:	109
Straßenschlüssel-Nr.:	15084375 50012
Str.-Numerierung:	50012
Straßenklasse:	G

Name des Baulastträgers: **Stadt Osterfeld**
 Bezeichnung der Straße: Gemeinde **Osterfeld** Ortsteil **Haardorf** Straßenname **Sportplatzweg**
 Anfangspunktbezeichnung: **375-246**
 Endpunktbezeichnung: **375-245**
 Widmungsbeschränkung: **keine**
 Eigentumsrechtlicher Hinweis:

Gemarkung	Flur	Flurstück
2613	4	77/1
2613	4	281/47
2613	4	377/82
2613	4	415/47
2613	4	525/74

Als betrieblich-öffentliche Straße nach Prüfung festgestellt und übergeleitet aufgrund des Ratsbeschlusses vom:

gewidmet: TGS eingezogen am: umgestuft am:

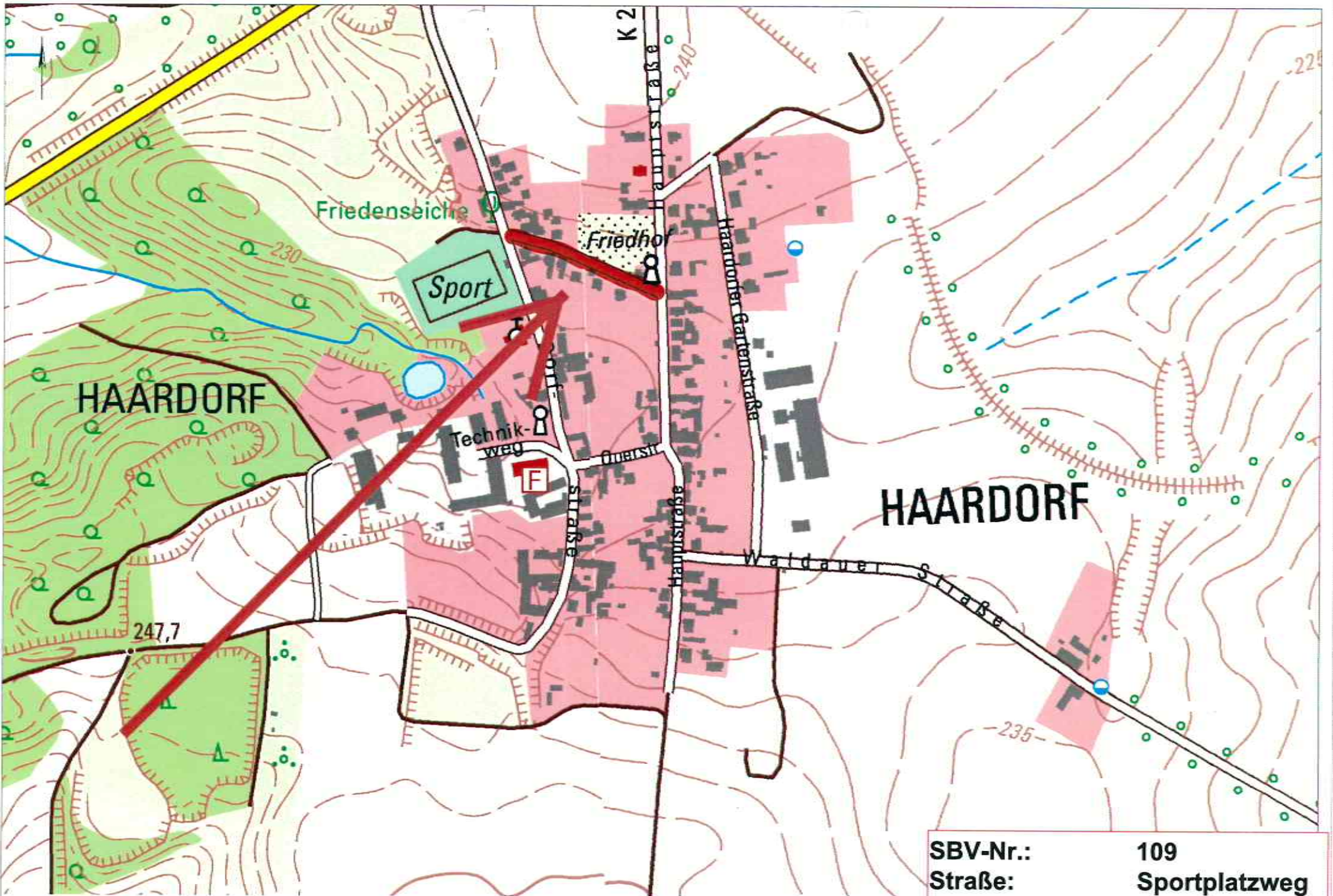
Verknüpfung zu anderen Verzeichnissen unter:

von (NK Strasse HausNr.)	nach (NK Strasse HausNr.)	Länge m	fr. Strecke = FS Ortsdf. = OD	Baulast Dritter	Fußwege		unselbständige Radwege	
					einseitig m	beidseitig m	einseitig m	beidseitig m
375-246 Kreuzung, Sportplatzweg 5	375-245 Kreuzung, Hauptstraße 8	159,60			150,00			
		159,60			150,00	0,00	0,00	0,00
					(150,00)		(0,00)	

Bemerkungen:

angelegt am: *02.08.21* abgeschlossen am: fortgeführt unter:

Unterschrift:  Unterschrift: Unterschrift:



SBV-Nr.: 109
Straße: Sportplatzweg
Straßennummer: 50012

Datum: 07.04.2009 Zeit: 19:15
Benutzer: chh Creator: Del: C:\7\Net\Gis\Map-00000 (compensiert).121
Map for the BentleyMaparc 1 Programmversion: 0.9 1.4 6.1.200 11.16.

BESTANDSVERZEICHNIS

Verzeichnisblatt-Nr.:	110
Straßenschlüssel-Nr.:	15084375 50013
Str.-Nummerierung:	50013
Straßenklasse:	G

Name des Baulastträgers: **Stadt Osterfeld**
 Bezeichnung der Straße: Gemeinde **Osterfeld** Ortsteil **Haardorf** Straßenname **Technikweg**
 Anfangspunktbezeichnung: **375-248**
 Endpunktbezeichnung: **375-239**
 Widmungsbeschränkung: **keine**
 Eigentumsrechtlicher Hinweis:

Gemarkung	Flur	Flurstück
2613	4	11/1
2613	4	52/3
2613	4	63/27
2613	4	115
2613	4	116
2613	4	117
2613	4	119
2613	4	120

Als betrieblich-öffentliche Straße nach Prüfung festgestellt und übergeleitet aufgrund des Ratsbeschlusses vom:

gewidmet: TGS eingezogen am: umgestuft am:

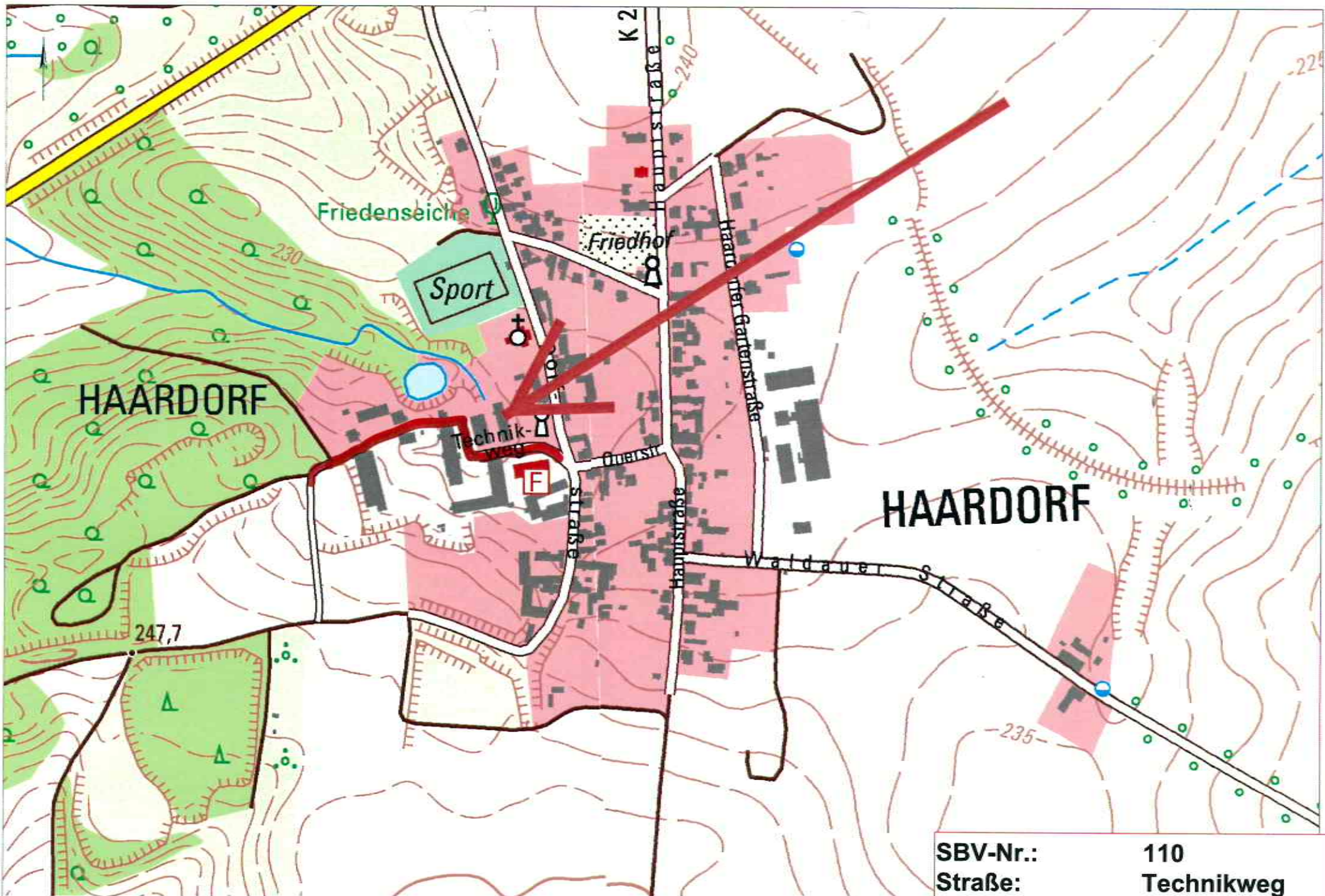
Verknüpfung zu anderen Verzeichnissen unter:

von (NK Strasse HausNr.)	nach (NK Strasse HausNr.)	Länge m	fr. Strecke = FS Ortsdf. = OD	Baulast Dritter	Fußwege		unselbständige Radwege	
					einseitig m	beidseitig m	einseitig m	beidseitig m
375-248 hinter Technikweg 3 zw. Feld u. Grünfl., Feldweg	375-239 Kreuzung, Dorfstraße 11	417,40			47,00			
		417,40			47,00	0,00	0,00	0,00
					(47,00)			(0,00)

Bemerkungen:

angelegt am: 02.08.21 abgeschlossen am: fortgeführt unter:

Unterschrift:  Unterschrift: Unterschrift:



SBV-Nr.:	110
Straße:	Technikweg
Straßennummer:	50013

Datum: 07.04.2008 14:10:51
 Software: aut_Cadriver, Del_C17884f Core_MFP-60000 (unpacked) v3
 Map for the Desktopbereich 1 Programmiercode: UR 1.4.6.1.200_11.20

BESTANDSVERZEICHNIS

Verzeichnisblatt-Nr.:	975
Straßenschlüssel-Nr.:	15084375 50006
Str.-Nummerierung:	50006
Straßenklasse:	G

Name des Baulastträgers: **Stadt Osterfeld**Bezeichnung der Straße: Gemeinde Ortsteil Straßenname
Osterfeld Haardorf HauptstraßeAnfangspunktbezeichnung: **375-236**Endpunktbezeichnung: **375-240**

Widmungsbeschränkung: keine

Eigentumsrechtlicher

Hinweis:

Gemarkung	Flur	Flurstück
2613	4	26/1
2613	4	28/2
2613	4	29/8
2613	4	32/1
2613	4	39/3
2613	4	39/4
2613	4	39/5
2613	4	39/7
2613	4	41/1
2613	4	44/1
2613	4	47/5
2613	4	47/6
2613	4	47/8
2613	4	47/11
2613	4	52/3
2613	4	80/2
2613	4	81/3
2613	4	89
2613	4	90/1
2613	4	90/2
2613	4	90/50
2613	4	90/51
2613	4	90/58
2613	4	90/62
2613	4	90/80
2613	4	90/81
2613	4	92/1
2613	4	102
2613	4	106
2613	4	109
2613	4	110
2613	4	239/28
2613	4	245/29
2613	4	377/82
2613	4	428/34
2613	4	429/34
2613	4	430/28
2613	4	457/87
2613	4	491/90
2613	4	525/74

Als betrieblich-öffentliche Straße nach Prüfung festgestellt und übergeleitet aufgrund des Ratsbeschlusses vom:

BESTANDSVERZEICHNIS

gewidmet: TGS

eingezogen am:

umgestuft am:

Verknüpfung zu anderen Verzeichnissen unter:

					Fußwege		unselbständige Radwege	
von (NK Strasse HausNr.)	nach (NK Strasse HausNr.)	Länge m	fr. Strecke = FS Ortsdf. = OD	Baulast Dritter	einseitig m	beidseitig m	einseitig m	beidseitig m
375-236 Hauptstraße 32, Übergang zum Feldweg	375-235 Kreuzung zwischen Hauptstraße 25 und 26	126,70			67,00	52,00		
375-235 Kreuzung zwischen Hauptstraße 25 und 26	375-240 Zwischen Hauptstraße 1 und 1 A	402,66			82,00	321,00		
375-262 Kreuzung, Hauptstraße 21	375-263 Kreuzung, Haardorfer Gartenstraße 8	79,29						
		608,65			149,00	373,00	0,00	0,00
					(522,00)			(0,00)

Bemerkungen:

angelegt am: *2.8.11*

abgeschlossen am:

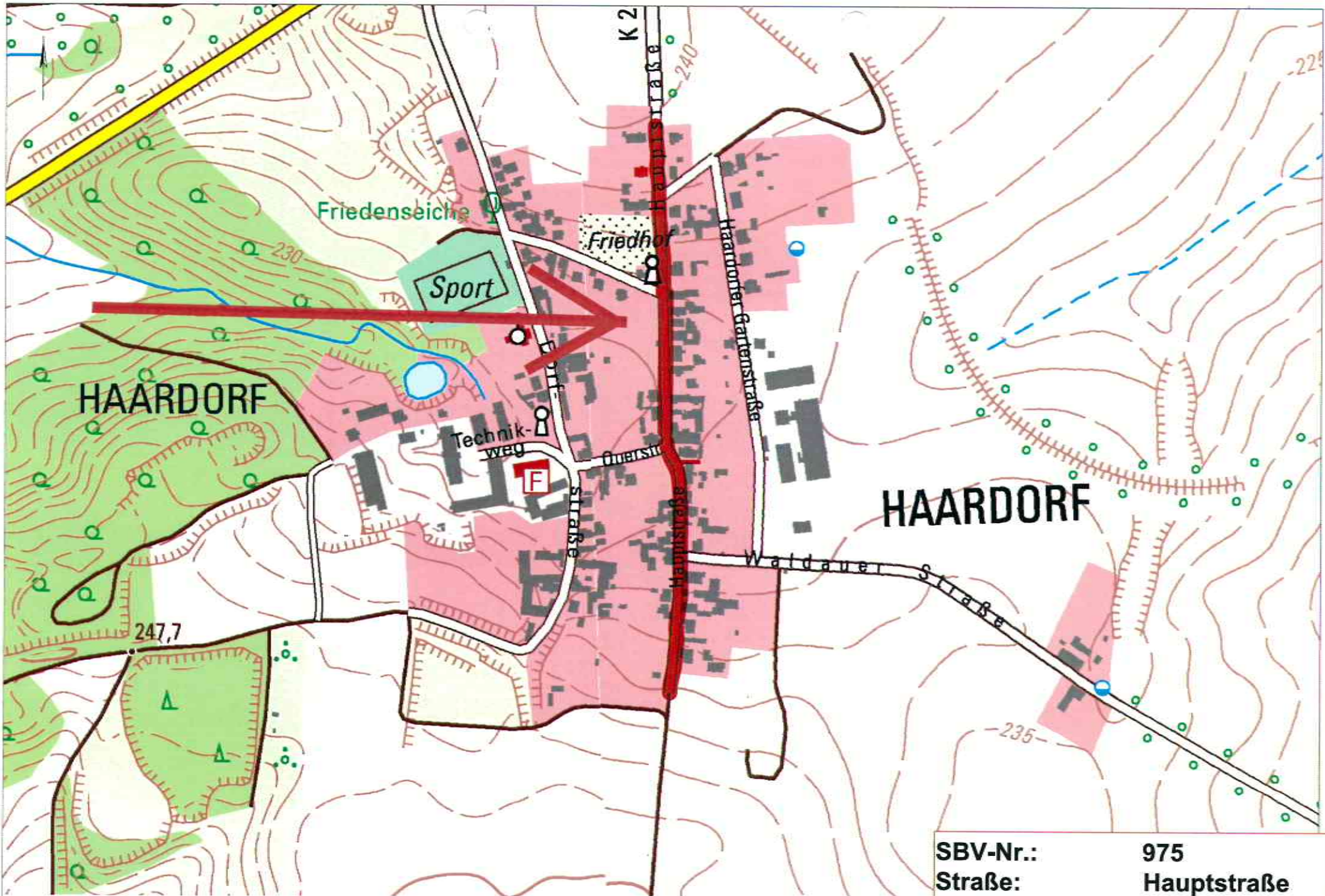
fortgeführt unter:

Unterschrift:



Unterschrift:

Unterschrift:



SBV-Nr.:	975
Straße:	Hauptstraße
Straßennummer:	50006

Datum: 07.01.2020 10:15
Rechner: cad - Draht - Del 21761d Core i7-6700 (processor) 15
Net: 10.0.0.100
Programmversion: 1.0.0.0

BESTANDSVRZEICHNIS

Verzeichnisblatt-Nr.:	977
Straßenschlüssel-Nr.:	15084375 50002
Str.-Nummerierung:	50002
Straßenklasse:	G

Name des Baulasträgers: **Stadt Osterfeld**
 Bezeichnung der Straße: Gemeinde **Osterfeld** Ortsteil **Haardorf** Straßename **Dorfstraße**
 Anfangspunktbezeichnung: **375-249**
 Endpunktbezeichnung: **375-247**
 Widmungsbeschränkung: keine
 Eigentumsrechtlicher Hinweis:

Gemarkung	Flur	Flurstück
2613	4	17/1
2613	4	49/1
2613	4	52/3
2613	4	58/1
2613	4	61/2
2613	4	63/23
2613	4	63/26
2613	4	69/18
2613	4	69/19
2613	4	126
2613	4	127
2613	4	525/74
2613	4	527/72

Als betrieblich-öffentliche Straße nach Prüfung festgestellt und übergeleitet aufgrund des Ratsbeschlusses vom:

gewidmet: TGS eingezogen am: umgestuft am:

Verknüpfung zu anderen Verzeichnissen unter:

von (NK Strasse HausNr.)	nach (NK Strasse HausNr.)	Länge m	fr. Strecke = FS Ortsdf.= OD	Baulast Dritter	Fußwege		unselbständige Radwege	
					einseitig m	beidseitig m	einseitig m	beidseitig m
375-249 Hinter Dorfstraße 22, Gabelung Feldweg	375-239 Kreuzung, Dorfstraße 11	192,22			66,00			
375-247 Kreuzung Dorfstraße mit L190, OE	375-246 Kreuzung, Sportplatzweg 5	294,83						
375-246 Kreuzung, Sportplatzweg 5	375-239 Kreuzung, Dorfstraße 11	221,69			33,00			
		708,74			99,00	0,00	0,00	0,00
						(99,00)		(0,00)


BESTANDSVERZEICHNIS

Bemerkungen:

angelegt am: 02.08.11

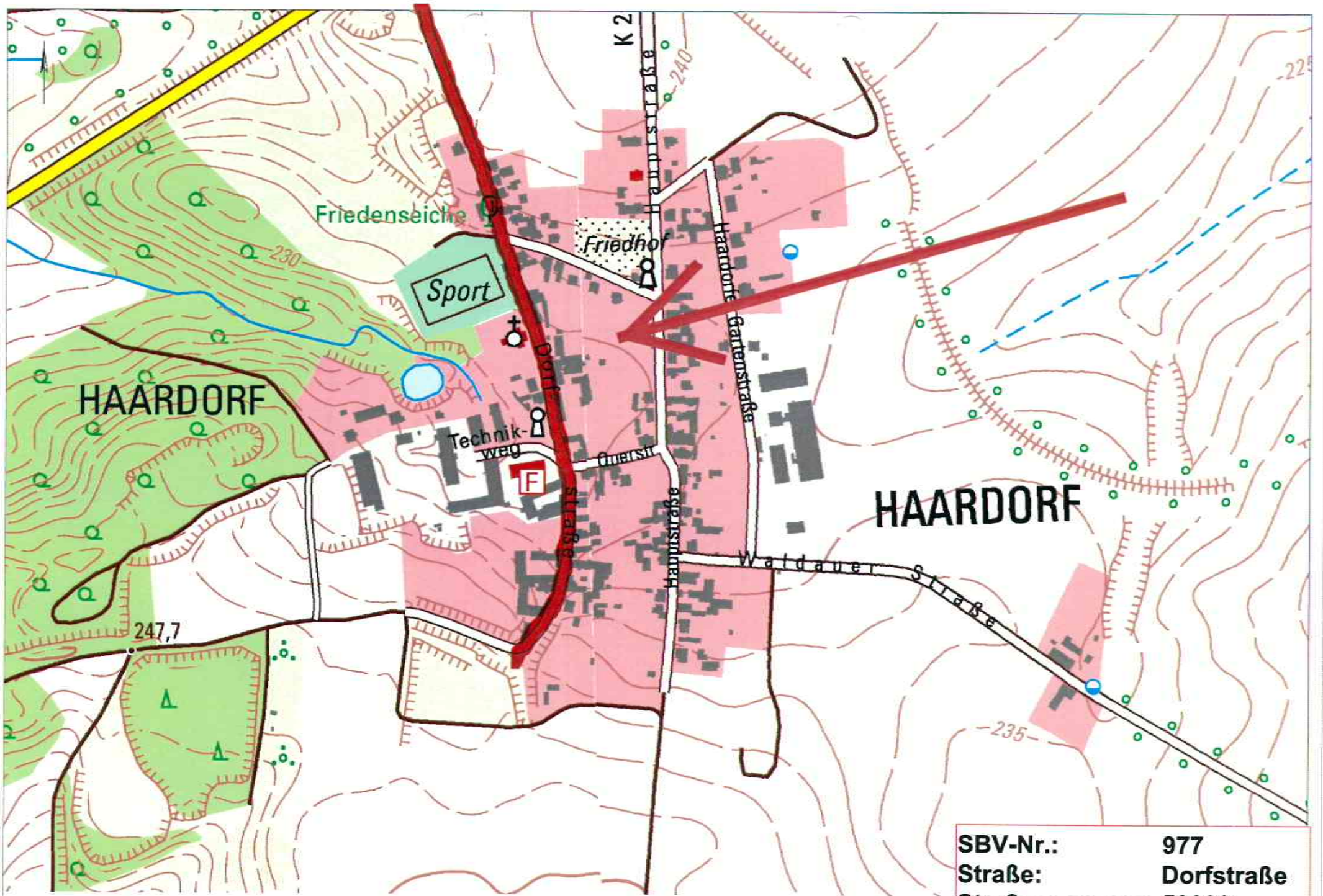
abgeschlossen am:

fortgeführt unter:

Unterschrift: 

Unterschrift:

Unterschrift:



SBV-Nr.: 977
 Straße: Dorfstraße
 Straßennummer: 50002

Quelle: SP 01, 2019, Zick 13.15
 Bearbeiter: rhd / Dresden, Datum: 01/2020, Datum MFP: 02/2020 (Jahreszahl: 12)
 Nr. für den Dienstgebrauch: Programmnummer: LK 1.4.3.1.046.11.14

BESTANDSVRZEICHNIS

Verzeichnisblatt-Nr.:	983
Straßenschlüssel-Nr.:	15084375 50011
Str.-Nummerierung:	50011
Straßenklasse:	G

Name des Baulastträgers: **Stadt Osterfeld**
 Bezeichnung der Straße: Gemeinde **Osterfeld** Ortsteil **Haardorf** Straßenname **Querstraße**
 Anfangspunktbezeichnung: **375-239**
 Endpunktbezeichnung: **375-238**
 Widmungsbeschränkung: keine
 Eigentumsrechtlicher Hinweis:

Gemarkung	Flur	Flurstück
2613	4	44/1
2613	4	52/3
2613	4	243/44
2613	4	428/34
2613	4	429/34

Als betrieblich-öffentliche Straße nach Prüfung festgestellt und übergeleitet aufgrund des Ratsbeschlusses vom:

gewidmet: TGS eingezogen am: umgestuft am:

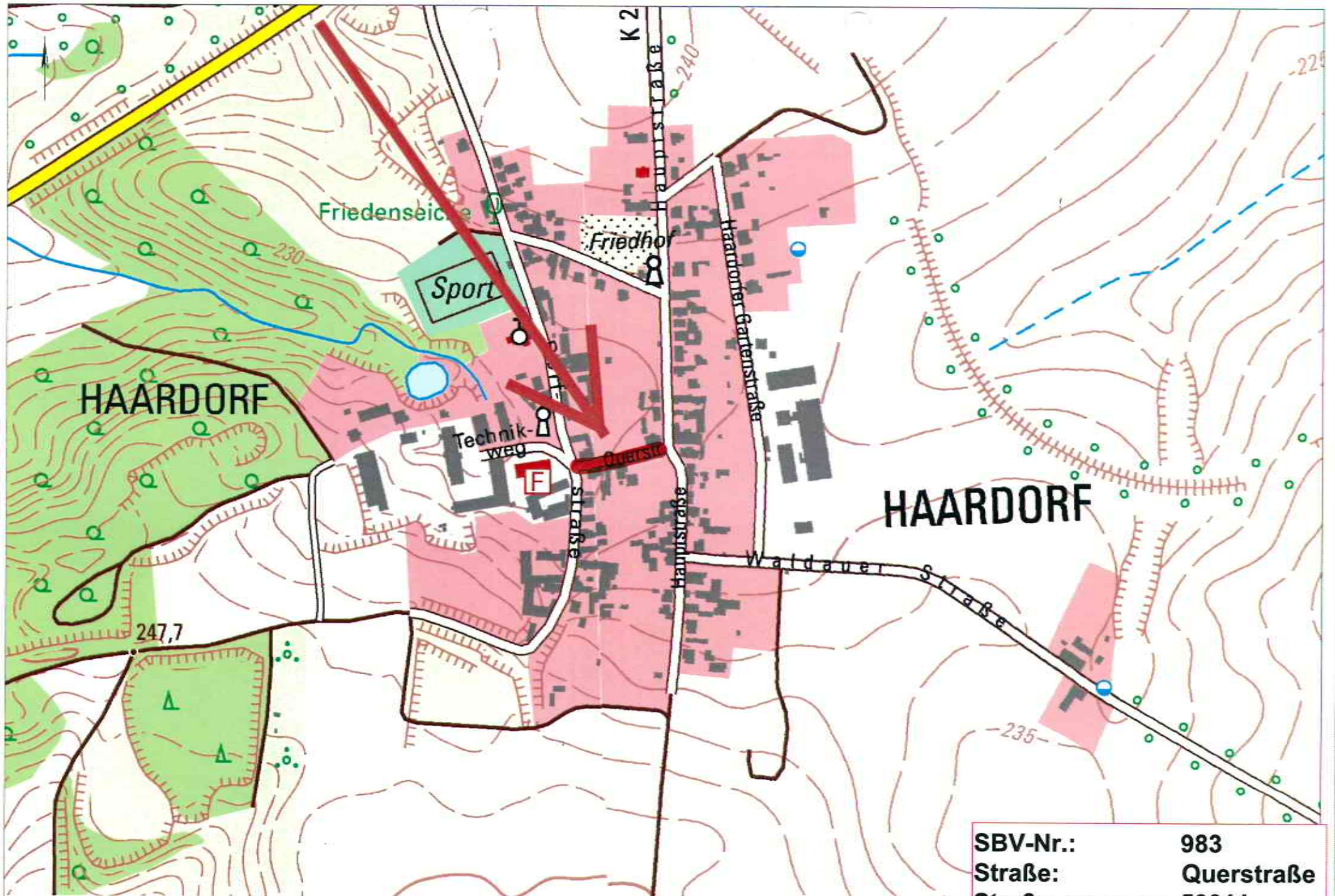
Verknüpfung zu anderen Verzeichnissen unter:

					Fußwege		unselbständige Radwege	
von (NK Strasse HausNr.)	nach (NK Strasse HausNr.)	Länge m	fr. Strecke = FS Ortsdf. = OD	Baulast Dritter	einseitig m	beidseitig m	einseitig m	beidseitig m
375-239 Kreuzung, Dorfstraße 13	375-238 Kreuzung, Hauptstraße 19	92,43			93,00			
		92,43			93,00	0,00	0,00	0,00
					(93,00)		(0,00)	

Bemerkungen:

angelegt am: *02.08.21* abgeschlossen am: fortgeführt unter:

Unterschrift: *[Signature]* Unterschrift: Unterschrift:



Datum: 27.04.2020 10:15
Benutzer: user | Drafter: GSI/Inf/Inf-Cover-MPF-2020 (Computer 17)
Map für den Dienstbereich 1 | Programmversion: LIS 7.4.5.1.204 - 11.24

SBV-Nr.:	983
Straße:	Querstraße
Straßennummer:	50011

BESTANDSVRZEICHNIS

Verzeichnisblatt-Nr.:	1299
Straßenschlüssel-Nr.:	15084375 LWB Haar 5
Str.-Nummerierung:	LWB Haar 5
Straßenklasse:	S

Name des Baulastträgers: **Stadt Osterfeld**Bezeichnung der Straße: Gemeinde **Osterfeld** Ortsteil **Haardorf** Straßenname **LWB Haardorf 05**Anfangspunktbezeichnung: **375-251**Endpunktbezeichnung: **375-249**Widmungsbeschränkung: **keine**

Eigentumsrechtlicher

Hinweis:

Gemarkung	Flur	Flurstück
2613	4	6
2613	4	11/1
2613	4	17/1

Als betrieblich-öffentliche Straße nach Prüfung festgestellt und übergeleitet aufgrund des Ratsbeschlusses vom:

gewidmet: TGS eingezogen am: umgestuft am:

Verknüpfung zu anderen Verzeichnissen unter:

					Fußwege		unselbständige Radwege	
von (NK Strasse HausNr.)	nach (NK Strasse HausNr.)	Länge m	fr. Strecke = FS Ortsdf.= OD	Baulast Dritter	einseitig m	beidseitig m	einseitig m	beidseitig m
375-248	375-249	200,80	FS					
375-251	375-248	289,86	FS					
		490,66			0,00	0,00	0,00	0,00
						(0,00)	(0,00)	

Bemerkungen:

angelegt am: *02.08.21*

abgeschlossen am:

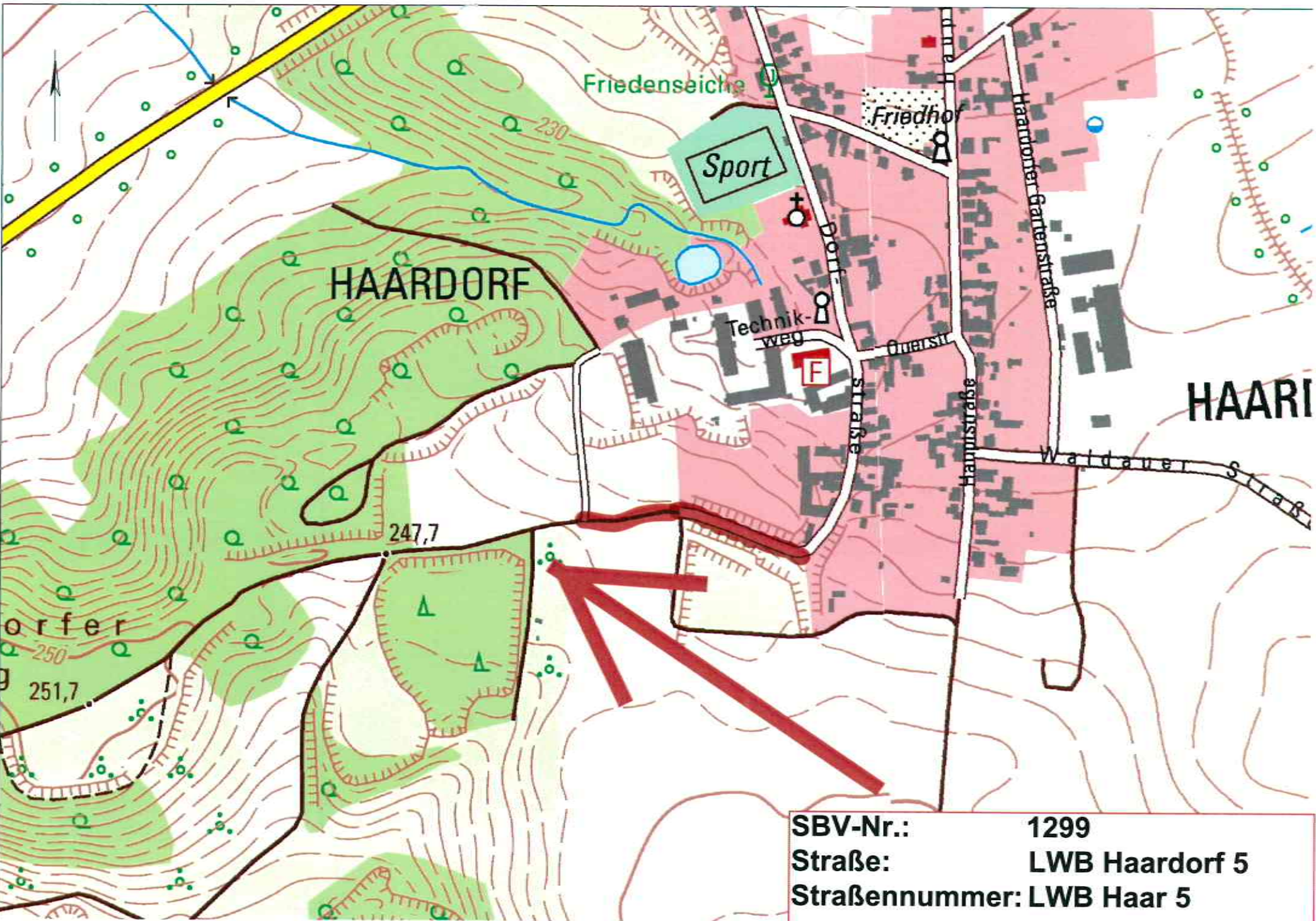
fortgeführt unter:

Unterschrift:



Unterschrift:

Unterschrift:



SBV-Nr.:	1299
Straße:	LWB Haardorf 5
Straßennummer:	LWB Haar 5

BESTANDSVRZEICHNIS

Verzeichnisblatt-Nr.:	986
Straßenschlüssel-Nr.:	15084375 41001
Str.-Nummerierung:	41001
Straßenklasse:	G

Name des Baulasträgers: **Stadt Osterfeld**
 Bezeichnung der Straße: Gemeinde **Osterfeld** Ortsteil **Kaynsberg** Straßenname **Kaynsberger Straße**
 Anfangspunktbezeichnung: **375-090**
 Endpunktbezeichnung: **375-093**
 Widmungsbeschränkung: **keine**
 Eigentumsrechtlicher Hinweis:

Gemarkung	Flur	Flurstück
2592	8	8/2
2592	8	73/6
2592	8	73/18
2592	8	73/20
2592	8	82/2
2592	8	91
2592	8	92/2
2592	8	110/1
2592	8	110/2

Als betrieblich-öffentliche Straße nach Prüfung festgestellt und übergeleitet aufgrund des Ratsbeschlusses vom:

gewidmet: TGS eingezogen am: umgestuft am:

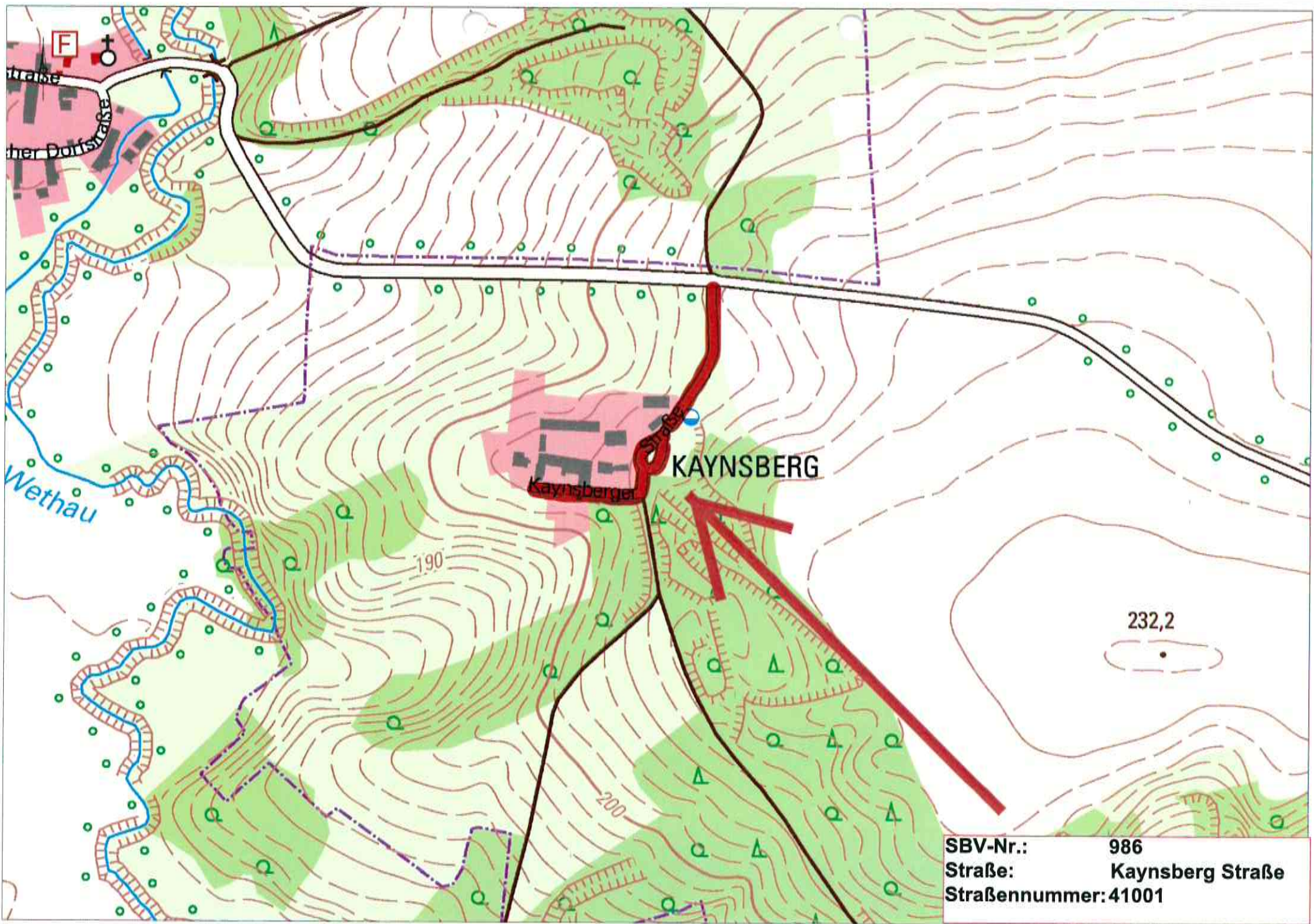
Verknüpfung zu anderen Verzeichnissen unter:

					Fußwege		unselbständige Radwege	
von (NK Strasse HausNr.)	nach (NK Strasse HausNr.)	Länge m	fr. Strecke = FS Ortsdf. = OD	Baulast Dritter	einseitig m	beidseitig m	einseitig m	beidseitig m
375-090 Kurve, gegenüber Kaynsberger Straße 5	375-093 Kreuzung, Zufahrt zum Ort Kaynsberg, Feldweg	326,74						
		326,74			0,00	0,00	0,00	0,00
					(0,00)		(0,00)	

Bemerkungen:

angelegt am: **02.08.21** abgeschlossen am: fortgeführt unter:

Unterschrift:  Unterschrift: Unterschrift:



SBV-Nr.: 986
Straße: Kaynsberg Straße
Straßennummer: 41001

BESTANDSVERZEICHNIS

Verzeichnisblatt-Nr.:	113
Straßenschlüssel-Nr.:	15084375 30001
Str.-Nummerierung:	30001
Straßenklasse:	G

Name des Baulastträgers: **Stadt Osterfeld**
 Bezeichnung der Straße: **Gemeinde Osterfeld Ortsteil Kleinhelmsdorf Straßenname Ahornstraße**
 Anfangspunktbezeichnung: **375-072**
 Endpunktbezeichnung: **375-138**
 Widmungsbeschränkung: **keine**
 Eigentumsrechtlicher Hinweis:

Gemarkung	Flur	Flurstück
2597	1	248
2597	2	113/17
2597	2	113/18
2597	2	113/20
2597	2	113/26
2597	2	113/28
2597	2	113/30
2597	2	119/5
2597	2	120/4
2597	2	120/7
2597	2	121/1
2597	2	121/2
2597	2	121/5
2597	2	123/1
2597	2	124/2
2597	2	124/3
2597	2	125/2
2597	2	125/3
2597	2	129/6
2597	2	131/3
2597	2	132/2
2597	2	140/1
2597	2	141
2597	2	144/1
2597	2	144/2
2597	2	145/1
2597	2	147
2597	2	153/1
2597	2	154/1
2597	2	158/1
2597	2	165
2597	2	308
2597	2	436/104
2597	2	439/91
2597	2	458/90
2597	2	541/91

Als betrieblich-öffentliche Straße nach Prüfung festgestellt und übergeleitet aufgrund des Ratsbeschlusses vom:

gewidmet: TGS eingezogen am: umgestuft am:

Verknüpfung zu anderen Verzeichnissen unter:

BESTANDSVERZEICHNIS

von (NK Strasse HausNr.)	nach (NK Strasse HausNr.)	Länge m	fr. Strecke = FS Ortsdf.= OD	Baulast Dritter	Fußwege		unselbständige Radwege	
					einseitig m	beidseitig m	einseitig m	beidseitig m
375-072 Kreuzung, Ahornstraße 1	375-138 Kreuzung, Am Hofteich 2	578,76			507,00	64,00		
375-144 Kreuzung, Lindauer Straße 4	375-145 Kreuzung, Ahornstraße 3	50,88			42,00			
		629,64			549,00	64,00	0,00	0,00
						(613,00)		(0,00)

Bemerkungen:

angelegt am: 02.08.21

abgeschlossen am:

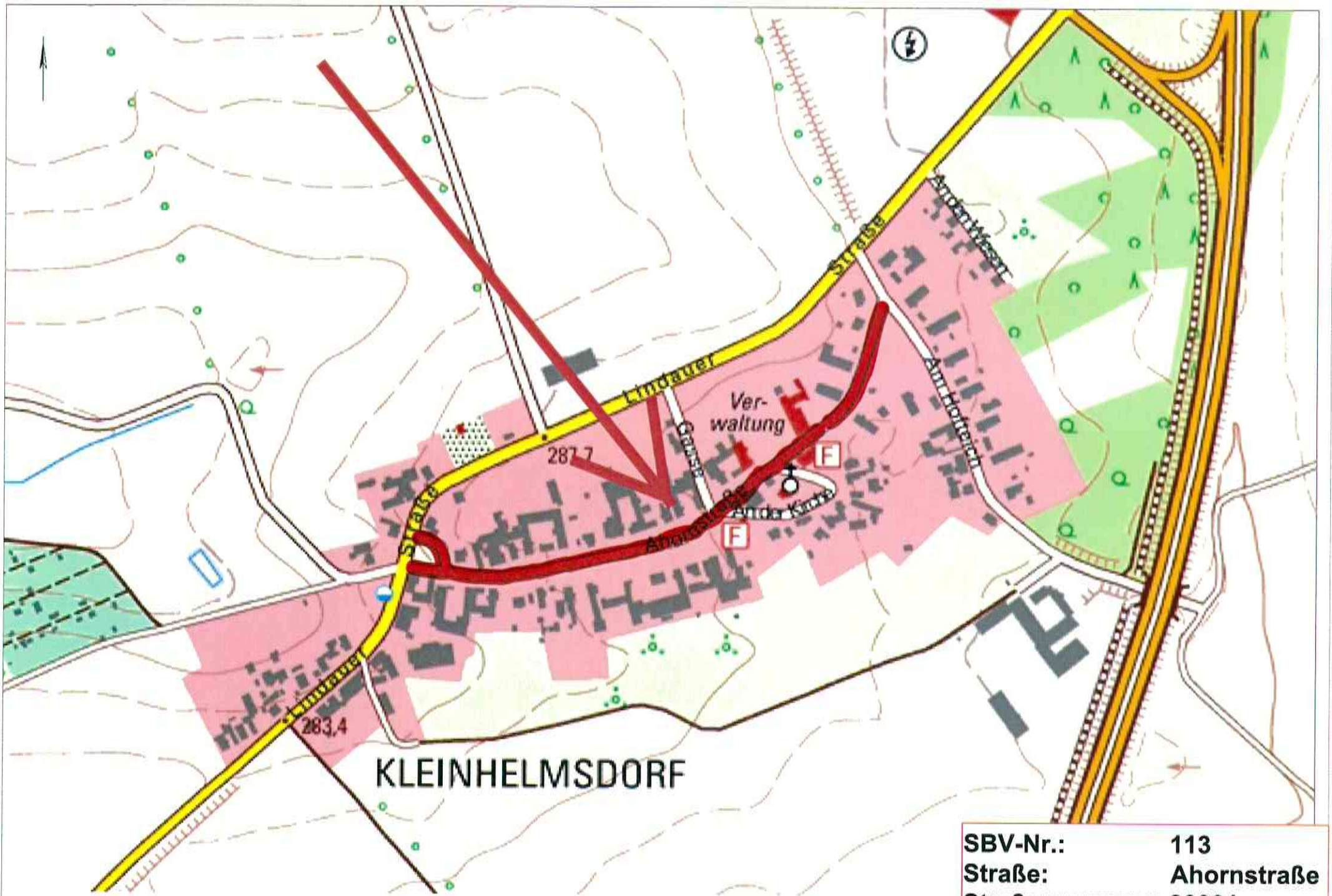
fortgeführt unter:

Unterschrift:



Unterschrift:

Unterschrift:



KLEINHELMSDORF

SBV-Nr.:	113
Straße:	Ahornstraße
Straßennummer:	30001

BESTANDSVERZEICHNIS

Verzeichnisblatt-Nr.:	114
Straßenschlüssel-Nr.:	15084375 30006
Str.-Nummerierung:	30006
Straßenklasse:	G

Name des Baulasträgers: **Stadt Osterfeld**
 Bezeichnung der Straße: **Gemeinde Osterfeld Ortsteil Kleinhelmsdorf Straßenname Am Hofteich**
 Anfangspunktbezeichnung: **375-137**
 Endpunktbezeichnung: **375-134**
 Widmungsbeschränkung: **keine**
 Eigentumsrechtlicher Hinweis:

Gemarkung	Flur	Flurstück
2597	1	248
2597	2	104/1
2597	2	106/8
2597	2	113/20
2597	2	113/21
2597	2	113/23
2597	2	390/90
2597	2	392/91
2597	2	436/104
2597	2	439/91
2597	2	451/174
2597	2	452/174
2597	2	458/90
2597	2	459/90
2597	2	541/91
2597	2	542/101
2597	2	543/98
2597	2	545/98
2597	2	546/94
2597	2	547/89
2597	2	548/89

Als betrieblich-öffentliche Straße nach Prüfung festgestellt und übergeleitet aufgrund des Ratsbeschlusses vom:

gewidmet: TGS eingezogen am: umgestuft am:

Verknüpfung zu anderen Verzeichnissen unter:

					Fußwege		unselbständige Radwege	
von (NK Strasse HausNr.)	nach (NK Strasse HausNr.)	Länge m	fr. Strecke = FS Ortsdf. = OD	Baulast Dritter	einseitig m	beidseitig m	einseitig m	beidseitig m
375-137 Kreuzung, Am Hofteich 1, Eisenberger Str., Feldweg	375-134 Straßenende hinter der Autobahn, Kreuzung Feldweg	499,02			220,00			
		499,02			220,00	0,00	0,00	0,00
					(220,00)		(0,00)	

BESTANDSVERZEICHNIS

Bemerkungen:

angelegt am: 02.08.21

abgeschlossen am:

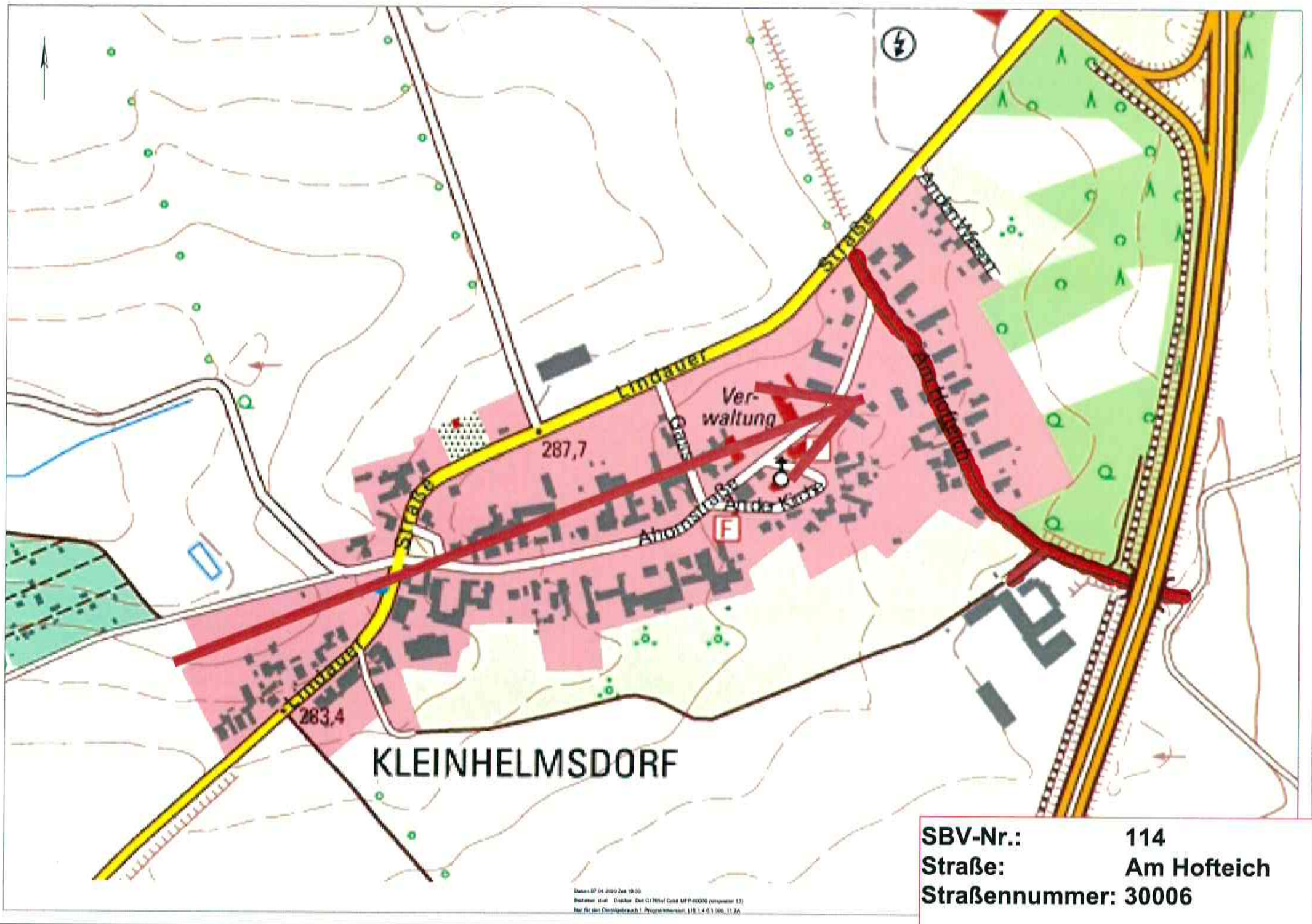
fortgeführt unter:

Unterschrift:



Unterschrift:

Unterschrift:



KLEINHELMSDORF

Verwaltung

287,7

283,4

SBV-Nr.:	114
Straße:	Am Hofteich
Straßennummer:	30006

Datum: 07.04.2020 20h 19:50
Rechner: dlm - Ersteller: Dlm 017616f Cdm MP P-0000 (computer 13)
Ver. für das Dienstgebiet 1. Programmierer: 118.1.4.61.908.11.76

BESTANDSVERZEICHNIS

Verzeichnisblatt-Nr.:	115
Straßenschlüssel-Nr.:	15084375 30007
Str.-Nummerierung:	30007
Straßenklasse:	G

Name des Baulastträgers: **Stadt Osterfeld**
 Bezeichnung der Straße: Gemeinde **Osterfeld** Ortsteil **Kleinhelmsdorf** Straßenname **An den Wiesen**
 Anfangspunktbezeichnung: **375-155**
 Endpunktbezeichnung: **375-156**
 Widmungsbeschränkung: **keine**
 Eigentumsrechtlicher Hinweis:

Gemarkung	Flur	Flurstück
2597	1	248
2597	2	106/22
2597	2	106/24
2597	2	106/25
2597	2	106/30
2597	2	106/34
2597	2	106/35

Als betrieblich-öffentliche Straße nach Prüfung festgestellt und übergeleitet aufgrund des Ratsbeschlusses vom:

gewidmet: TGS eingezogen am: umgestuft am:

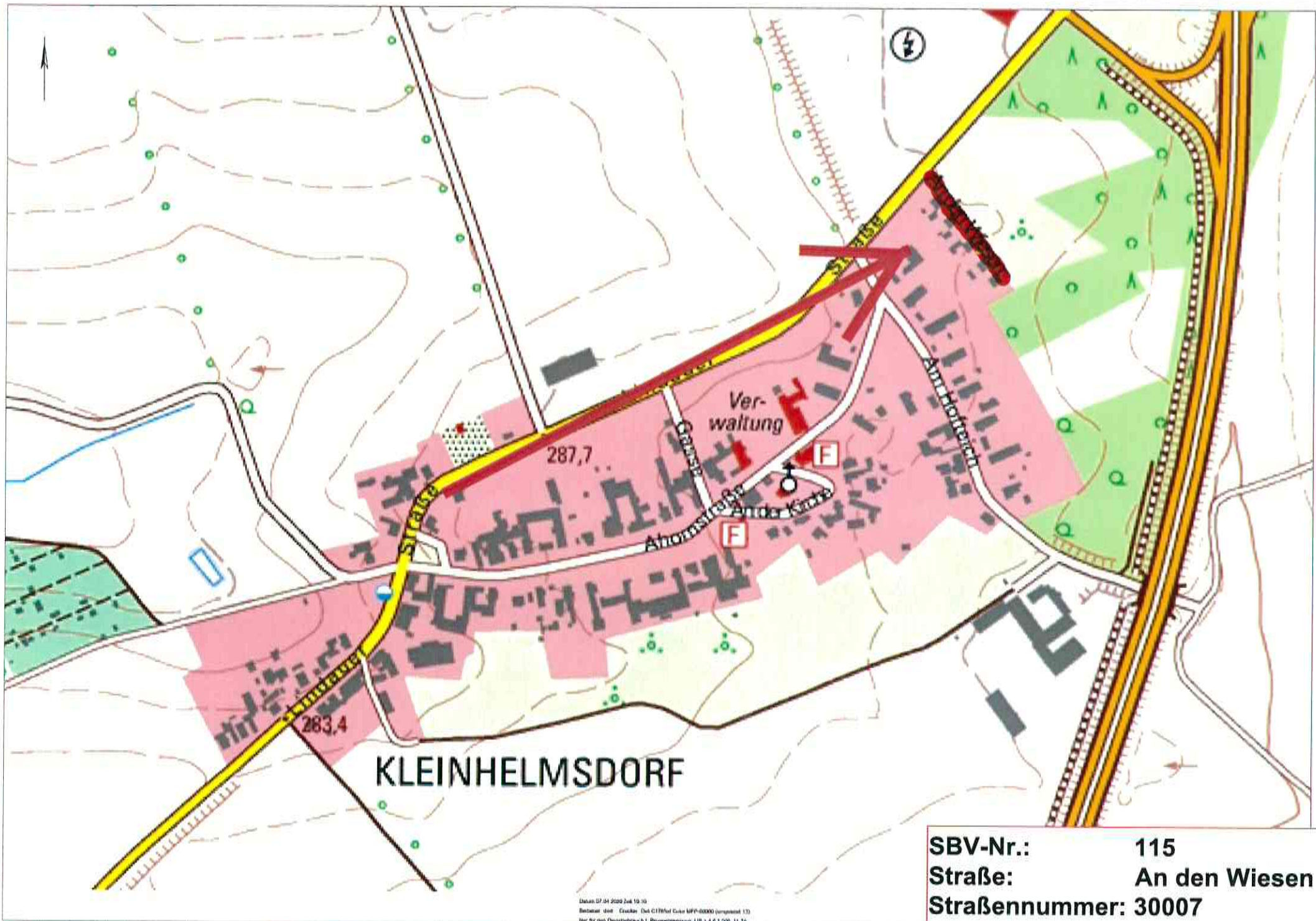
Verknüpfung zu anderen Verzeichnissen unter:

					Fußwege		unselbständige Radwege	
von (NK Strasse HausNr.)	nach (NK Strasse HausNr.)	Länge m	fr. Strecke = FS Ortsdf.= OD	Baulast Dritter	einseitig m	beidseitig m	einseitig m	beidseitig m
375-155 Kreuzung, An den Wiesen 16	375-156 Sackgasse, An den Wiesen 20	121,09			113,00			
		121,09			113,00	0,00	0,00	0,00
					(113,00)		(0,00)	

Bemerkungen:

angelegt am: *02.08.21* abgeschlossen am: fortgeführt unter:

Unterschrift:  Unterschrift: Unterschrift:



SBV-Nr.:	115
Straße:	An den Wiesen
Straßennummer:	30007

Datum: 07.01.2020 14:19:10
Benutzer: dlm - Quelle: Ort C:\T\Wf\Gua MPP-0000 (projname) 1D
Ver. Nr. 991 Dienstdruck 1 Programmversion: LIB 1.4.0.1.009_11.76

BESTANDSVERZEICHNIS

Verzeichnisblatt-Nr.:	116
Straßenschlüssel-Nr.:	15084375 30008
Str.-Nummerierung:	30008
Straßenklasse:	G

Name des Baulastträgers: **Stadt Osterfeld**
 Bezeichnung der Straße: Gemeinde **Osterfeld** Ortsteil **Kleinhelmsdorf** Straßenname **An der Kirche**
 Anfangspunktbezeichnung: **375-153**
 Endpunktbezeichnung: **375-154**
 Widmungsbeschränkung: keine
 Eigentumsrechtlicher Hinweis:

Gemarkung	Flur	Flurstück
2597	2	113/26
2597	2	120/6
2597	2	120/7
2597	2	160/6
2597	2	160/7
2597	2	160/8
2597	2	160/11
2597	2	165
2597	2	171/5

Als betrieblich-öffentliche Straße nach Prüfung festgestellt und übergeleitet aufgrund des Ratsbeschlusses vom:

gewidmet: TGS eingezogen am: umgestuft am:

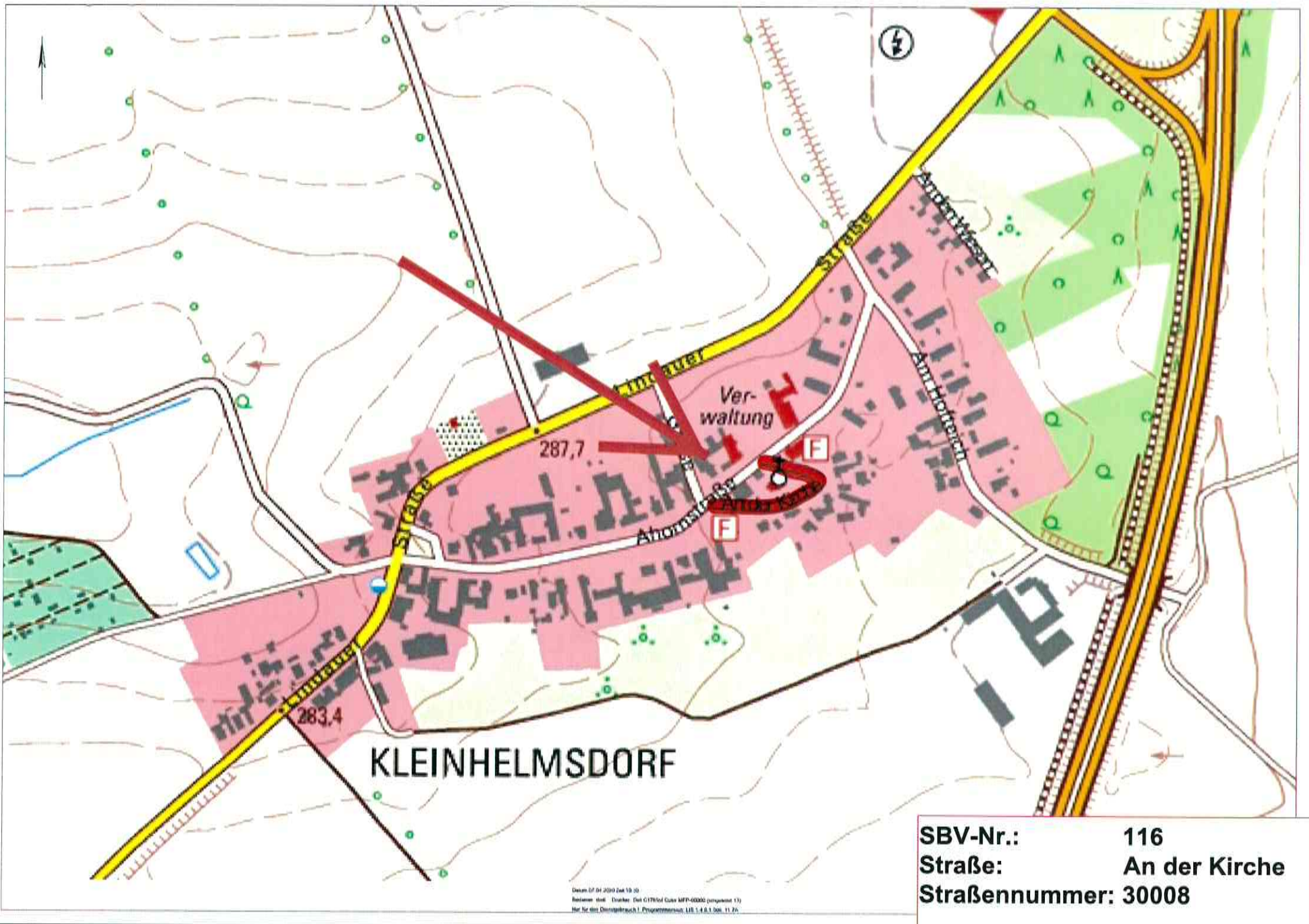
Verknüpfung zu anderen Verzeichnissen unter:

		Länge m	fr. Strecke = FS Ortsdf.= OD	Baulast Dritter	Fußwege		unselbständige Radwege	
von (NK Strasse HausNr.)	nach (NK Strasse HausNr.)				einseitig m	beidseitig m	einseitig m	beidseitig m
375-153 Kreuzung, Ahornstraße 22	375-154 Kreuzung zwischen Kirche und Ahornstraße 28	170,76			50,00			
		170,76			50,00	0,00	0,00	0,00
					(50,00)	(0,00)		

Bemerkungen:

angelegt am: *02.08.21* abgeschlossen am: fortgeführt unter:

Unterschrift:  Unterschrift: Unterschrift:



KLEINHELMSDORF

SBV-Nr.: 116
Straße: An der Kirche
Straßennummer: 30008

Datum: 07.04.2010 Zeit: 10:30
Beleben: 004 - Drucken: 001 (17/10) Color: MPP-0000 (prozessiert: 13)
Vor. für den Dienstbereich 1, Programmnummer: 118.1.4.6.1.206.11.25

BESTANDSVRZEICHNIS

Verzeichnisblatt-Nr.:	117
Straßenschlüssel-Nr.:	15084375 30004
Str.-Numerierung:	30004
Straßenklasse:	

Name des Baulastträgers:	Stadt Osterfeld		
Bezeichnung der Straße:	Gemeinde	Ortsteil	Straßenname
	Osterfeld	Kleinhelmsdorf	Gasse
Anfangspunktbezeichnung:	375-141		
Endpunktbezeichnung:	375-152		
Widmungsbeschränkung:	keine		
Eigentumsrechtlicher Hinweis:	Gemarkung	Flur	Flurstück
	2597	1	248
	2597	2	120/7

Als betrieblich-öffentliche Straße nach Prüfung festgestellt und übergeleitet aufgrund des Ratsbeschlusses vom:

gewidmet: TGS eingezogen am: umgestuft am:

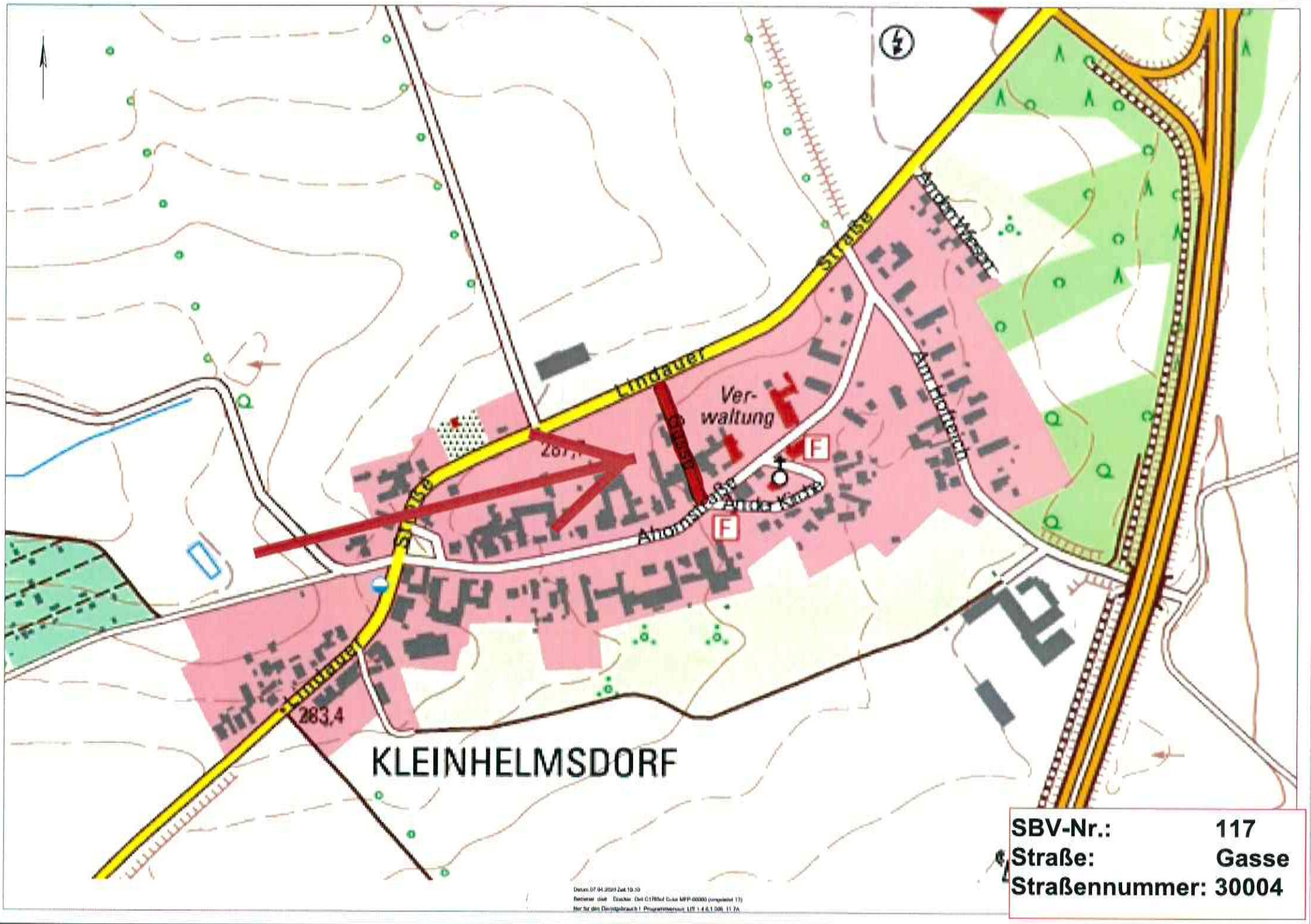
Verknüpfung zu anderen Verzeichnissen unter:

					Fußwege		unselbständige Radwege	
von (NK Strasse HausNr.)	nach (NK Strasse HausNr.)	Länge m	fr. Strecke = FS Ortsdf. = OD	Baulast Dritter	einseitig m	beidseitig m	einseitig m	beidseitig m
375-141 Kreuzung mit Lindauer Straße, nähe Gasse 1	375-152 Kreuzung, Ahornstraße 21	135,38						
		135,38			0,00	0,00	0,00	0,00
					(0,00)		(0,00)	

Bemerkungen:

angelegt am: 02.08.21 abgeschlossen am: fortgeführt unter:

Unterschrift:  Unterschrift: Unterschrift:



KLEINHELMSDORF

SBV-Nr.: 117
Straße: Gasse
Straßennummer: 30004

Daten: 07.04.2009 Zeit: 10:20
Rechner: c:\arc\arc\bin\arc117.exe
Für den Dienstgebrauch | Projektname: L12_1_4.6.1.006_11_76

BESTANDSVRZEICHNIS

Verzeichnisblatt-Nr.:	119
Straßenschlüssel-Nr.:	15084375 30002
Str.-Nummerierung:	30002
Straßenklasse:	L

Name des Baulastträgers: **L 198 Land Sachsen-Anhalt
Stadt Osterfeld nur Nebenanlagen
Stadt Osterfeld**

Bezeichnung der Straße: Gemeinde Ortsteil Straßenname
Osterfeld Kleinhelmsdorf Lindauer Straße

Anfangspunktbezeichnung: **375-143**

Endpunktbezeichnung: **375-141**

Widmungsbeschränkung: **keine**

Eigentumsrechtlicher

Hinweis:

Gemarkung	Flur	Flurstück
2597	1	134/1
2597	1	137/1
2597	1	238/119
2597	1	248
2597	2	52
2597	2	57/1
2597	2	138/5
2597	2	293/27
2597	2	347/91

Als betrieblich-öffentliche Straße nach Prüfung festgestellt und übergeleitet aufgrund des Ratsbeschlusses vom:

gewidmet: TGS

eingezogen am:

umgestuft am:

Verknüpfung zu anderen Verzeichnissen unter:

					Fußwege		unselbständige Radwege	
von (NK Strasse HausNr.)	nach (NK Strasse HausNr.)	Länge m	fr. Strecke = FS Ortsdf.= OD	Baulast Dritter	einseitig m	beidseitig m	einseitig m	beidseitig m
375-140 Kreuzung, Lindauer Straße 8	375-139 Sackgasse, Lindauer Str. 8, Übergang zu Feldweg	118,30						
375-143 Lindauer Straße 17	375-141 Kreuzung mit Lindauer Straße, nähe Gasse 1	564,96	OD	L 198 Land Sachsen- Anhalt	525,00	19,00		
		683,26			525,00	19,00	0,00	0,00

(544,00)

(0,00)

Bemerkungen:

angelegt am: 02.02.21

abgeschlossen am:

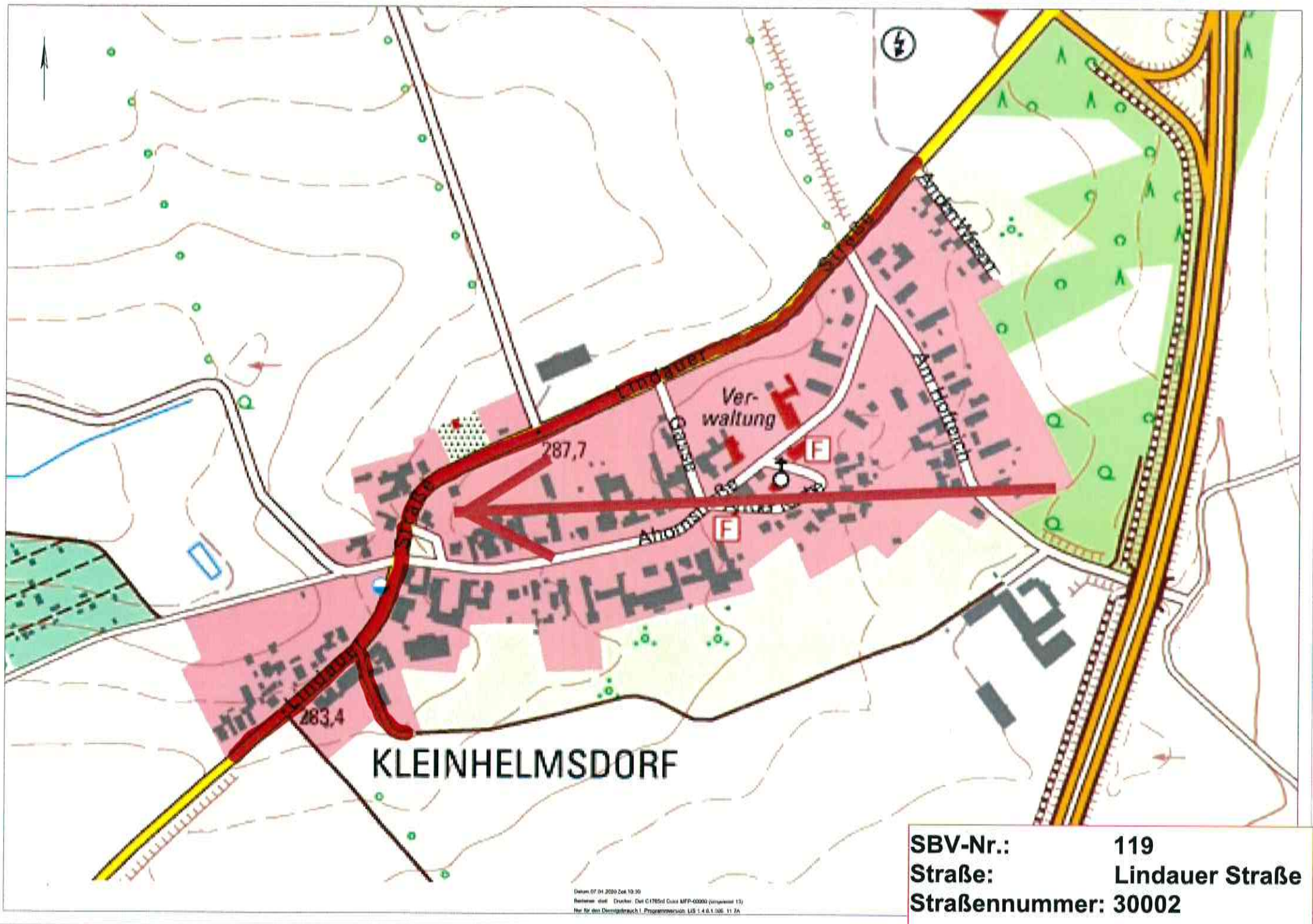
fortgeführt unter:

Unterschrift:



Unterschrift:

Unterschrift:



KLEINHELMSDORF

SBV-Nr.:	119
Straße:	Lindauer Straße
Straßennummer:	30002

Datum: 07.04.2020 20h 19:30
Rechner: sht - Drucker: Dell C1765d Color MFP-0000 (computer 13)
Map für den Dienstbereich I, Programmversion: US 1.4.6.1.06, 11.7A

BESTANDSVERZEICHNIS

Verzeichnisblatt-Nr.:	964
Straßenschlüssel-Nr.:	15084375 30005
Str.-Nummerierung:	30005
Straßenklasse:	G

Name des Baulastträgers: **Stadt Osterfeld**
 Bezeichnung der Straße: Gemeinde **Osterfeld** Ortsteil **Kleinhelmsdorf** Straßenname **Im Heidegrund-Süd**
 Anfangspunktbezeichnung: **375-160**
 Endpunktbezeichnung: **375-159**
 Widmungsbeschränkung: **keine**
 Eigentumsrechtlicher Hinweis:

Gemarkung	Flur	Flurstück
2597	1	183
2597	1	195
2597	1	212
2597	1	220
2597	1	248
2597	1	249
2597	1	266
2597	1	290/163

Als betrieblich-öffentliche Straße nach Prüfung festgestellt und übergeleitet aufgrund des Ratsbeschlusses vom:

gewidmet: TGS eingezogen am: umgestuft am:

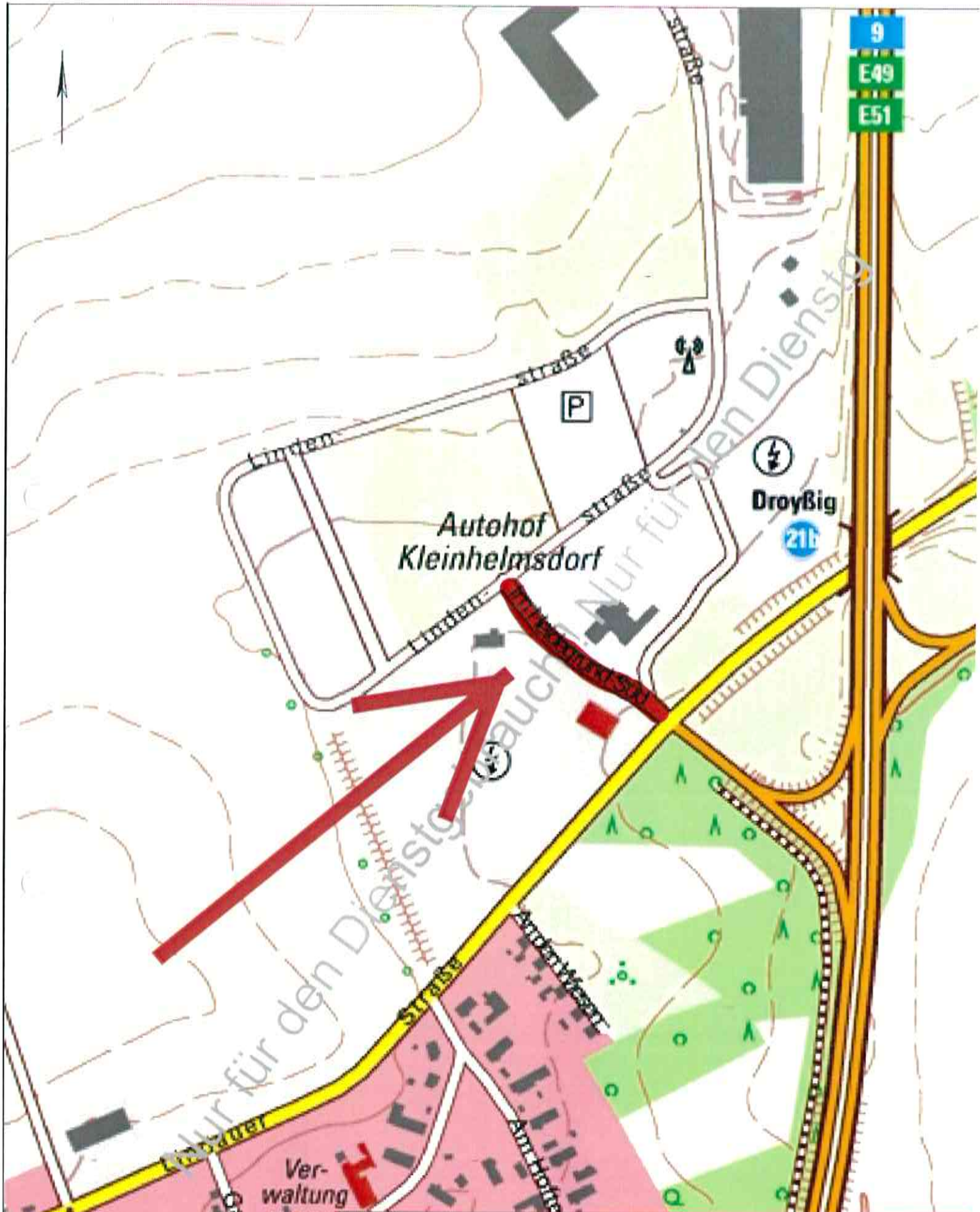
Verknüpfung zu anderen Verzeichnissen unter:

					Fußwege		unselbständige Radwege	
von (NK Strasse HausNr.)	nach (NK Strasse HausNr.)	Länge m	fr. Strecke = FS Ortsdf. = OD	Baulast Dritter	einseitig m	beidseitig m	einseitig m	beidseitig m
375-160 Kreuzung, gegenüber "Im Heidegrund-Süd" 2	375-159 Kreuzung, hinter "Im Heidegrund-Süd" 3	181,13						
		181,13			0,00	0,00	0,00	0,00
					(0,00)		(0,00)	

Bemerkungen:

angelegt am: *02.08.21* abgeschlossen am: fortgeführt unter:

Unterschrift:  Unterschrift: Unterschrift:



SBV-Nr.:	964
Straße:	Im Heidegrund Süd
Straßennummer:	30005

BESTANDSVRZEICHNIS

Verzeichnisblatt-Nr.:	995
Straßenschlüssel-Nr.:	15084375 20006
Str.-Nummerierung:	20006
Straßenklasse:	G

Name des Baulastträgers: **Stadt Osterfeld**Bezeichnung der Straße: Gemeinde **Osterfeld** Ortsteil **Kleinhelmsdorf** Straßenname **Lindenstraße**Anfangspunktbezeichnung: **375-161**Endpunktbezeichnung: **375-161**Widmungsbeschränkung: **keine**

Eigentumsrechtlicher

Hinweis:

Gemarkung	Flur	Flurstück
2597	1	159
2597	1	189
2597	1	191
2597	1	197
2597	1	199
2597	1	202
2597	1	204
2597	1	207
2597	1	213
2597	1	215
2597	1	220
2597	1	223
2597	1	226
2614	3	206

Als betrieblich-öffentliche Straße nach Prüfung festgestellt und übergeleitet aufgrund des Ratsbeschlusses vom:

gewidmet: TGS

eingezogen am:

umgestuft am:

Verknüpfung zu anderen Verzeichnissen unter:

					Fußwege		unselbständige Radwege	
von (NK Strasse HausNr.)	nach (NK Strasse HausNr.)	Länge m	fr. Strecke = FS Ortsdf. = OD	Baulast Dritter	einseitig m	beidseitig m	einseitig m	beidseitig m
375-160 Kreuzung, Im Heidegrund-Süd 2	375-161 Kreuzung mit Mühlenstraße	816,10	FS					
375-161 Kreuzung mit Mühlenstraße	375-160 Kreuzung, Im Heidegrund-Süd 2	311,08	FS					
		1.127,18			0,00	0,00	0,00	0,00

(0,00)

(0,00)

Bemerkungen:

angelegt am: 02.08.21

abgeschlossen am:

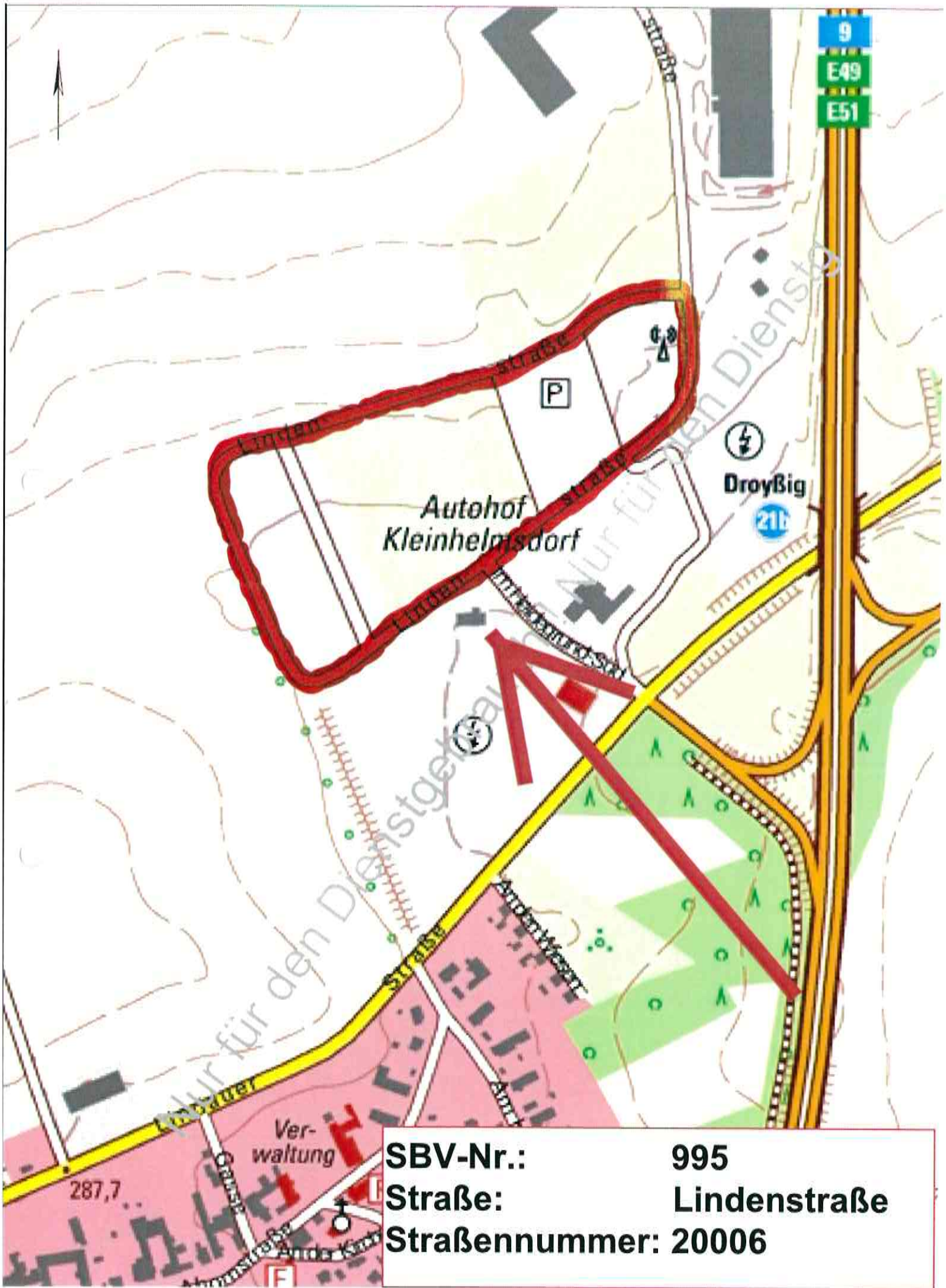
fortgeführt unter:

Unterschrift:



Unterschrift:

Unterschrift:



SBV-Nr.: 995
Straße: Lindenstraße
Straßennummer: 20006

BESTANDSVRZEICHNIS

Verzeichnisblatt-Nr.:	1305
Straßenschlüssel-Nr.:	15084375 30009
Str.-Nummerierung:	30009
Straßenklasse:	S

Name des Baulastträgers: **Stadt Osterfeld**
 Bezeichnung der Straße: Gemeinde **Osterfeld** Ortsteil **Kleinhelmsdorf** Straßename **Am See**
 Anfangspunktbezeichnung: **375-150**
 Endpunktbezeichnung: **375-142**
 Widmungsbeschränkung: keine
 Eigentumsrechtlicher Hinweis:

Gemarkung	Flur	Flurstück
2597	1	11/2
2597	1	14/2
2597	1	17/2
2597	1	17/3
2597	1	44/3
2597	1	49/10
2597	1	49/11
2597	1	49/12
2597	1	49/14
2597	1	49/15
2597	1	49/16
2597	1	51/5
2597	1	54/1
2597	1	57
2597	1	70/28
2597	1	95/4
2597	1	97/3
2597	1	97/4
2597	1	97/5
2597	1	97/6
2597	1	248
2597	2	50/1
2597	2	51
2597	2	52
2597	2	293/27

Als betrieblich-öffentliche Straße nach Prüfung festgestellt und übergeleitet aufgrund des Ratsbeschlusses vom:

gewidmet: TGS eingezogen am: umgestuft am:

Verknüpfung zu anderen Verzeichnissen unter:

von (NK Strasse HausNr.)	nach (NK Strasse HausNr.)	Länge m	fr. Strecke = FS Ortsdf.= OD	Baulast Dritter	Fußwege		unselbständige Radwege		
					einseitig m	beidseitig m	einseitig m	beidseitig m	
375-150	375-142	887,97	FS						
		887,97			0,00	0,00	0,00	0,00	

BESTANDSVERZEICHNIS

(0,00)

(0,00)

Bemerkungen:

angelegt am: 02.08.21

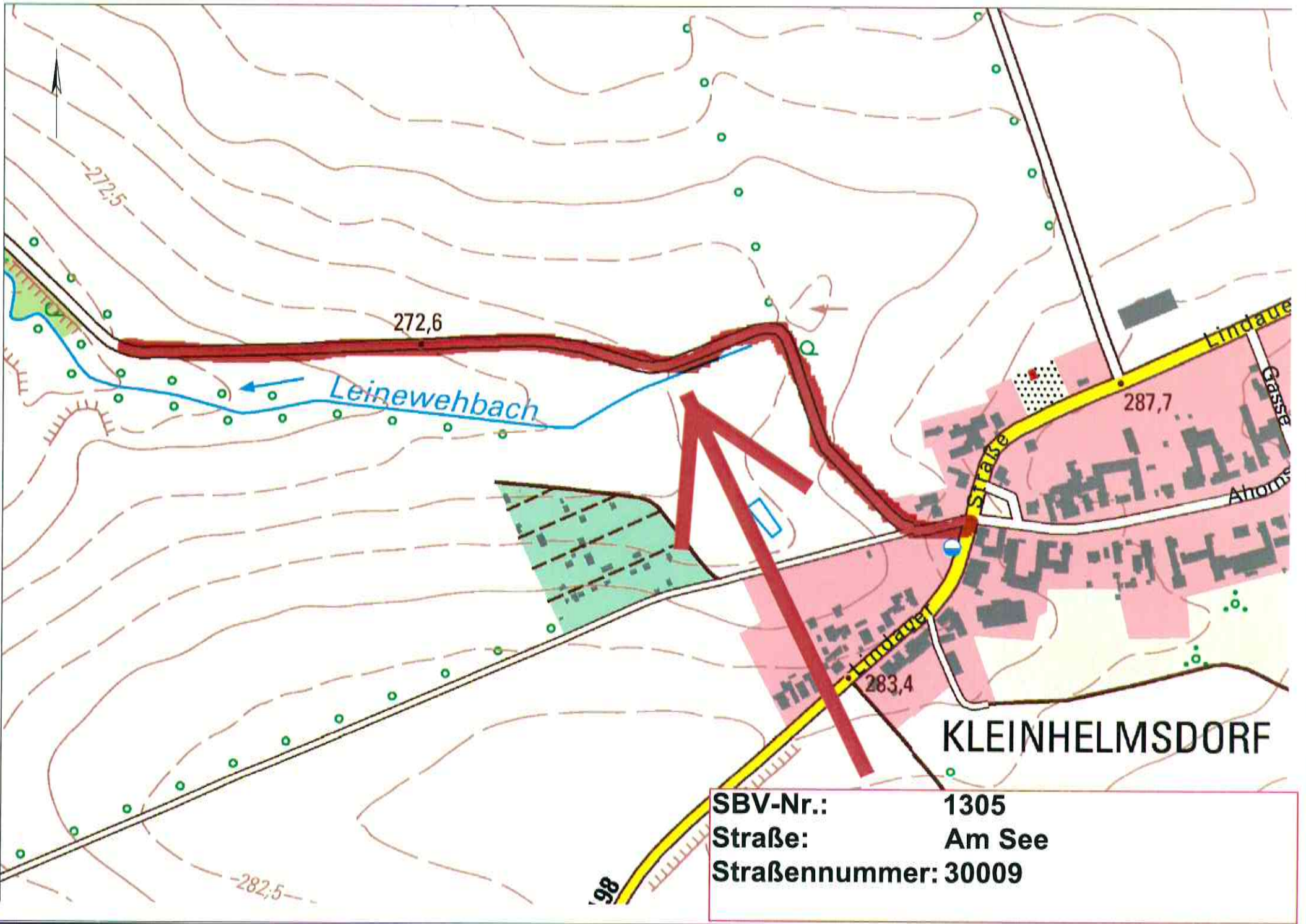
abgeschlossen am:

fortgeführt unter:

Unterschrift: 

Unterschrift:

Unterschrift:



Leinewehbach

272,6

287,7

283,4

KLEINHELMSDORF

SBV-Nr.: 1305
Straße: Am See
Straßennummer: 30009

-272,5-

-282,5-

98

Lincaue

Grasse

Atom



BESTANDSVRZEICHNIS

Verzeichnisblatt-Nr.:	146
Straßenschlüssel-Nr.:	15084375 20004
Str.-Nummerierung:	20004
Straßenklasse:	L

Name des Baulastträgers: **L 198 Land Sachsen-Anhalt
Stadt Osterfeld nur Nebenanlagen**

Bezeichnung der Straße: Gemeinde **Osterfeld** Ortsteil **Roda** Straßenname **Eisenberger Landstraße**

Anfangspunktbezeichnung: **375-165**

Endpunktbezeichnung: **375-204**

Widmungsbeschränkung: keine

Eigentumsrechtlicher Hinweis:

Gemarkung	Flur	Flurstück
2614	3	117
2614	3	118
2614	3	169/1
2614	3	308
2614	4	5
2614	4	93/66

Als betrieblich-öffentliche Straße nach Prüfung festgestellt und übergeleitet aufgrund des Ratsbeschlusses vom:

gewidmet: TGS eingezogen am: umgestuft am:

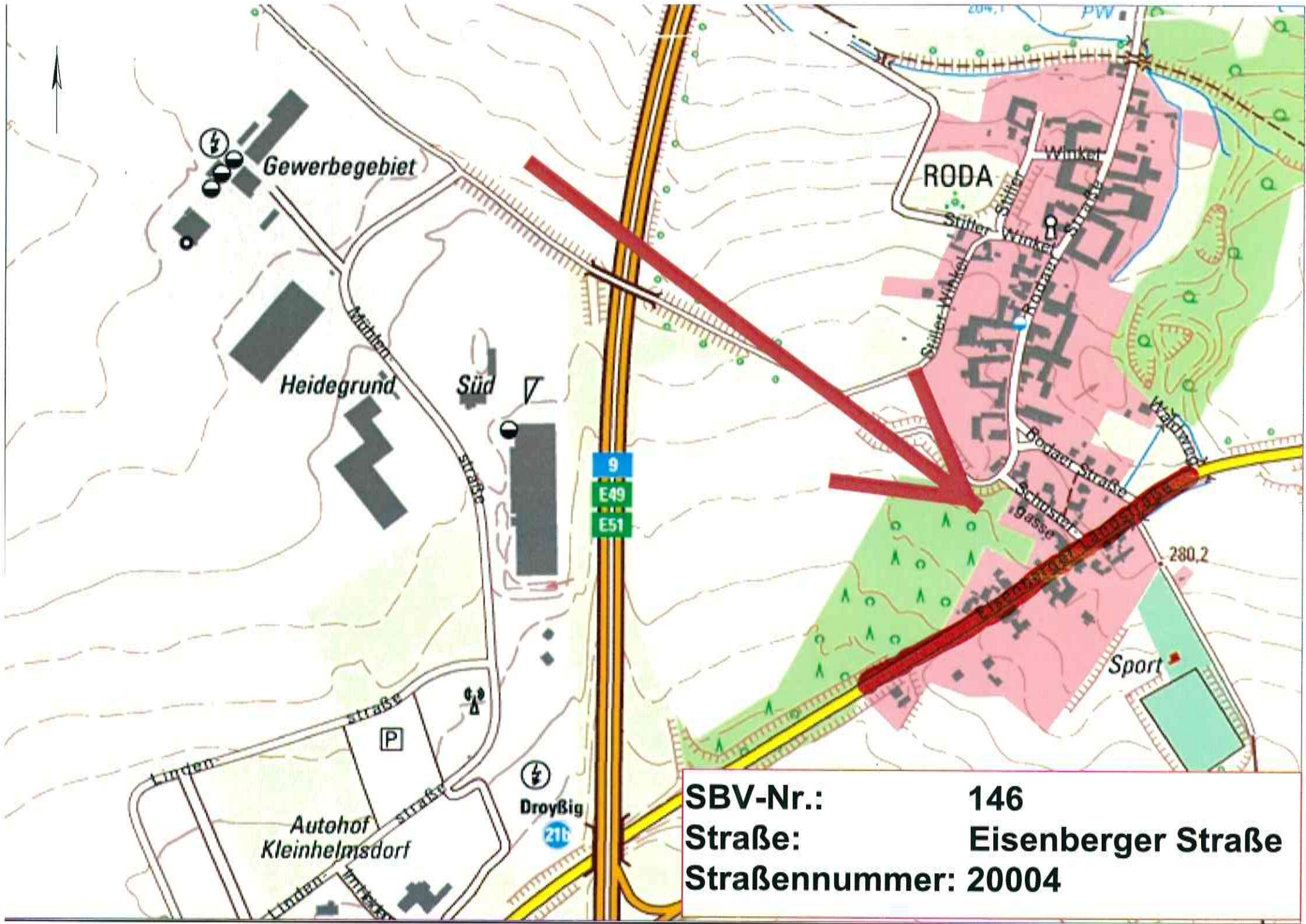
Verknüpfung zu anderen Verzeichnissen unter:

					Fußwege		unselbständige Radwege	
von (NK Strasse HausNr.)	nach (NK Strasse HausNr.)	Länge m	fr. Strecke = FS Ortsdf. = OD	Baulast Dritter	einseitig m	beidseitig m	einseitig m	beidseitig m
375-165 Höhe Zufahrt, Eisenberger Landstraße 16	375-204 Kreuzung mit Waldweg	402,67	OD	L 198 Land Sachsen- Anhalt	358,00			
		402,67			358,00	0,00	0,00	0,00
					(358,00)			(0,00)

Bemerkungen:

angelegt am: 07.08.21 abgeschlossen am: fortgeführt unter:

Unterschrift:  Unterschrift: Unterschrift:



SBV-Nr.:	146
Straße:	Eisenberger Straße
Straßennummer:	20004

BESTANDSVERZEICHNIS

Verzeichnisblatt-Nr.:	148
Straßenschlüssel-Nr.:	15084375 20008
Str.-Nummerierung:	20008
Straßenklasse:	G

Name des Baulasträgers: **Stadt Osterfeld**
 Bezeichnung der Straße: Gemeinde **Osterfeld** Ortsteil **Roda** Straßenname **Mühlenstraße**
 Anfangspunktbezeichnung: **375-200**
 Endpunktbezeichnung: **375-161**
 Widmungsbeschränkung: **keine**
 Eigentumsrechtlicher Hinweis:

Gemarkung	Flur	Flurstück
2597	1	207
2614	3	22/2
2614	3	206
2614	3	208
2614	3	210
2614	3	212
2614	3	214
2614	3	217
2614	3	305

Als betrieblich-öffentliche Straße nach Prüfung festgestellt und übergeleitet aufgrund des Ratsbeschlusses vom:

gewidmet: TGS eingezogen am: umgestuft am:

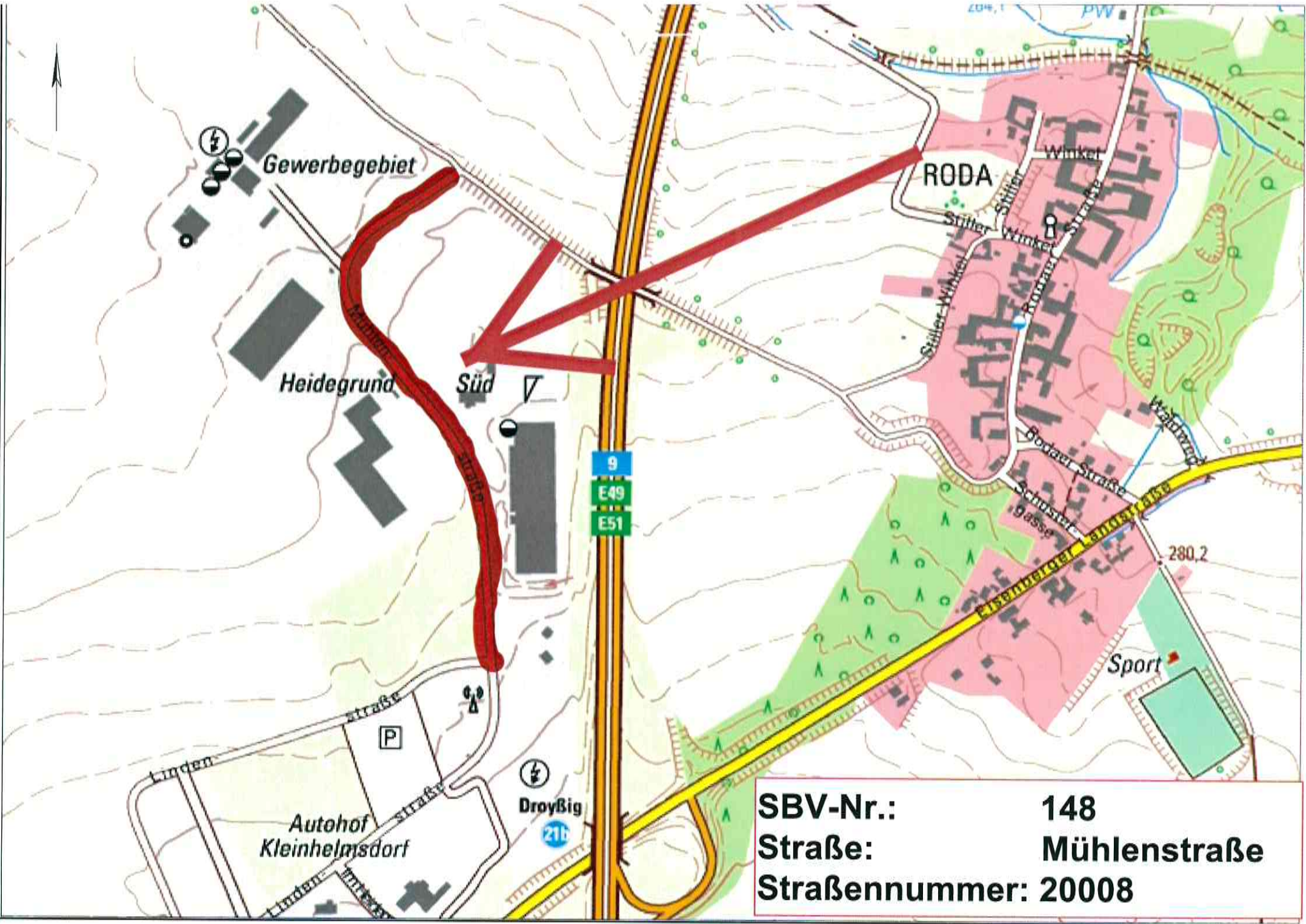
Verknüpfung zu anderen Verzeichnissen unter:

					Fußwege		unselbständige Radwege	
von (NK Strasse HausNr.)	nach (NK Strasse HausNr.)	Länge m	fr. Strecke = FS Ortsdf. = OD	Baulast Dritter	einseitig m	beidseitig m	einseitig m	beidseitig m
375-200 Straßenende/ Kreuzung mit Weg, Grünfläche, Feld	375-161 Kreuzung mit Lindenstraße	666,36						
		666,36			0,00	0,00	0,00	0,00
					(0,00)		(0,00)	

Bemerkungen:

angelegt am: 02.08.21 abgeschlossen am: fortgeführt unter:

Unterschrift:  Unterschrift: Unterschrift:



SBV-Nr.:	148
Straße:	Mühlenstraße
Straßennummer:	20008

BESTANDSVERZEICHNIS

Verzeichnisblatt-Nr.:	149
Straßenschlüssel-Nr.:	15084375 20002
Str.-Nummerierung:	20002
Straßenklasse:	G

Name des Baulastträgers: **Stadt Osterfeld**

Bezeichnung der Straße: Gemeinde Ortsteil Straßenname
Osterfeld Roda Rodaer Straße

Anfangspunktbezeichnung: **375-192**Endpunktbezeichnung: **375-190**

Widmungsbeschränkung: keine

Eigentumsrechtlicher

Hinweis:

Gemarkung	Flur	Flurstück
2614	3	118
2614	3	119/1
2614	3	119/2
2614	3	119/3
2614	3	119/4
2614	3	125/4
2614	3	127/2
2614	3	150/3
2614	3	169/1
2614	3	225
2614	3	226
2614	3	227
2614	3	228
2614	3	245
2614	3	248/161
2614	3	251
2614	3	252
2614	3	253/98
2614	3	292
2614	3	308
2614	3	327/129
2614	3	335/129

Als betrieblich-öffentliche Straße nach Prüfung festgestellt und übergeleitet aufgrund des Ratsbeschlusses vom:

gewidmet: TGS eingezogen am: umgestuft am:

Verknüpfung zu anderen Verzeichnissen unter:

BESTANDSVERZEICHNIS

von (NK Strasse HausNr.)	nach (NK Strasse HausNr.)	Länge m	fr. Strecke = FS Ortsdf.= OD	Baulast Dritter	Fußwege		unselbständige Radwege	
					einseitig m	beidseitig m	einseitig m	beidseitig m
375-192 Kreuzung zwischen Feldweg und Rodaer Straße 23, 24	375-191 Kreuzung zwischen Rodaer Straße 22 und 23	52,87			45,00			
375-191 Kreuzung zwischen Rodaer Straße 22 und 23	375-164 Kreuzung mit Eisenberger Landstraße	154,84			156,00			
375-191 Kreuzung zwischen Rodaer Straße 22 und 23	375-190 Rodaer Straße 1, Kreuzung Zuckerbahn Radweg	444,65			38,00	193,00		
		652,36			239,00	193,00	0,00	0,00
						(432,00)		(0,00)

Bemerkungen:

angelegt am: 02.08.21

abgeschlossen am:

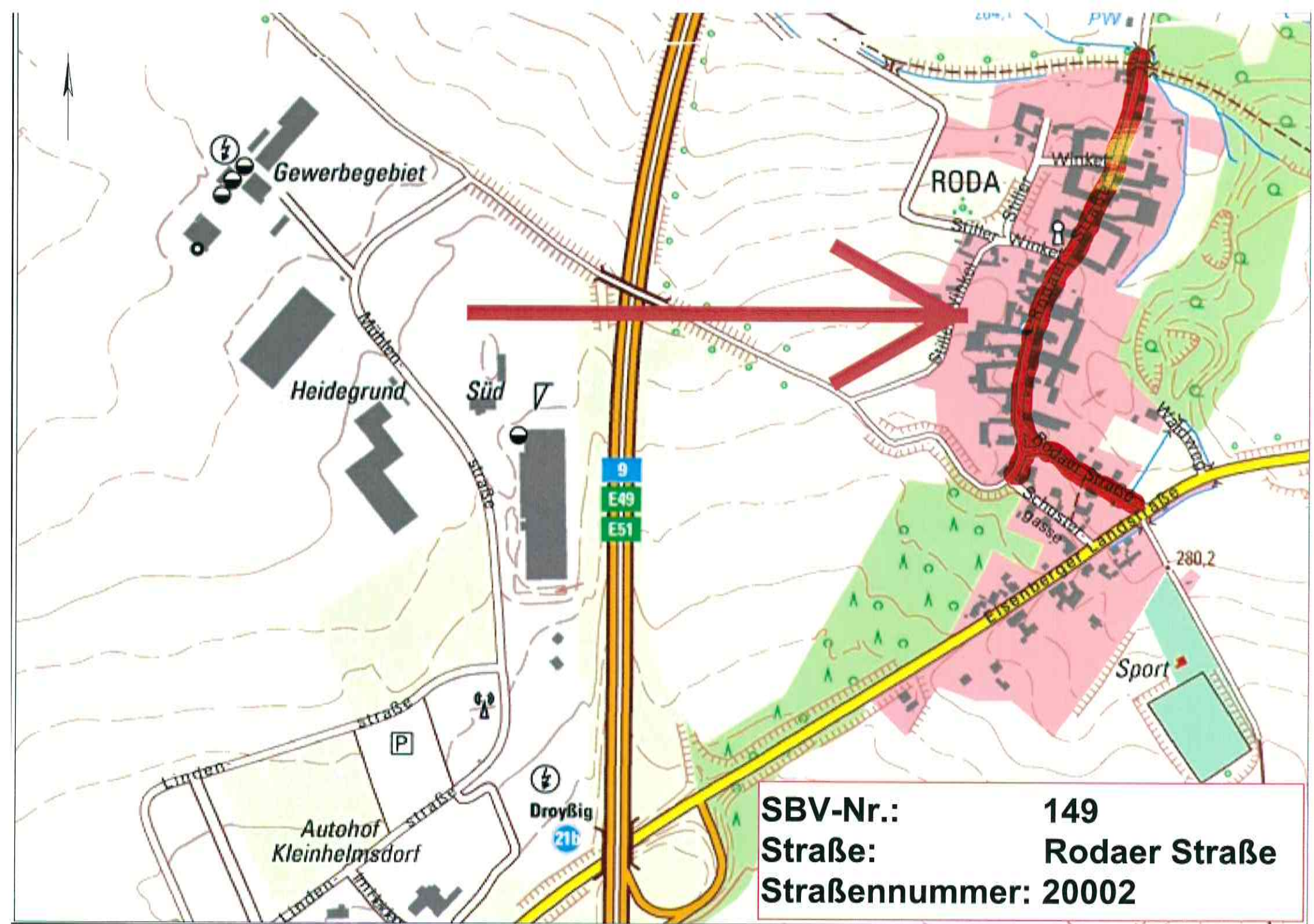
fortgeführt unter:

Unterschrift:



Unterschrift:

Unterschrift:



SBV-Nr.:	149
Straße:	Rodaer Straße
Straßennummer:	20002

BESTANDSVRZEICHNIS

Verzeichnisblatt-Nr.:	150
Straßenschlüssel-Nr.:	15084375 20009
Str.-Nummerierung:	20009
Straßenklasse:	G

Name des Baulastträgers: **Stadt Osterfeld**
 Bezeichnung der Straße: Gemeinde **Osterfeld** Ortsteil **Roda** Straßenname **Schustergasse**
 Anfangspunktbezeichnung: **375-192**
 Endpunktbezeichnung: **375-193**
 Widmungsbeschränkung: keine
 Eigentumsrechtlicher Hinweis:

Gemarkung	Flur	Flurstück
2614	3	128/1
2614	3	129/1
2614	3	131/3
2614	3	150/3
2614	3	172
2614	3	308

Als betrieblich-öffentliche Straße nach Prüfung festgestellt und übergeleitet aufgrund des Ratsbeschlusses vom:

gewidmet: TGS eingezogen am: umgestuft am:

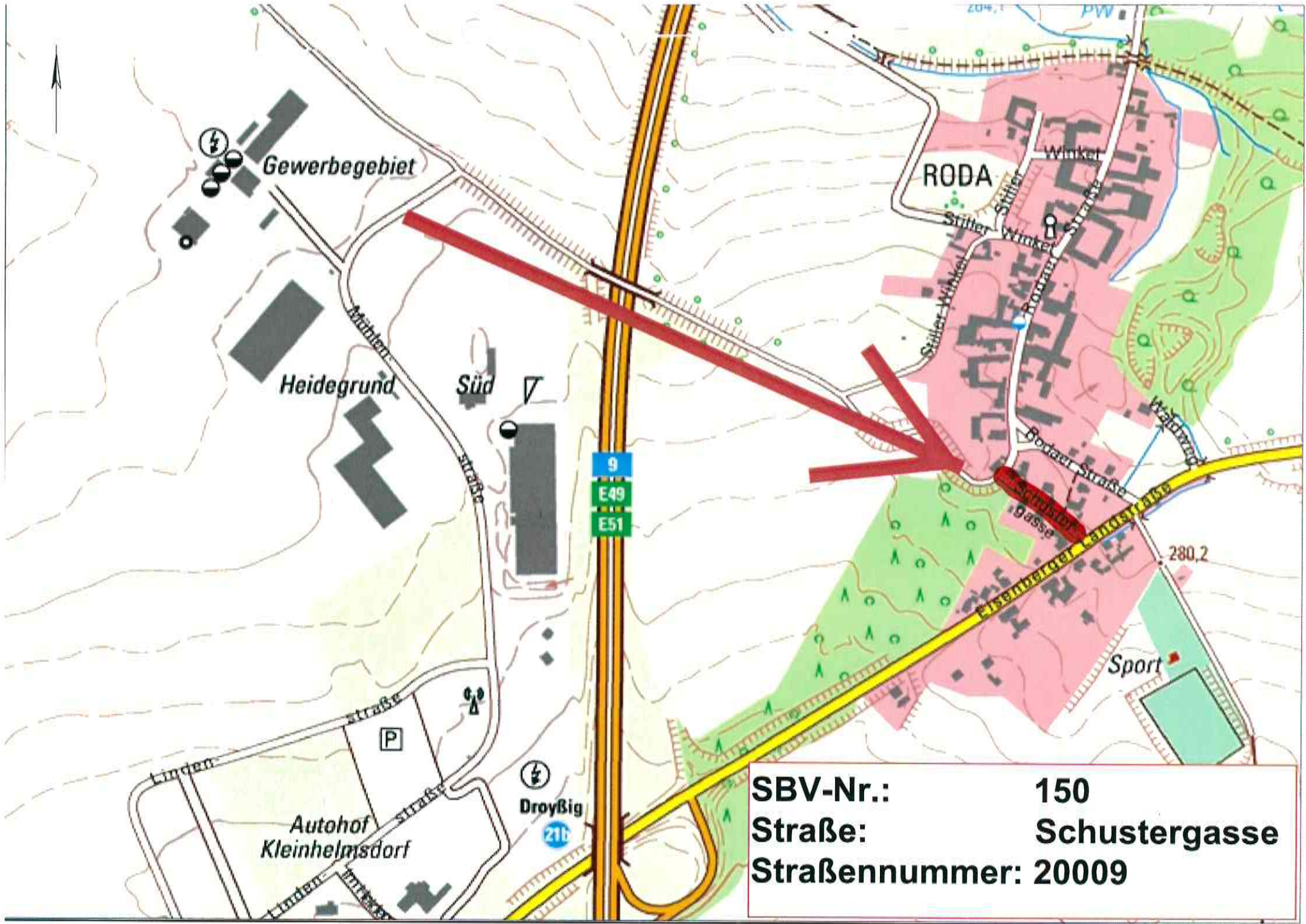
Verknüpfung zu anderen Verzeichnissen unter:

von (NK Strasse HausNr.)	nach (NK Strasse HausNr.)	Länge m	fr. Strecke = FS Ortsdf. = OD	Bulast Dritter	Fußwege		unselbständige Radwege	
					einseitig m	beidseitig m	einseitig m	beidseitig m
375-192 Kreuzung zwischen Feldweg und Rodaer Straße 23, 24	375-193 Kreuzung zwischen Eisenberger Landstraße 2 und 4	122,24						
		122,24			0,00	0,00	0,00	0,00
					(0,00)	(0,00)		

Bemerkungen:

angelegt am: 07.08.21 abgeschlossen am: fortgeführt unter:

Unterschrift:  Unterschrift: Unterschrift:



SBV-Nr.:	150
Straße:	Schustergasse
Straßennummer:	20009

BESTANDSVRZEICHNIS

Verzeichnisblatt-Nr.:	151
Straßenschlüssel-Nr.:	15084375 20010
Str.-Nummerierung:	20010
Straßenklasse:	G

Name des Baulastträgers: **Stadt Osterfeld**
 Bezeichnung der Straße: Gemeinde **Osterfeld** Ortsteil **Roda** Straßenname **Stiller Winkel**
 Anfangspunktbezeichnung: **375-196**
 Endpunktbezeichnung: **375-197**
 Widmungsbeschränkung: keine
 Eigentumsrechtlicher Hinweis:

Gemarkung	Flur	Flurstück
2614	3	73/2
2614	3	73/3
2614	3	89/1
2614	3	125/5
2614	3	150/3
2614	3	202/160
2614	3	232
2614	3	233
2614	3	236
2614	3	237
2614	3	237/159
2614	3	238
2614	3	240
2614	3	248/161

Als betrieblich-öffentliche Straße nach Prüfung festgestellt und übergeleitet aufgrund des Ratsbeschlusses vom:

gewidmet: TGS eingezogen am: umgestuft am:

Verknüpfung zu anderen Verzeichnissen unter:

von (NK Strasse HausNr.)	nach (NK Strasse HausNr.)	Länge m	fr. Strecke = FS Ortsdf.= OD	Baulast Dritter	Fußwege		unselbständige Radwege	
					einseitig m	beidseitig m	einseitig m	beidseitig m
375-196 Gabelung der Straße außerhalb	375-194 Kreuzung, Rodaer Straße 10	346,62			89,00			
375-199 Kreuzung, nahe Stiller Winkel 3	375-197 Sackgasse, Stiller Winkel 5, 6	146,58			35,00			
375-198 Kreuzung, Stiller Winkel 4	375-195 Kreuzung, Rodaer Straße 6	88,36						
		581,56			124,00	0,00	0,00	0,00
					(124,00)		(0,00)	

BESTANDSVERZEICHNIS

Bemerkungen:

angelegt am: 02.08.21

abgeschlossen am:

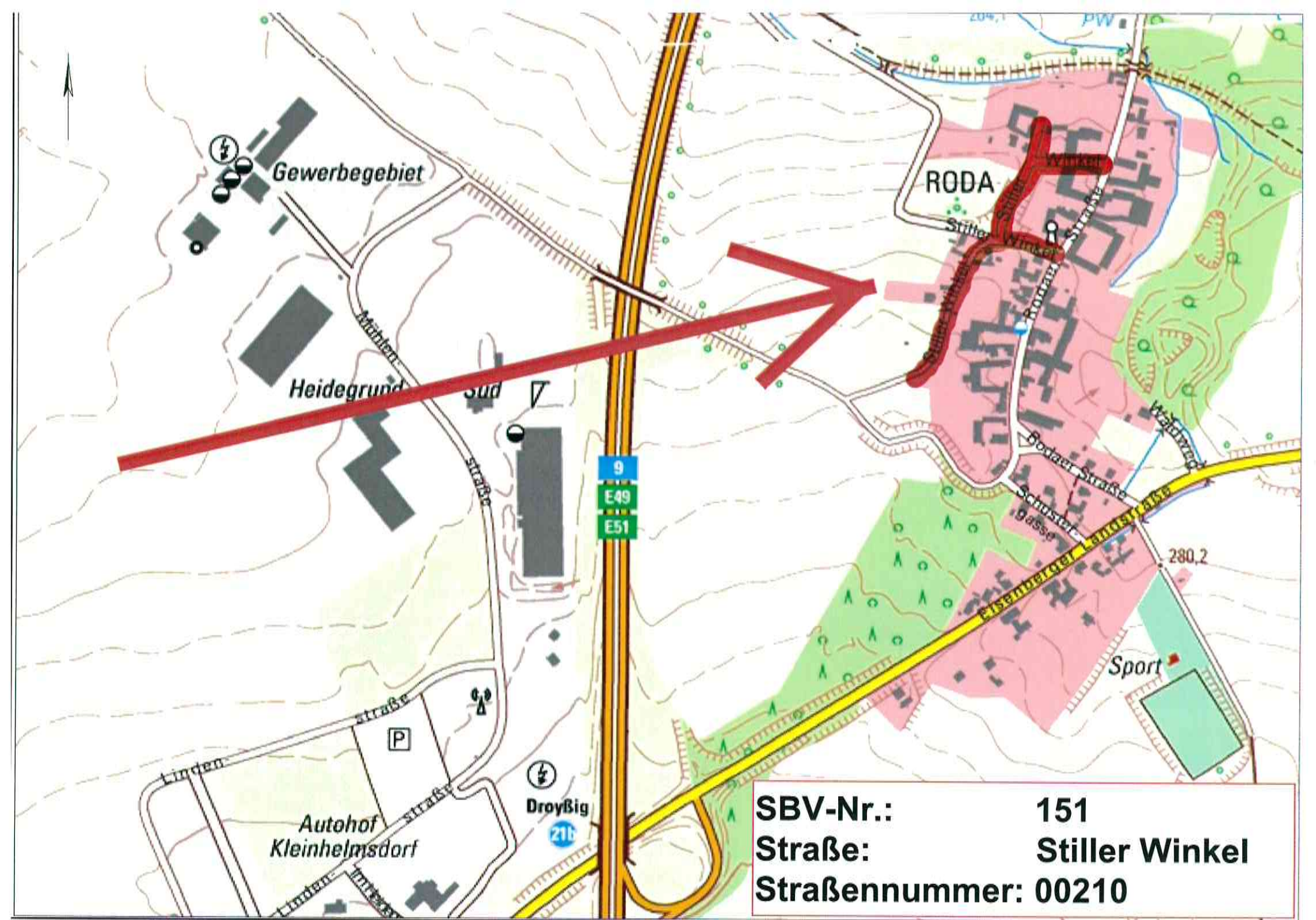
fortgeführt unter:

Unterschrift:



Unterschrift:

Unterschrift:



SBV-Nr.:	151
Straße:	Stiller Winkel
Straßenummer:	00210

BESTANDSVRZEICHNIS

Verzeichnisblatt-Nr.:	989
Straßenschlüssel-Nr.:	15084375 LWB Roda3
Str.-Nummerierung:	LWB Roda3
Straßenklasse:	S

Name des Baulastträgers: **Stadt Osterfeld**Bezeichnung der Straße: Gemeinde **Osterfeld** Ortsteil **Roda** Straßenname **LWB Roda 03**Anfangspunktbezeichnung: **375-201**Endpunktbezeichnung: **375-078**Widmungsbeschränkung: **keine**

Eigentumsrechtlicher

Hinweis:

Gemarkung	Flur	Flurstück
2614	3	67/1
2614	3	147
2614	3	149/2
2614	3	157
2614	3	190
2614	3	237/159
2614	3	239
2614	3	285
2614	3	286
2614	3	301

Als betrieblich-öffentliche Straße nach Prüfung festgestellt und übergeleitet aufgrund des Ratsbeschlusses vom:

gewidmet: TGS

eingezogen am:

umgestuft am:

Verknüpfung zu anderen Verzeichnissen unter:

					Fußwege		unselbständige Radwege	
von (NK Strasse HausNr.)	nach (NK Strasse HausNr.)	Länge m	fr. Strecke = FS Ortsdf. = OD	Baulast Dritter	einseitig m	beidseitig m	einseitig m	beidseitig m
375-201	375-078	612,61	FS					
		612,61			0,00	0,00	0,00	0,00
					(0,00)		(0,00)	

Bemerkungen:

angelegt am: 02.08.21

abgeschlossen am:

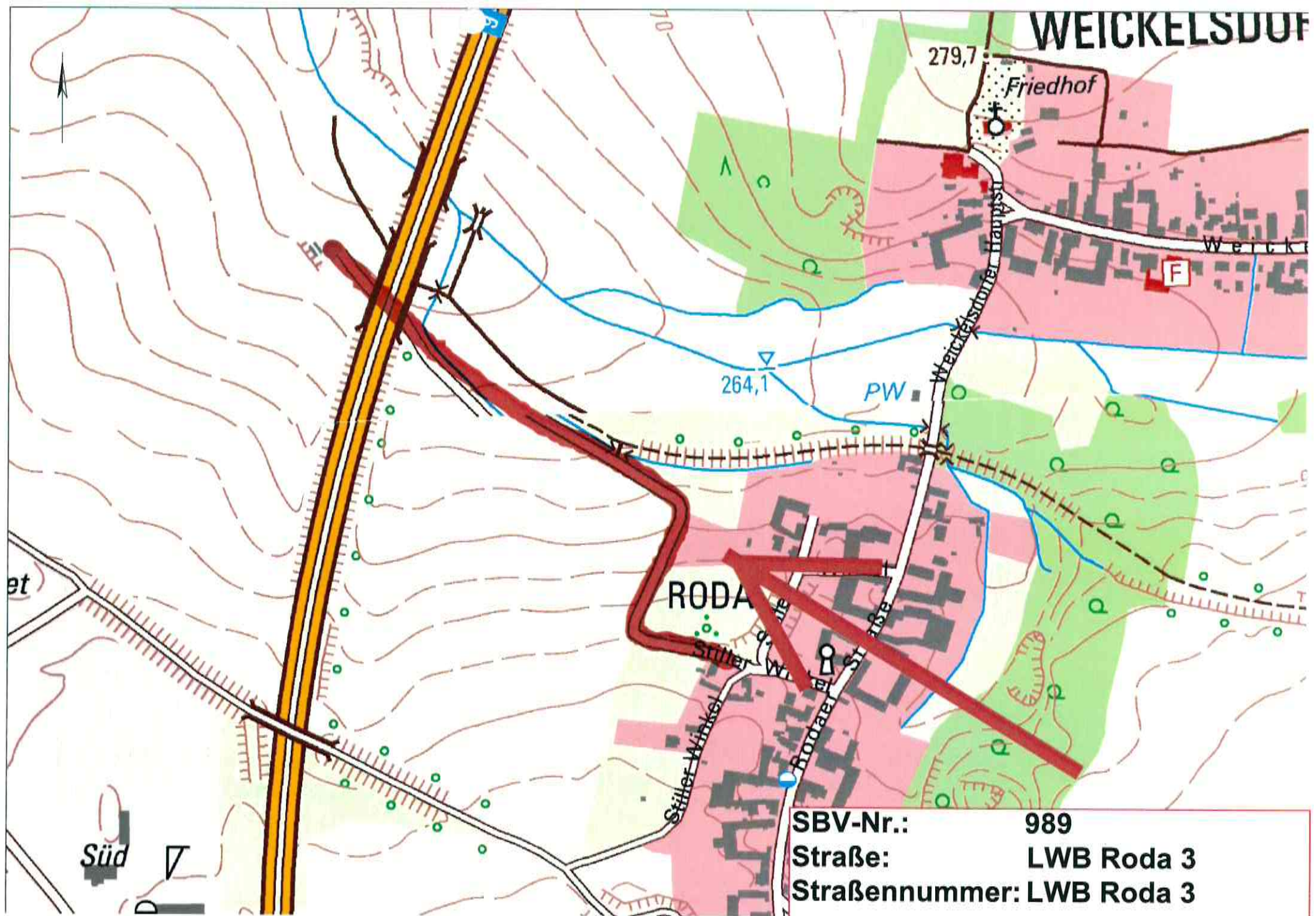
fortgeführt unter:

Unterschrift:



Unterschrift:

Unterschrift:



WEICKELSDORF

Friedhof

279,7

264,1

PW

RODA

Stiller Winkel

Stiller Winkel

Rodaer Straße

Weickelsdorfer Hauptstr.

Weickelsdorfer Hauptstr.

F

Süd

SBV-Nr.: 989
Straße: LWB Roda 3
Straßennummer: LWB Roda 3

BESTANDSVRZEICHNIS

Verzeichnisblatt-Nr.:	153
Straßenschlüssel-Nr.:	15084375 50001
Str.-Nummerierung:	50001
Straßenklasse:	S

Name des Baulastträgers: **Stadt Osterfeld**
 Bezeichnung der Straße: Gemeinde **Osterfeld** Ortsteil **Waldau** Straßenname **Bahnhofsweg**
 Anfangspunktbezeichnung: **375-226**
 Endpunktbezeichnung: **375-255**
 Widmungsbeschränkung: keine
 Eigentumsrechtlicher Hinweis:

Gemarkung	Flur	Flurstück
2613	1	98
2613	2	2/6
2613	2	2/10
2613	2	15/1
2613	2	273/5
2614	1	60
2614	1	65/44
2614	1	72/41
2614	1	75/41
2614	1	79/40
2614	1	80/44

Als betrieblich-öffentliche Straße nach Prüfung festgestellt und übergeleitet aufgrund des Ratsbeschlusses vom:

gewidmet: TGS eingezogen am: umgestuft am:

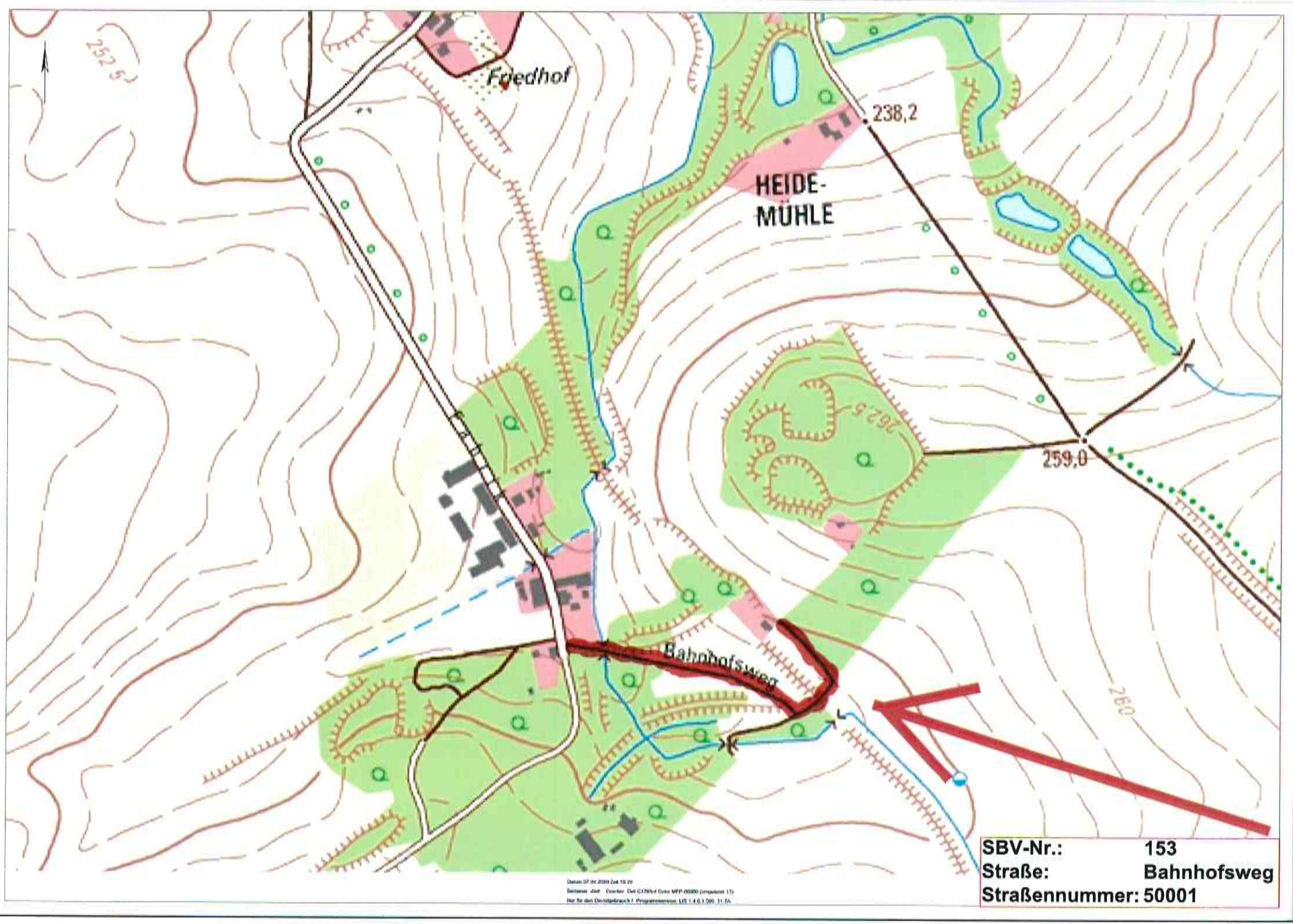
Verknüpfung zu anderen Verzeichnissen unter:

					Fußwege		unselbständige Radwege	
von (NK Strasse HausNr.)	nach (NK Strasse HausNr.)	Länge m	fr. Strecke = FS Ortsdf. = OD	Baulast Dritter	einseitig m	beidseitig m	einseitig m	beidseitig m
375-226 Kreuzung, Fabrik 6	375-255 hinter Zuckerbahn- Radweg, Bahnhofsweg 1	363,35						
		363,35			0,00	0,00	0,00	0,00
					(0,00)		(0,00)	

Bemerkungen:

angelegt am: *02.08.21* abgeschlossen am: fortgeführt unter:

Unterschrift: *AS* Unterschrift: Unterschrift:



SBV-Nr.: 153
Straße: Bahnhofsweg
Straßennummer: 50001

Datum: 07.04.2009 Zeit: 10:29
Benutzer: jstl - C:\Users\jstl\Desktop\GIS\Map\00000 (komplett) 1)
Map für den Dienstgebrauch 1. Programmversion: US 1.4.6.1.209, 11.76

BESTANDSVERZEICHNIS

Verzeichnisblatt-Nr.:	154
Straßenschlüssel-Nr.:	15084375 50003
Str.-Nummerierung:	50003
Straßenklasse:	G

Name des Baulastträgers: **Stadt Osterfeld**
 Bezeichnung der Straße: **Gemeinde Osterfeld Ortsteil Waldau Straßenname Fabrik**
 Anfangspunktbezeichnung: **375-224**
 Endpunktbezeichnung: **375-226**
 Widmungsbeschränkung: **keine**
 Eigentumsrechtlicher Hinweis:

Gemarkung	Flur	Flurstück
2613	1	67
2613	1	68
2613	1	71/5
2613	1	98
2613	1	351/75
2613	2	15/1
2613	2	19/1
2613	2	24/1
2613	2	72/3
2613	2	161
2613	2	311/31
2613	2	314/72
2613	2	434/22

Als betrieblich-öffentliche Straße nach Prüfung festgestellt und übergeleitet aufgrund des Ratsbeschlusses vom:

gewidmet: TGS eingezogen am: umgestuft am:

Verknüpfung zu anderen Verzeichnissen unter:

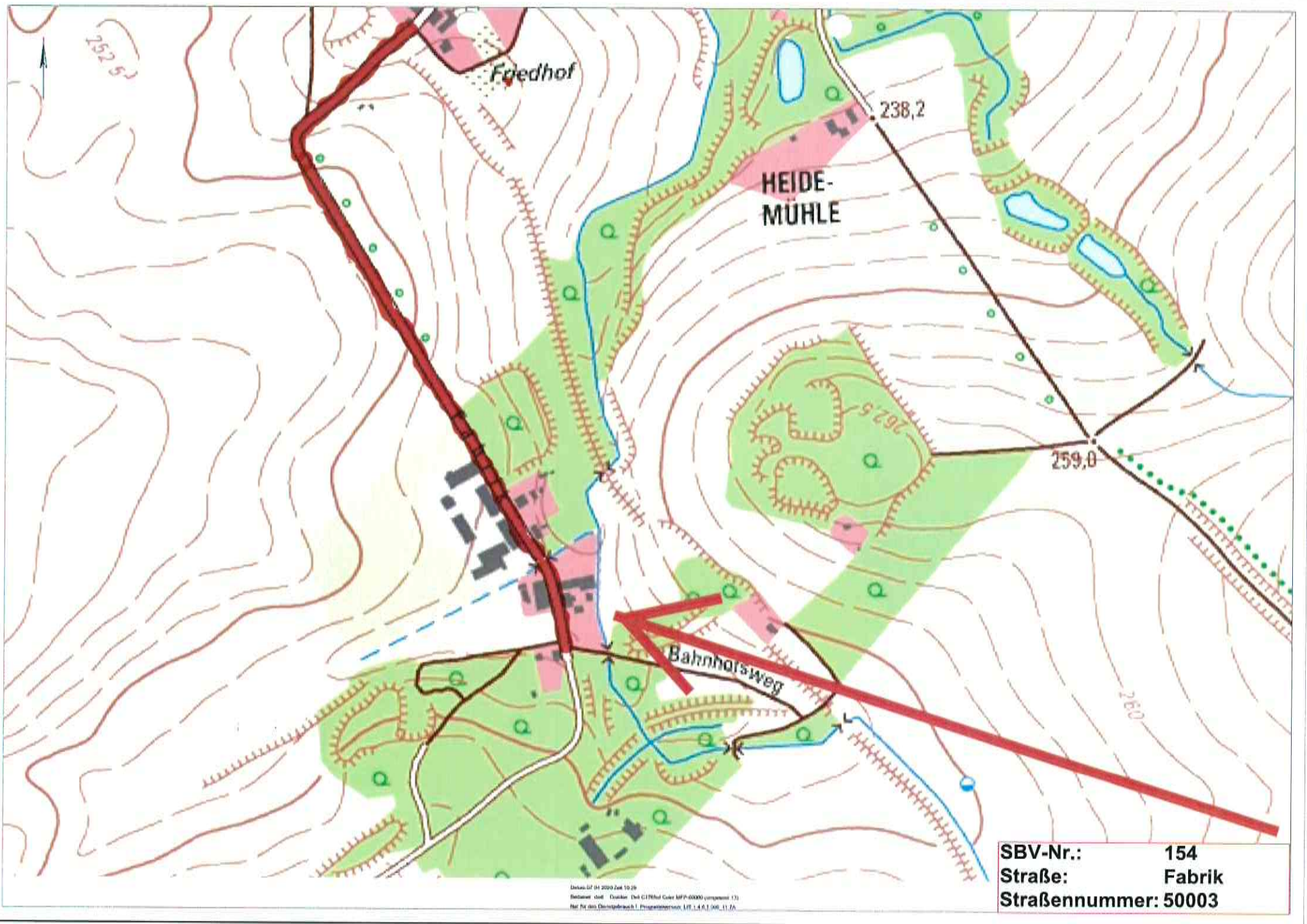
		Länge m	fr. Strecke = FS Ortsdf. = OD	Baulast Dritter	Fußwege		unselbständige Radwege	
von (NK Strasse HausNr.)	nach (NK Strasse HausNr.)				einseitig m	beidseitig m	einseitig m	beidseitig m
375-224 Kreuzung, nahe Waldauer Oberdorf 18, 19	375-226 Kreuzung, Fabrik 6	715,83						
		715,83			0,00	0,00	0,00	0,00
					(0,00)		(0,00)	

Bemerkungen:

angelegt am: 02.08.21 abgeschlossen am: fortgeführt unter:

Unterschrift:  Unterschrift: Unterschrift:

BESTANDSVERZEICHNIS



SBV-Nr.: 154
Straße: Fabrik
Straßennummer: 50003

Datum: 07.01.2020 Zeit: 10:29
Rechner: dms Desktop - DMS C:\Programme\MapInfo\MapInfo\MapInfo.exe
Map-Info-Druck-Programmversion: 14.1.4.1.06.11.20

BESTANDSVRZEICHNIS

Verzeichnisblatt-Nr.:	155
Straßenschlüssel-Nr.:	15084375 50004
Str.-Nummerierung:	50004
Straßenklasse:	S

Name des Baulastträgers: **Stadt Osterfeld**

Bezeichnung der Straße: Gemeinde **Osterfeld** Ortsteil **Waldau** Straßenname **Feldgasse**

Anfangspunktbezeichnung: **375-230**

Endpunktbezeichnung: **375-229**

Widmungsbeschränkung: keine

Eigentumsrechtlicher Hinweis:

Gemarkung	Flur	Flurstück
2613	1	281/83
2613	1	283/37

Als betrieblich-öffentliche Straße nach Prüfung festgestellt und übergeleitet aufgrund des Ratsbeschlusses vom:

gewidmet: TGS eingezogen am: umgestuft am:

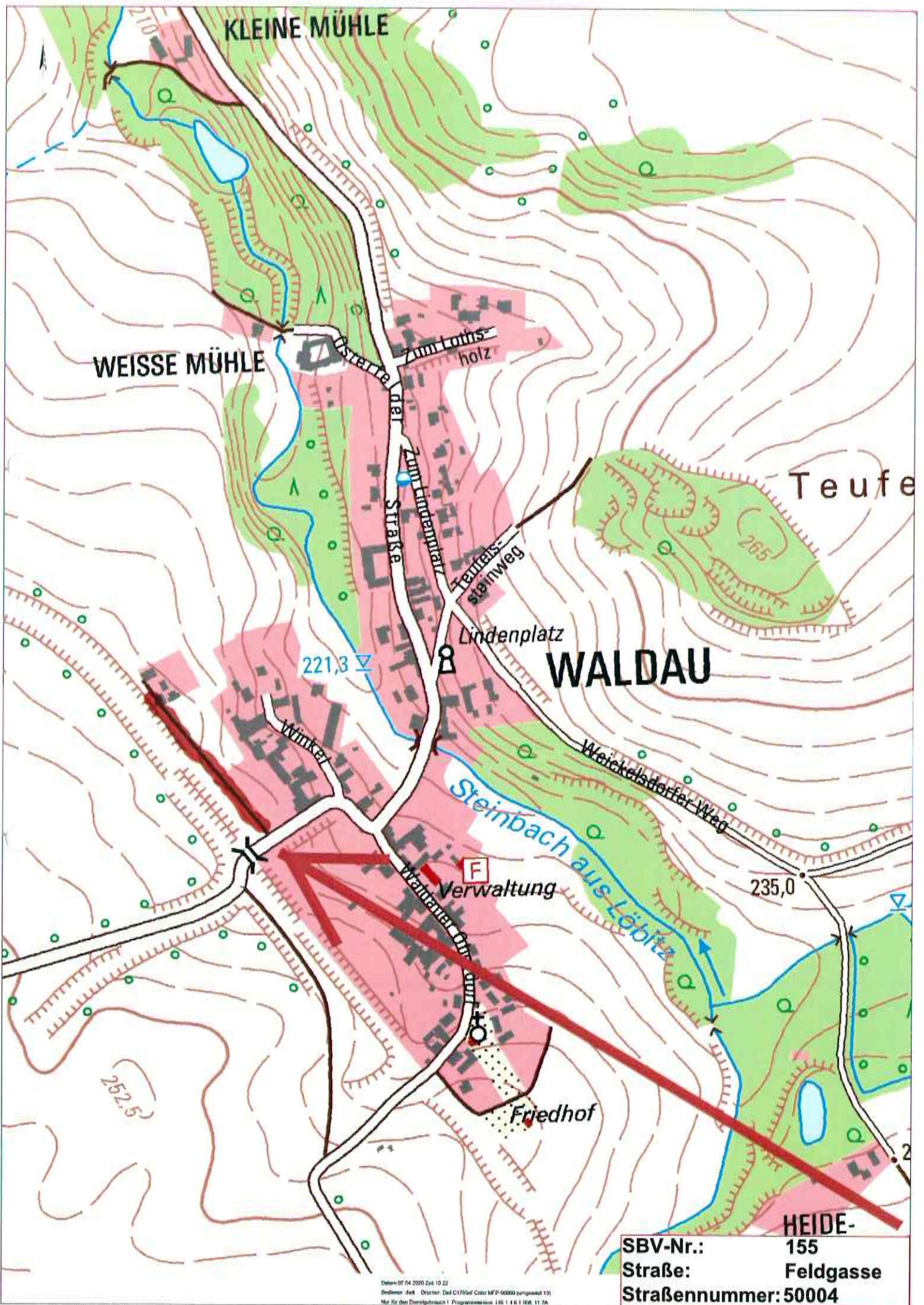
Verknüpfung zu anderen Verzeichnissen unter:

von (NK Strasse HausNr.)	nach (NK Strasse HausNr.)	Länge m	fr. Strecke = FS Ortsdf.= OD	Baulast Dritter	Fußwege		unselbständige Radwege	
					einseitig m	beidseitig m	einseitig m	beidseitig m
375-230 Sackgasse, Feldgasse 1	375-229 Weggabelung bei Zuckerbahn- Radweg	177,84						
		177,84			0,00	0,00	0,00	0,00
					(0,00)		(0,00)	

Bemerkungen:

angelegt am: 02.08.21 abgeschlossen am: fortgeführt unter:

Unterschrift:  Unterschrift: Unterschrift:



SBV-Nr.: 155
Straße: Feldgasse
Straßennummer: 50004

Datum: 07.04.2020 Zeit: 10:22
 Drucker: deth Drucker: Dtd C:\1750\Gf_Cons\MFP-60000_pungus\ac 131
 Nur für den Dienstgebrauch | Programmversion: 1.06.1.4.6.1.06.11.26.

BESTANDSVRZEICHNIS

Verzeichnisblatt-Nr.:	156
Straßenschlüssel-Nr.:	15084375 50008
Str.-Nummerierung:	50008
Straßenklasse:	G

Name des Baulastträgers: **Stadt Osterfeld**
 Bezeichnung der Straße: Gemeinde **Osterfeld** Ortsteil **Waldau** Straßenname **Lindenplatz**
 Anfangspunktbezeichnung: **375-258**
 Endpunktbezeichnung: **375-259**
 Widmungsbeschränkung: **keine**
 Eigentumsrechtlicher Hinweis:

Gemarkung	Flur	Flurstück
2613	2	124/1
2613	2	158/132

Als betrieblich-öffentliche Straße nach Prüfung festgestellt und übergeleitet aufgrund des Ratsbeschlusses vom:

gewidmet: TGS eingezogen am: umgestuft am:

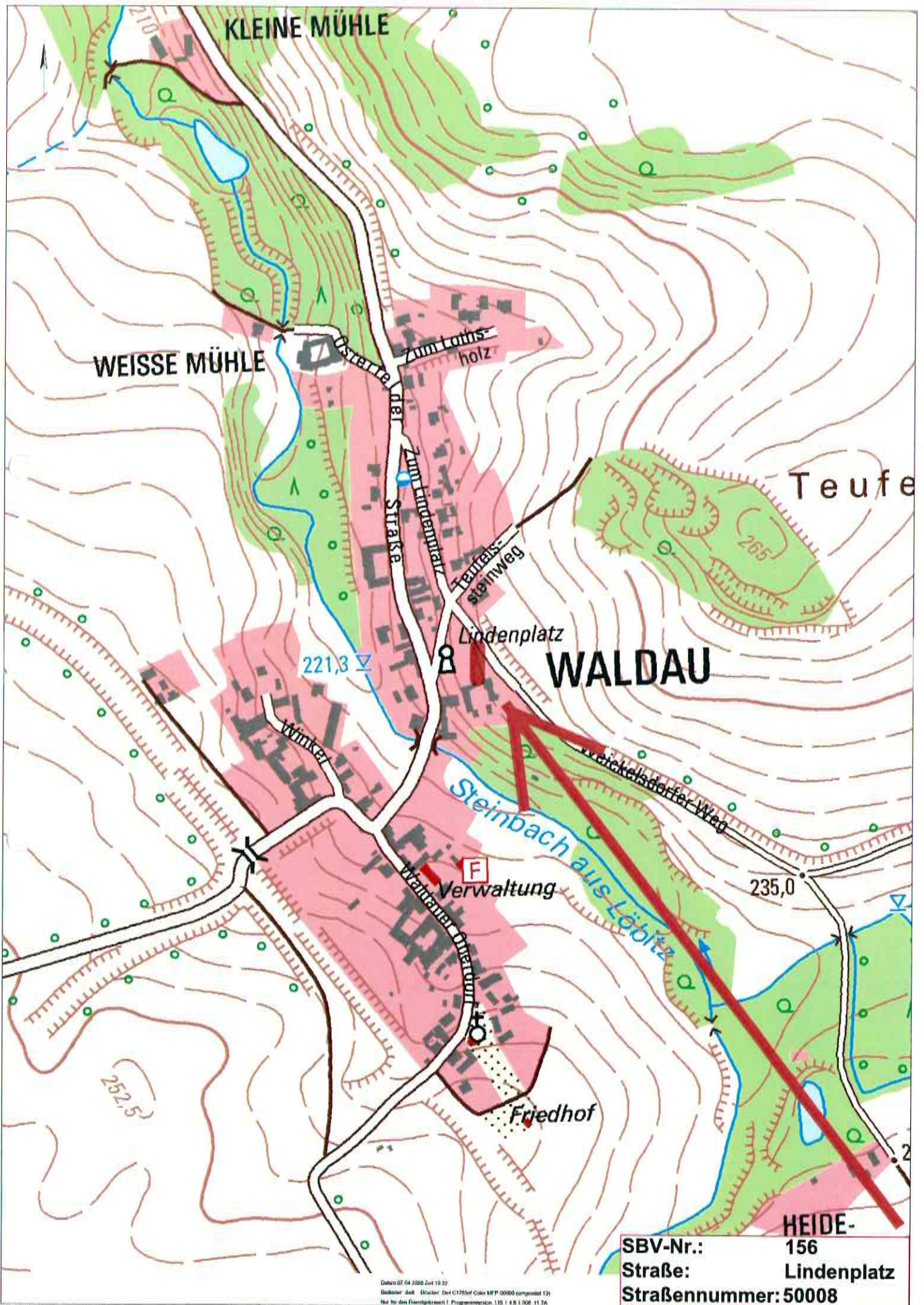
Verknüpfung zu anderen Verzeichnissen unter:

					Fußwege		unselbständige Radwege	
von (NK Strasse HausNr.)	nach (NK Strasse HausNr.)	Länge m	fr. Strecke = FS Ortsdf. = OD	Baulast Dritter	einseitig m	beidseitig m	einseitig m	beidseitig m
375-258 Sackgasse, Zufahrt Grundstück, Lindenplatz 1	375-259 Kreuzung in Richtung Lindenplatz	37,71						
		37,71			0,00	0,00	0,00	0,00
					(0,00)		(0,00)	

Bemerkungen:

angelegt am: *02.08.21* abgeschlossen am: fortgeführt unter:

Unterschrift:  Unterschrift: Unterschrift:



SBV-Nr.: 156
 Straße: Lindenplatz
 Straßennummer: 50008

BESTANDSVRZEICHNIS

Verzeichnisblatt-Nr.:	158
Straßenschlüssel-Nr.:	15084375 50014
Str.-Nummerierung:	50014
Straßenklasse:	G

Name des Baulastträgers: **Stadt Osterfeld**Bezeichnung der Straße: Gemeinde **Osterfeld** Ortsteil **Waldau** Straßenname **Teufelsteinweg**Anfangspunktbezeichnung: **375-214**Endpunktbezeichnung: **375-215**

Widmungsbeschränkung: keine

Eigentumsrechtlicher

Hinweis:

Gemarkung	Flur	Flurstück
2613	2	124/1
2613	2	131/8
2613	2	169
2613	2	172

Als betrieblich-öffentliche Straße nach Prüfung festgestellt und übergeleitet aufgrund des Ratsbeschlusses vom:

gewidmet: TGS

eingezogen am:

umgestuft am:

Verknüpfung zu anderen Verzeichnissen unter:

					Fußwege		unselbständige Radwege	
von (NK Strasse HausNr.)	nach (NK Strasse HausNr.)	Länge m	fr. Strecke = FS Ortsdf. = OD	Baulast Dritter	einseitig m	beidseitig m	einseitig m	beidseitig m
375-214 Kreuzung, Teufelsteinweg 1	375-215 Straßenende, Feldweg	175,98						
		175,98			0,00	0,00	0,00	0,00
					(0,00)		(0,00)	

Bemerkungen:

angelegt am: 02.08.21

abgeschlossen am:

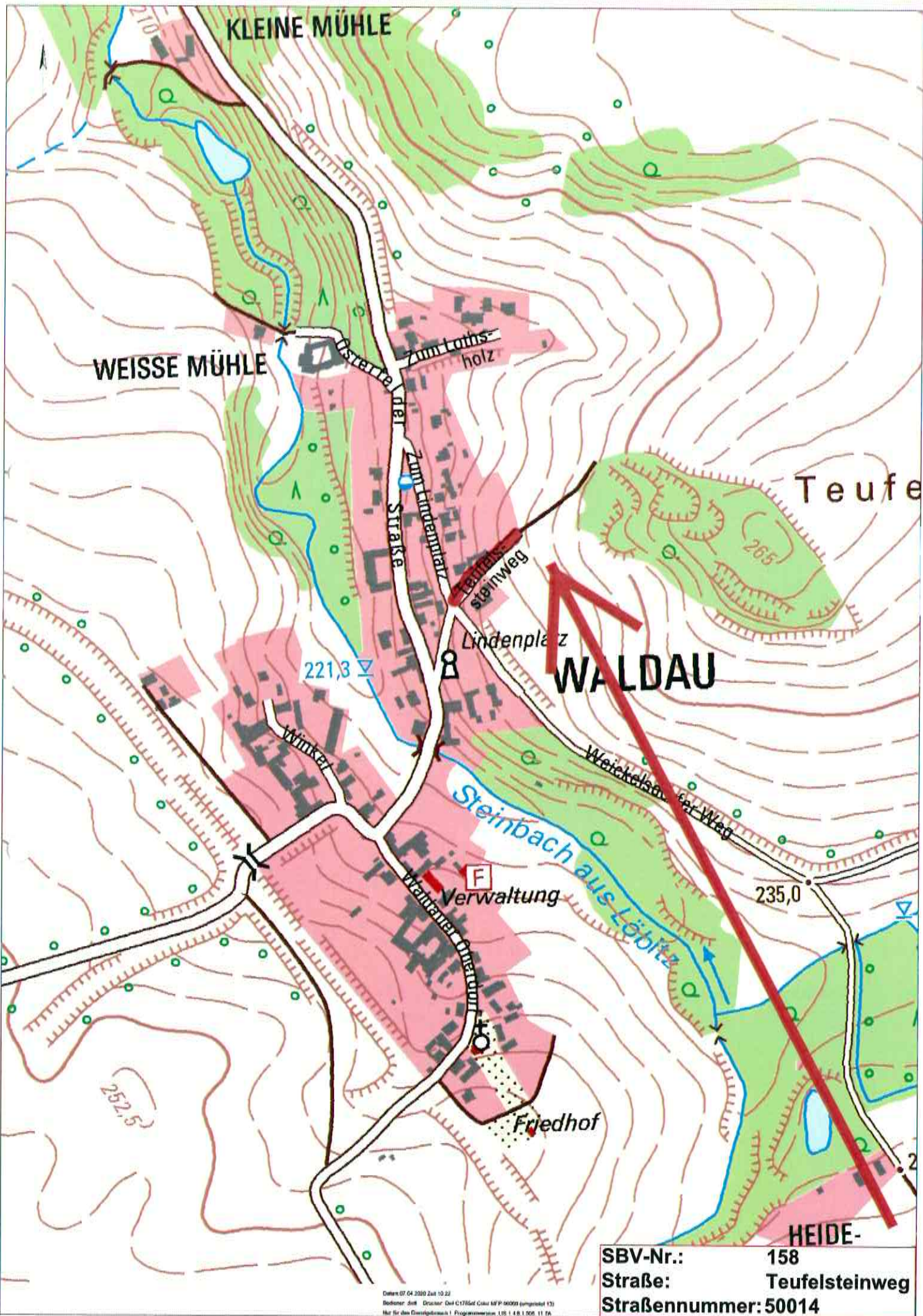
fortgeführt unter:

Unterschrift:



Unterschrift:

Unterschrift:



SBV-Nr.: 158
Straße: Teufelsteinweg
Straßennummer: 50014

Datum: 07.04.2000 Zeit: 10:22
 Bodener: Soff Drucker: Dink C1706d Color HP P 90000 (compressed 13)
 Map for this Dienstprogramm 1 Programmversion: 1.05.1.4.8.1.205.11.7A

BESTANDSVERZEICHNIS

Verzeichnisblatt-Nr.:	159
Straßenschlüssel-Nr.:	15084375 50009
Str.-Nummerierung:	50009
Straßenklasse:	G

Name des Baulastträgers: **Stadt Osterfeld**

Bezeichnung der Straße: Gemeinde **Osterfeld** Ortsteil **Waldau** Straßenname **Waldauer Oberdorf**

Anfangspunktbezeichnung: **375-225**Endpunktbezeichnung: **375-135**

Widmungsbeschränkung: keine

Eigentumsrechtlicher

Hinweis:

Gemarkung	Flur	Flurstück
2613	2	31/1
2613	2	37/1
2613	2	37/2
2613	2	52/1
2613	2	54/1
2613	2	59/2
2613	2	72/3
2613	2	74/2
2613	2	74/3
2613	2	80/1
2613	2	161
2613	2	165
2613	2	301/29
2613	2	303/29
2613	2	304/38
2613	2	311/31
2613	2	317/73
2613	2	320/75
2613	2	424/35
2613	2	425/35

Als betrieblich-öffentliche Straße nach Prüfung festgestellt und übergeleitet aufgrund des Ratsbeschlusses vom:

gewidmet: TGS eingezogen am: umgestuft am:

Verknüpfung zu anderen Verzeichnissen unter:

BESTANDSVERZEICHNIS

von (NK Strasse HausNr.)	nach (NK Strasse HausNr.)	Länge m	fr. Strecke = FS Ortsdf.= OD	Baulast Dritter	Fußwege		unselbständige Radwege	
					einseitig m	beidseitig m	einseitig m	beidseitig m
375-224 Kreuzung, Waldauer Oberdorf 18, 19	375-135 Unterhalb Waldauer Oberdorf 17, Feldweg/ Sackgasse	184,24						
375-224 Kreuzung, Waldauer Oberdorf 18, 19	375-225 Kreuzung mit Osterfelder Straße	271,53			82,00	132,00		
		455,77			82,00	132,00	0,00	0,00
					(214,00)			(0,00)

Bemerkungen:

angelegt am: 02.08.21

abgeschlossen am:

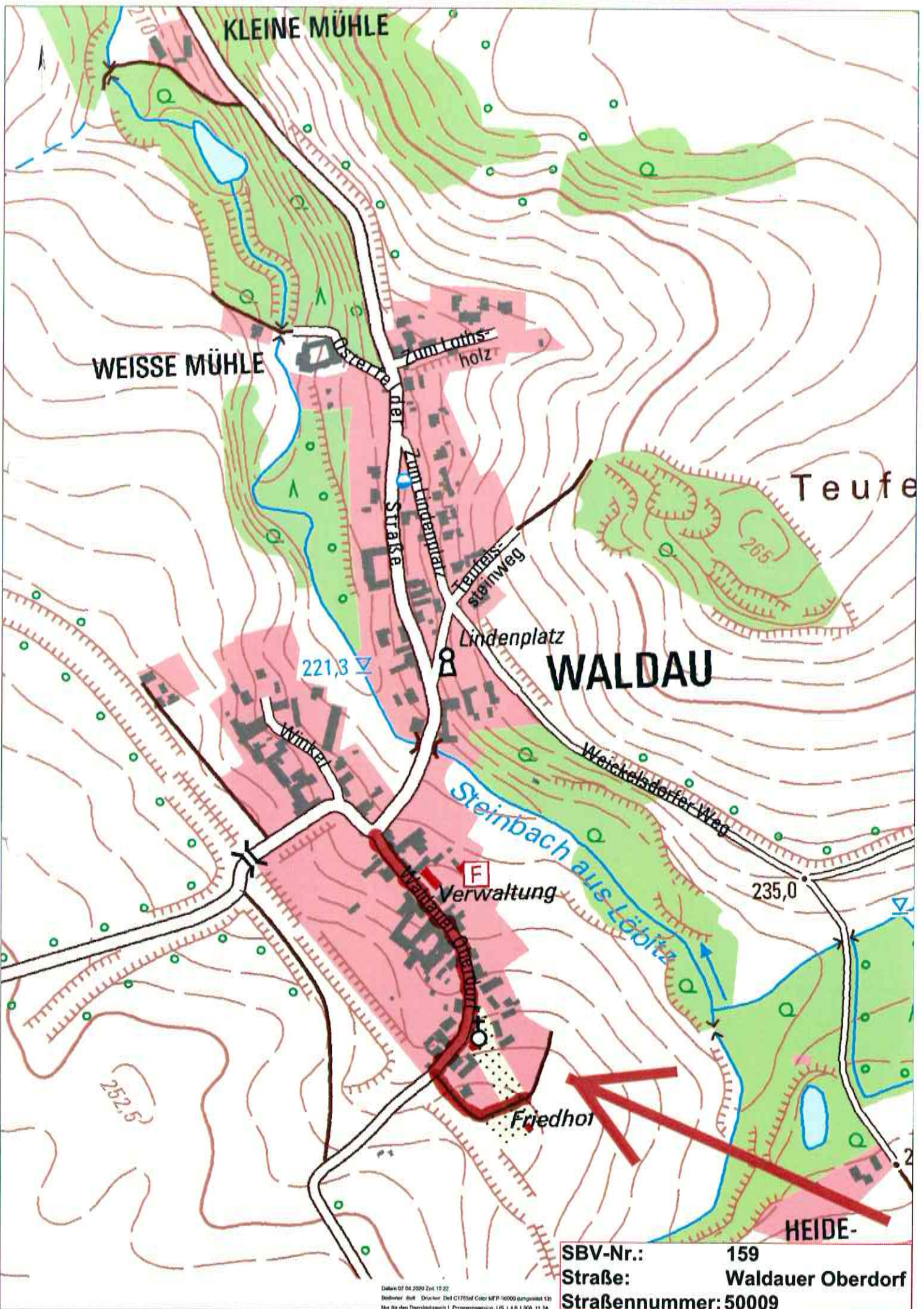
fortgeführt unter:

Unterschrift:



Unterschrift:

Unterschrift:



BESTANDSVERZEICHNIS

Verzeichnisblatt-Nr.:	160
Straßenschlüssel-Nr.:	15084375 50016
Str.-Nummerierung:	50016
Straßenklasse:	S

Name des Baulastträgers: **Stadt Osterfeld**
 Bezeichnung der Straße: Gemeinde **Osterfeld** Ortsteil **Waldau** Straßenname **Weickelsdorfer Weg**
 Anfangspunktbezeichnung: **375-214**
 Endpunktbezeichnung: **375-213**
 Widmungsbeschränkung: keine
 Eigentumsrechtlicher Hinweis:

Gemarkung	Flur	Flurstück
2613	2	124/1
2613	2	135
2613	2	136
2613	2	137
2613	2	138
2613	2	142
2613	2	158/132

Als betrieblich-öffentliche Straße nach Prüfung festgestellt und übergeleitet aufgrund des Ratsbeschlusses vom:

gewidmet: TGS eingezogen am: umgestuft am:

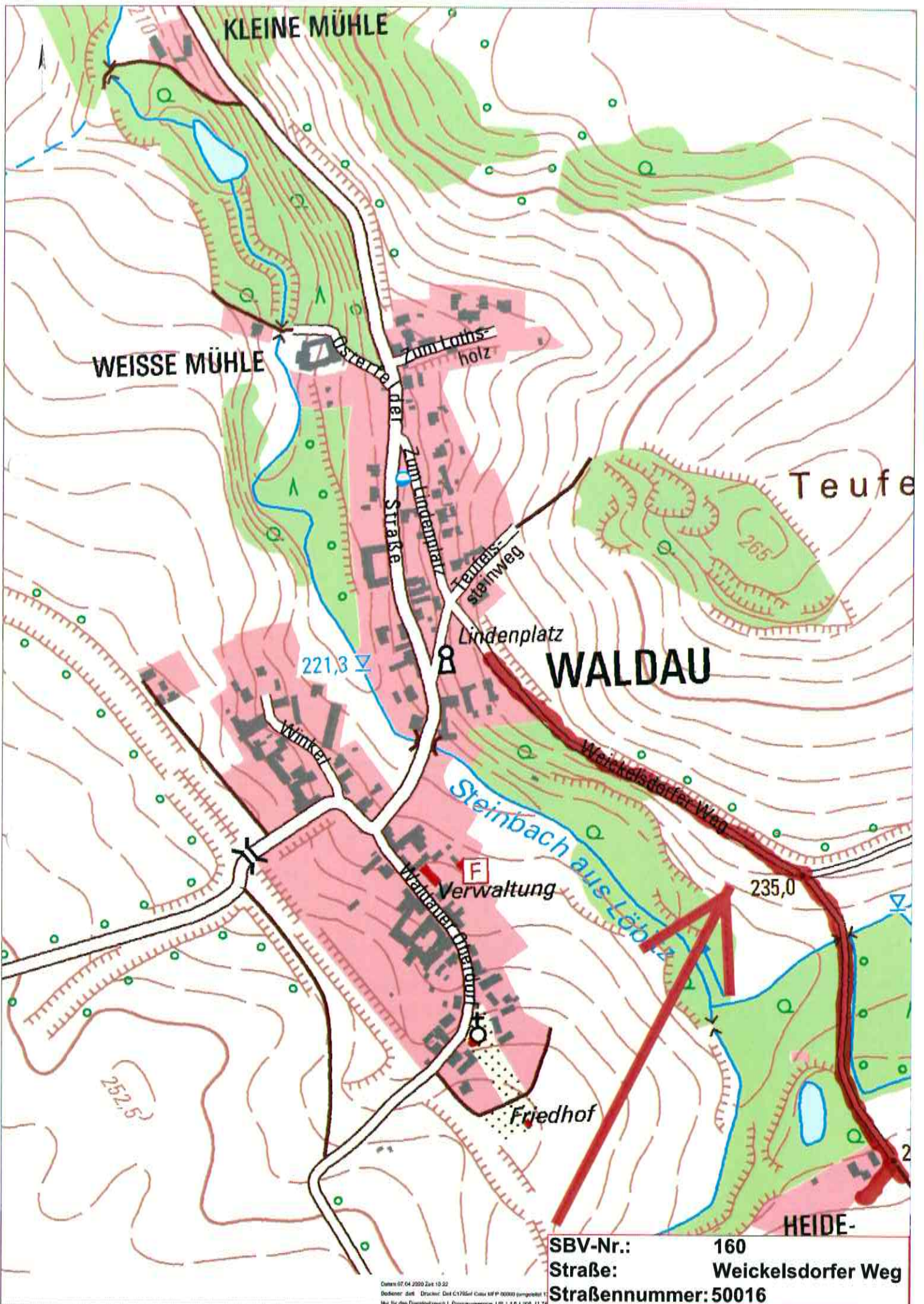
Verknüpfung zu anderen Verzeichnissen unter:

von (NK Strasse HausNr.)	nach (NK Strasse HausNr.)	Länge m	fr. Strecke = FS Ortsdf.= OD	Baulast Dritter	Fußwege		unselbständige Radwege	
					einseitig m	beidseitig m	einseitig m	beidseitig m
375-214 Kreuzung, Zum Lindenplatz 8	375-212 Straßenende (Grünfläche), Gabelung Feldweg, Straße	448,23	FS					
375-221 Straßenende, letztes Gebäude Weickelsdorfer Weg 2	375-220 Kreuzung, Weickelsdorfer Weg 2	44,39	FS					
375-212 Straßenende (Grünfläche), Gabelung Feldweg, Straße	375-213 Kreuzung, Feldweg, kurz vor Autobahnbrücke	665,23	FS					
		1.157,85			0,00	0,00	0,00	0,00
					(0,00)	(0,00)	(0,00)	(0,00)

Bemerkungen:

angelegt am: **02.08.21** abgeschlossen am: fortgeführt unter:

Unterschrift:  Unterschrift: Unterschrift:



SBV-Nr.: 160
Straße: Weickelsdorfer Weg
Straßennummer: 50016

Carta 07.04.2000 Zug 10.22
Boden: D40 Drucker: C:\1756\Gis\Map\100000\proj\proj100000.p
Map für das Dienstprogramm 1 Programmnummer: 100 1.1.0.1 1000 11.7

BESTANDSVERZEICHNIS

Verzeichnisblatt-Nr.:	161
Straßenschlüssel-Nr.:	15084375 50007
Str.-Nummerierung:	50007
Straßenklasse:	G

Name des Baulastträgers: **Stadt Osterfeld**
 Bezeichnung der Straße: **Gemeinde Osterfeld Ortsteil Waldau Straßenname Winkel**
 Anfangspunktbezeichnung: **375-222**
 Endpunktbezeichnung: **375-225**
 Widmungsbeschränkung: **keine**
 Eigentumsrechtlicher Hinweis:

Gemarkung	Flur	Flurstück
2613	2	72/3
2613	2	84/1
2613	2	87/1
2613	2	88/4
2613	2	93/1
2613	2	95/3
2613	2	96
2613	2	151
2613	2	152
2613	2	155
2613	2	165
2613	2	361/84
2613	2	419/94

Als betrieblich-öffentliche Straße nach Prüfung festgestellt und übergeleitet aufgrund des Ratsbeschlusses vom:

gewidmet: TGS eingezogen am: umgestuft am:

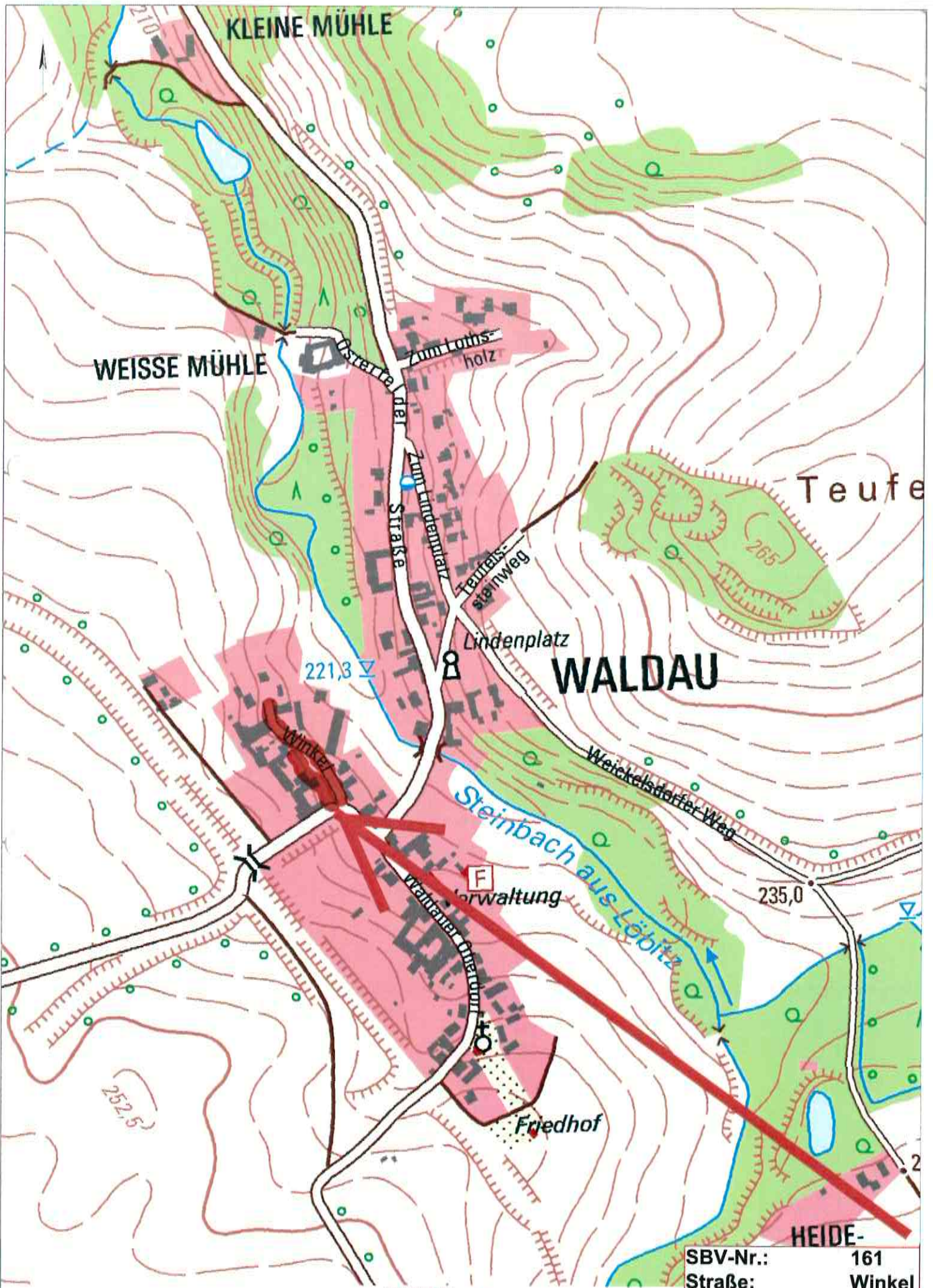
Verknüpfung zu anderen Verzeichnissen unter:

von (NK Strasse HausNr.)	nach (NK Strasse HausNr.)	Länge m	fr. Strecke = FS Ortsdf.= OD	Baulast Dritter	Fußwege		unselbständige Radwege	
					einseitig m	beidseitig m	einseitig m	beidseitig m
375-222 Sackgasse, Winkel 11	375-223 Kreuzung zwischen Winkel 1 und 3	144,03			67,00			
375-257 Sackgasse, Winkel 8	375-256 Kreuzung, zwischen Winkel 3 und 4	60,60						
		204,63			67,00	0,00	0,00	0,00
					(67,00)	(0,00)		

Bemerkungen:

angelegt am: **02.08.21** abgeschlossen am: fortgeführt unter:

Unterschrift:  Unterschrift: Unterschrift:



SBV-Nr.: 161
 Straße: Winkel
 Straßennummer: 50007

Daten: 07.04.2010 Zeit: 10:32
 Software: dms - Drucker: Dell C1760nf Color KPP-00000 (ungetestet) 131
 Nur für den Testzweck!!! Programmversion: 1.05.1.48.1.006.11.24

BESTANDSVERZEICHNIS

Verzeichnisblatt-Nr.:	162
Straßenschlüssel-Nr.:	15084375 50017
Str.-Nummerierung:	50017
Straßenklasse:	G

Name des Baulastträgers: **Stadt Osterfeld**
 Bezeichnung der Straße: Gemeinde **Osterfeld** Ortsteil **Waldau** Straßenname **Zum Lindenplatz**
 Anfangspunktbezeichnung: **375-216**
 Endpunktbezeichnung: **375-217**
 Widmungsbeschränkung: keine
 Eigentumsrechtlicher Hinweis:

Gemarkung	Flur	Flurstück
2613	2	102/2
2613	2	124/1
2613	2	158/132
2613	2	164
2613	2	165
2613	2	169
2613	2	383/132
2613	2	391/101

Als betrieblich-öffentliche Straße nach Prüfung festgestellt und übergeleitet aufgrund des Ratsbeschlusses vom:

gewidmet: TGS eingezogen am: umgestuft am:

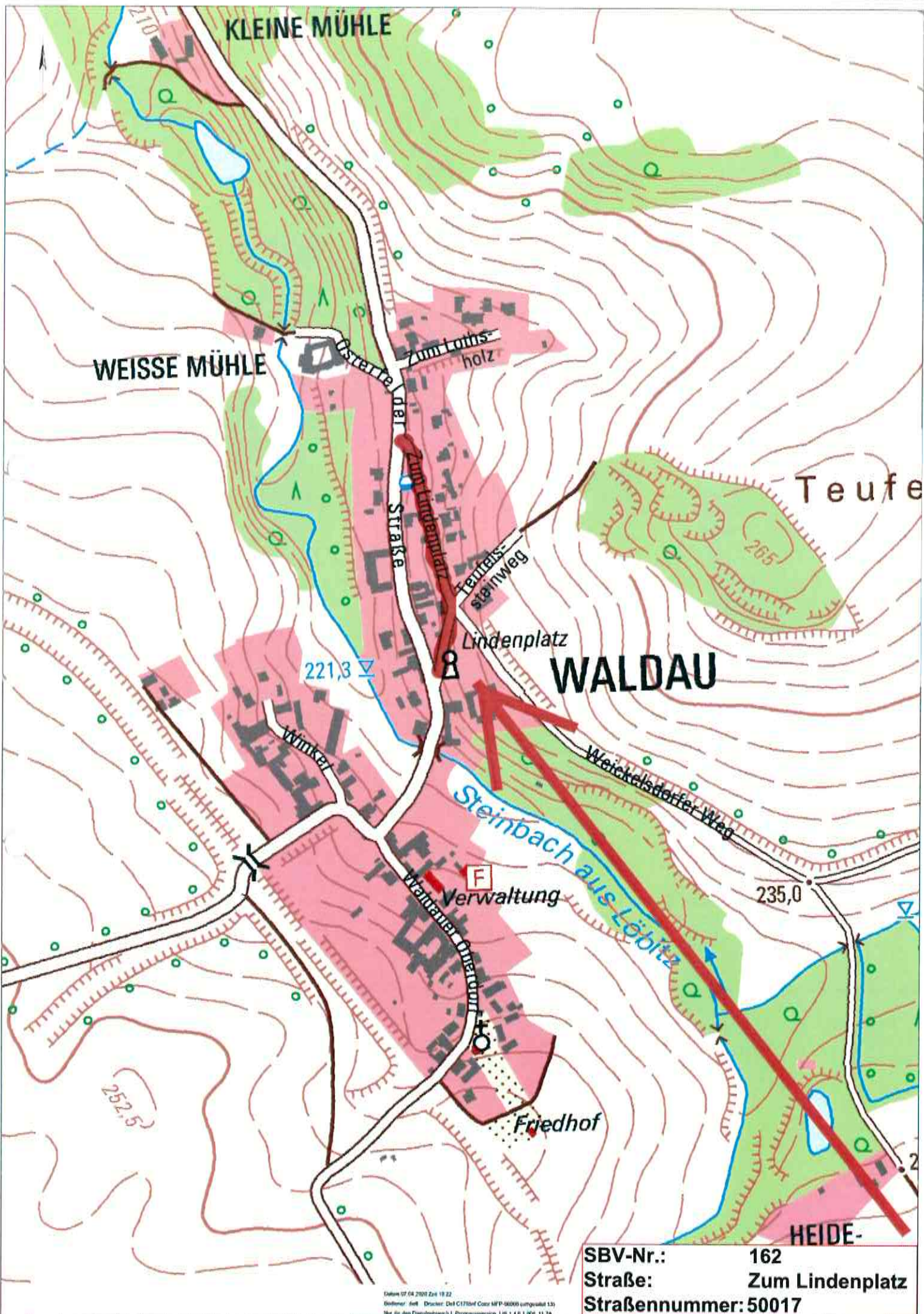
Verknüpfung zu anderen Verzeichnissen unter:

von (NK Strasse HausNr.)	nach (NK Strasse HausNr.)	Länge m	fr. Strecke = FS Ortsdf.= OD	Baulast Dritter	Fußwege		unselbständige Radwege	
					einseitig m	beidseitig m	einseitig m	beidseitig m
375-216 Kreuzung zwischen Osterfelder Straße 15 und 16	375-214 Kreuzung, Zum Lindenplatz 9	89,80			76,00			
375-217 Kreuzung, zw. Lindenplatz 2 u. Osterfelder Straße 4	375-214 Kreuzung, Zum Lindenplatz 9	165,77						
		255,57			76,00	0,00	0,00	0,00
						(76,00)		(0,00)

Bemerkungen:

angelegt am: *02.08.21* abgeschlossen am: fortgeführt unter:

Unterschrift: *[Signature]* Unterschrift: Unterschrift:



SBV-Nr.: 162
Straße: Zum Lindenplatz
Straßennummer: 50017

Datum 07.04.2001 Zeit 10:22
Drucker: Dell C175nd Color HPF-00000 (ungeteilt) 133
Map for denThomaspetersh1 Programmversion 1.06 1.4.0.1 (09.11.20)

BESTANDSVERZEICHNIS

Verzeichnisblatt-Nr.:	163
Straßenschlüssel-Nr.:	15084375 50018
Str.-Nummerierung:	50018
Straßenklasse:	G

Name des Baulastträgers: **Stadt Osterfeld**

Bezeichnung der Straße: Gemeinde **Osterfeld** Ortsteil **Waldau** Straßenname **Zum Lothsholz**

Anfangspunktbezeichnung: **375-218**Endpunktbezeichnung: **375-219**

Widmungsbeschränkung: keine

Eigentumsrechtlicher

Hinweis:

Gemarkung	Flur	Flurstück
2613	2	124/1
2613	2	125/2
2613	2	125/3
2613	2	125/5
2613	2	125/7
2613	2	255/125
2613	2	368/125

Als betrieblich-öffentliche Straße nach Prüfung festgestellt und übergeleitet aufgrund des Ratsbeschlusses vom:

gewidmet: TGS

eingezogen am:

umgestuft am:

Verknüpfung zu anderen Verzeichnissen unter:

von (NK Strasse HausNr.)	nach (NK Strasse HausNr.)	Länge m	fr. Strecke = FS Ortsdf. = OD	Baulast Dritter	Fußwege		unselbständige Radwege	
					einseitig m	beidseitig m	einseitig m	beidseitig m
375-218 Kreuzung, Zum Lothsholz 1	375-219 Sackgasse, Zum Lothsholz 4	137,94						
		137,94			0,00	0,00	0,00	0,00
						(0,00)	(0,00)	(0,00)

Bemerkungen:

angelegt am: 02.08.21

abgeschlossen am:

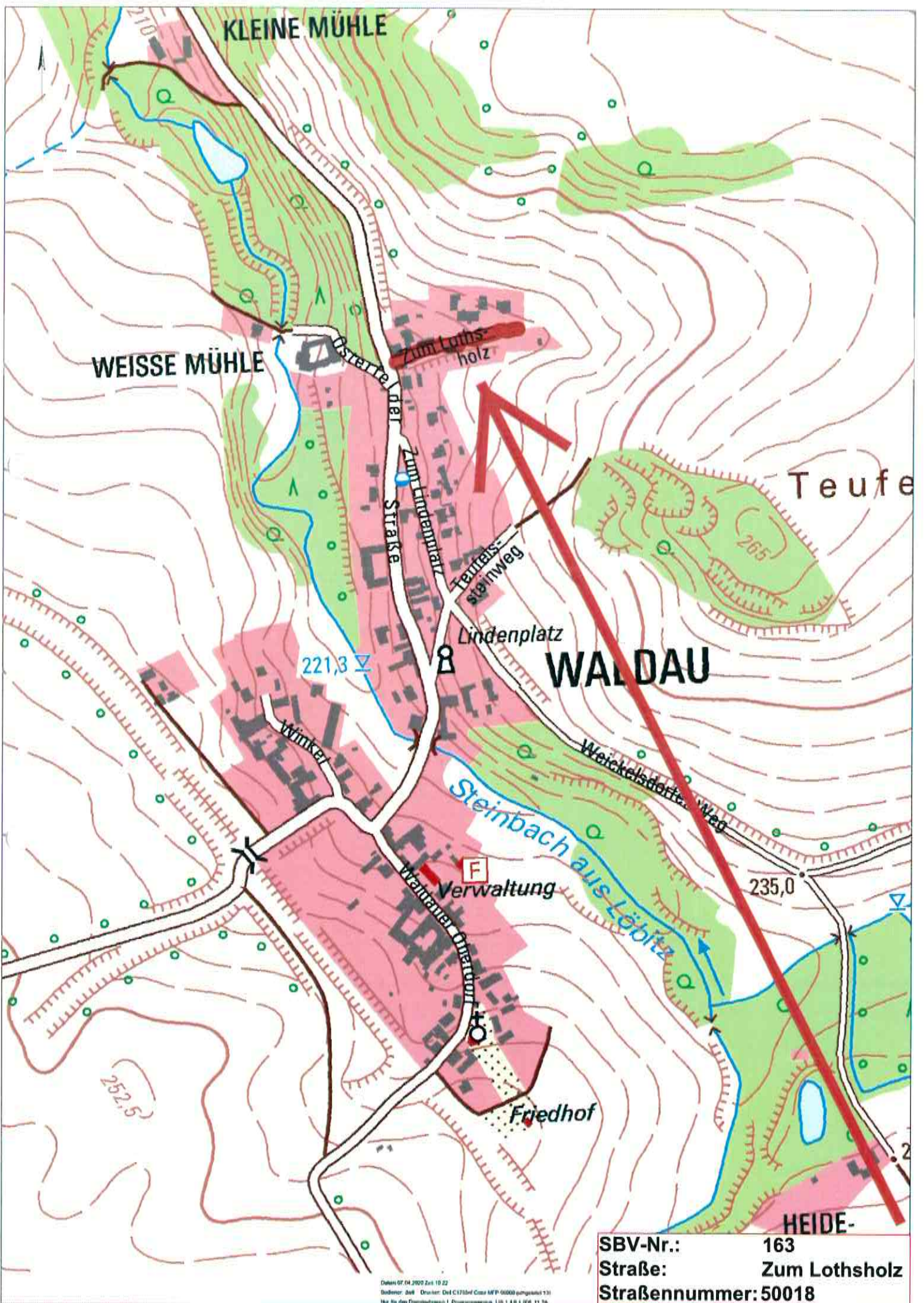
fortgeführt unter:

Unterschrift:



Unterschrift:

Unterschrift:



SBV-Nr.: 163
 Straße: Zum Lothsholz
 Straßennummer: 50018

Datum: 07.04.2000 Zeit: 10:22
 Datum: Juli Drucker: D:\C17\Bf\Gis\Map\00000\gumprint\131
 Map für den Druckprozess | Programmversion: 1.0.0 | 1.0.0, 11.24

BESTANDSVRZEICHNIS

Verzeichnisblatt-Nr.:	953
Straßenschlüssel-Nr.:	15084375 50010
Str.-Nummerierung:	50010
Straßenklasse:	K

Name des Baulastträgers: **K 2647 Burgenlandkreis
Stadt Osterfeld nur Nebenanlagen
Stadt Osterfeld**

Bezeichnung der Straße: Gemeinde Ortsteil Straßenname
Osterfeld Waldau Osterfelder Straße

Anfangspunktbezeichnung: **375-260**

Endpunktbezeichnung: **375-225**

Widmungsbeschränkung: keine

Eigentumsrechtlicher

Hinweis:

Gemarkung	Flur	Flurstück
2613	2	95/3
2613	2	96
2613	2	97
2613	2	98/5
2613	2	98/6
2613	2	98/10
2613	2	99/1
2613	2	105/2
2613	2	105/5
2613	2	111/3
2613	2	111/4
2613	2	112/1
2613	2	116
2613	2	124/1
2613	2	149
2613	2	150
2613	2	165
2613	2	247/98

Als betrieblich-öffentliche Straße nach Prüfung festgestellt und übergeleitet aufgrund des Ratsbeschlusses vom:

gewidmet: TGS eingezogen am: umgestuft am:

Verknüpfung zu anderen Verzeichnissen unter:

BESTANDSVERZEICHNIS

					Fußwege		unselbständige Radwege	
von (NK Strasse HausNr.)	nach (NK Strasse HausNr.)	Länge m	fr. Strecke = FS Ortsdf. = OD	Baulast Dritter	einseitig m	beidseitig m	einseitig m	beidseitig m
375-225 Kreuzung, Waldauer Oberdorf 1	375-218 Kreuzung, Zum Lothsholz 1	474,41	OD	K 2647 Burgenla ndkreis	446,00			
375-228 Gabelung vor Radweg, beidseitig Felder	375-225 Kreuzung, Waldauer Oberdorf 1	176,09	OD	K 2647 Burgenla ndkreis	45,00			
375-260 Sackgasse, hinter den Häusern, Osterfelder Straße 2, 3	375-261 Kreuzg., Zum Lindenplatz 1, Richtg. Osterf. Straße 2, 3	140,54						
		791,04			491,00	0,00	0,00	0,00
					(491,00)		(0,00)	

Bemerkungen:

angelegt am: 02.05.21

abgeschlossen am:

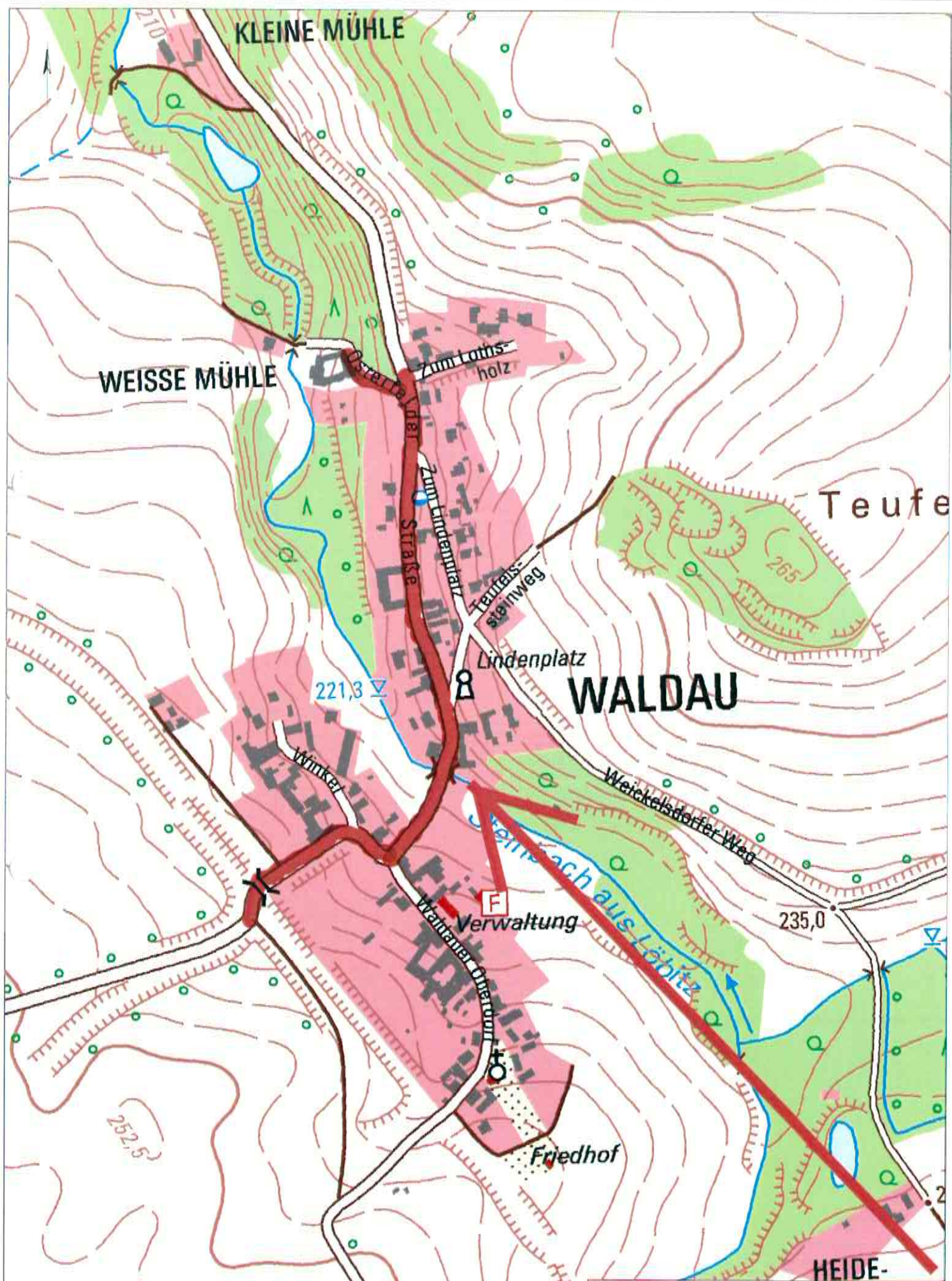
fortgeführt unter:

Unterschrift:



Unterschrift:

Unterschrift:



SBV-Nr.: 953
Straße: Osterfelder Straße
Straßennummer: 50010

Datum: 07.04.2009 2:10:23
 Drucker: dell C:\170601\Copy\SPF\10200\imgprint1.rtf
 Map für den Dienstbereich 1 Programmierer: 1.06.1.1.008.11.14

BESTANDSVRZEICHNIS

Verzeichnisblatt-Nr.:	164
Straßenschlüssel-Nr.:	15084375 20001
Str.-Nummerierung:	20001
Straßenklasse:	K

Name des Baulastträgers: **K 2224 Burgenlandkreis
Stadt Osterfeld nur Nebenanlagen**

Bezeichnung der Straße: Gemeinde **Osterfeld** Ortsteil **Weickelsdorf** Straßenname **Droyßiger Straße**

Anfangspunktbezeichnung: **375-170**

Endpunktbezeichnung: **375-171**

Widmungsbeschränkung: **keine**

Eigentumsrechtlicher Hinweis:

Gemarkung	Flur	Flurstück
2614	2	13/13
2614	2	13/18
2614	2	287
2614	2	288
2614	2	289
2614	2	299
2614	2	300
2614	2	371/14
2614	2	374/247
2614	2	383/13
2614	2	384/14
2614	2	396/13

Als betrieblich-öffentliche Straße nach Prüfung festgestellt und übergeleitet aufgrund des Ratsbeschlusses vom:

gewidmet: TGS eingezogen am: umgestuft am:

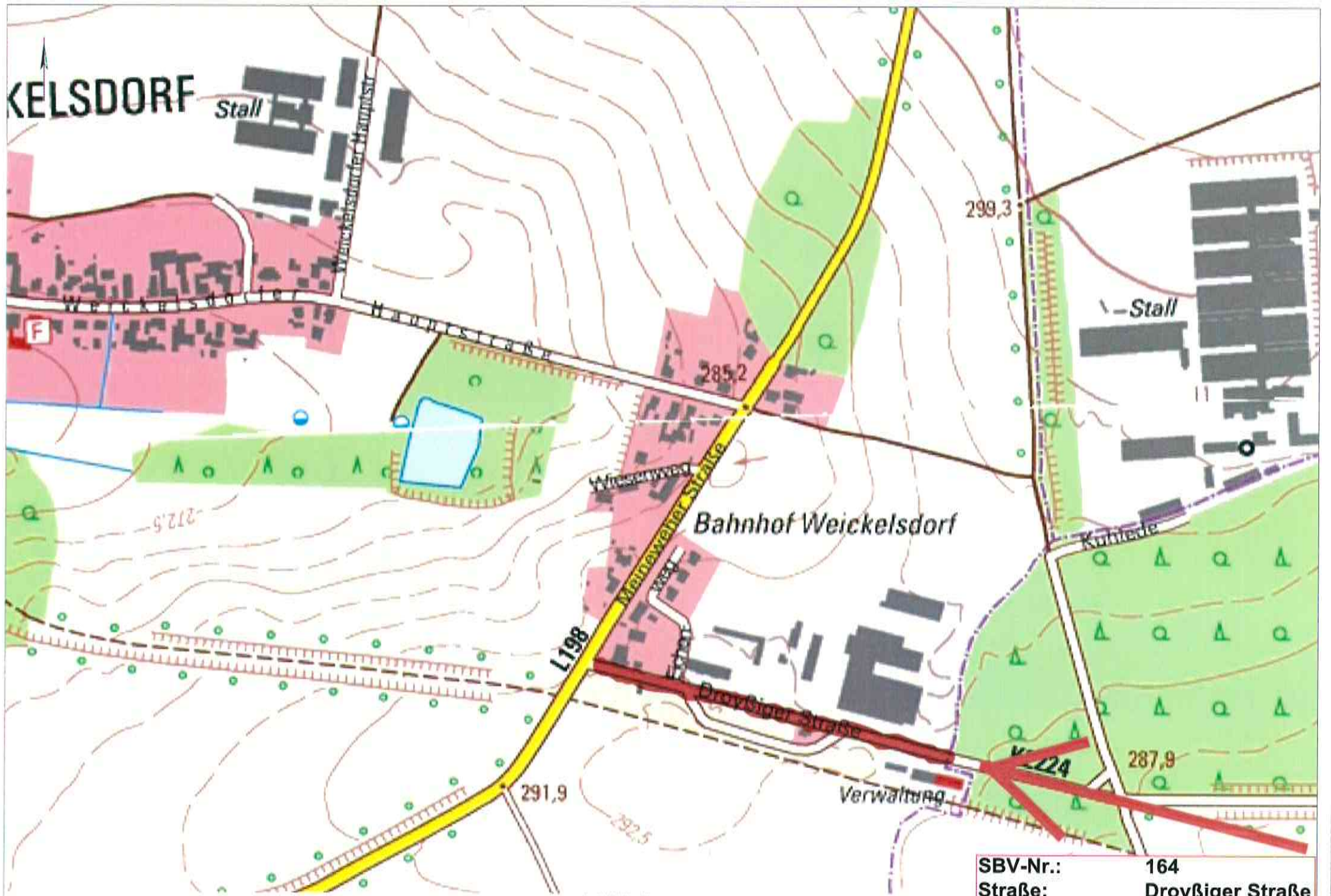
Verknüpfung zu anderen Verzeichnissen unter:

		Länge m	fr. Strecke = FS Ortsdf.= OD	Baulast Dritter	Fußwege		unselbständige Radwege	
von (NK Strasse HausNr.)	nach (NK Strasse HausNr.)				einseitig m	beidseitig m	einseitig m	beidseitig m
375-170 Kreuzung, Meineweher Straße 1	375-171 Droyßiger Straße 2	361,10	OD	K 2224	276,00	75,00		
		361,10			276,00	75,00	0,00	0,00
					(351,00)			(0,00)

Bemerkungen:

angelegt am: **02.08.21** abgeschlossen am: fortgeführt unter:

Unterschrift:  Unterschrift: Unterschrift:



SBV-Nr.: 164
 Straße: Droyßiger Straße
 Straßennummer: 20001

Deutsches Institut für Fernstudien
 Fernstudien - Center für Fernstudien (CFS) - 20001 (postfach 17)
 für den Dienstleistungsbereich / Programmnummer: 100 14 0 1 000 11 7A

BESTANDSVRZEICHNIS

Verzeichnisblatt-Nr.:	165
Straßenschlüssel-Nr.:	15084375 20003
Str.-Nummerierung:	20003
Straßenklasse:	G

Name des Baulastträgers: **Stadt Osterfeld**Bezeichnung der Straße: Gemeinde **Osterfeld** Ortsteil **Weickelsdorf** Straßenname **Eichenweg**Anfangspunktbezeichnung: **375-172**Endpunktbezeichnung: **375-173**Widmungsbeschränkung: **keine**

Eigentumsrechtlicher

Hinweis:

Gemarkung	Flur	Flurstück
2614	2	13/13
2614	2	13/18
2614	2	13/19
2614	2	374/247
2614	2	383/13

Als betrieblich-öffentliche Straße nach Prüfung festgestellt und übergeleitet aufgrund des Ratsbeschlusses vom:

gewidmet: TGS

eingezogen am:

umgestuft am:

Verknüpfung zu anderen Verzeichnissen unter:

von (NK Strasse HausNr.)	nach (NK Strasse HausNr.)	Länge m	fr. Strecke = FS Ortsdf.= OD	Baulast Dritter	Fußwege		unselbständige Radwege	
					einseitig m	beidseitig m	einseitig m	beidseitig m
375-172 Sackgasse, Eichenweg 3	375-173 Kreuzung, Droyßiger Straße 3, 4, 5	150,53			43,00			
		150,53			43,00	0,00	0,00	0,00
					(43,00)		(0,00)	

Bemerkungen:

angelegt am: *02.08.21*

abgeschlossen am:

fortgeführt unter:

Unterschrift:



Unterschrift:

Unterschrift:

KELSDORF

Stall

F

299,3

Stall

285,2

Wiesweg

Bahnhof Weickelsdorf

Kirchstraße

272,5

L198

Mannebergstraße

Dreyßigstraße

287,9

Verwaltung

291,9

292,5

SBV-Nr.:	165
Straße:	Eichenweg
Straßennummer:	20003

Datum: 07.04.2009 Zeit: 10:33
 Benutzer: sbsl - Drucker: Dell C1760of Color MFP-4000 (ungespeich.)
 Hier für den Dienstbereich 1, Programmversion: L08.1.4.8.1.08, 11.76

BESTANDSVRZEICHNIS

Verzeichnisblatt-Nr.:	166
Straßenschlüssel-Nr.:	15084375 20007
Str.-Nummerierung:	20007
Straßenklasse:	L

Name des Baulastträgers: **L 198 Land Sachsen-Anhalt
Stadt Osterfeld nur Nebenanlagen**

Bezeichnung der Straße: Gemeinde Ortsteil Straßenname
Osterfeld Weickelsdorf Meineweher Straße

Anfangspunktbezeichnung: **375-170**

Endpunktbezeichnung: **375-175**

Widmungsbeschränkung: keine

Eigentumsrechtlicher Hinweis:

Gemarkung	Flur	Flurstück
2614	2	244/1

Als betrieblich-öffentliche Straße nach Prüfung festgestellt und übergeleitet aufgrund des Ratsbeschlusses vom:

gewidmet: TGS eingezogen am: umgestuft am:

Verknüpfung zu anderen Verzeichnissen unter:

von (NK Strasse HausNr.)	nach (NK Strasse HausNr.)	Länge m	fr. Strecke = FS Ortsdf. = OD	Baulast Dritter	Fußwege		unselbständige Radwege	
					einseitig m	beidseitig m	einseitig m	beidseitig m
375-170 Kreuzung, Meineweher Straße 1	375-175 Zwischen Meineweher Straße 7 und 8	339,45	OD	L 198 Land Sachsen- Anhalt	95,00	115,00		
		339,45			95,00	115,00	0,00	0,00
					(210,00)		(0,00)	

Bemerkungen:

angelegt am: 02.08.21 abgeschlossen am: fortgeführt unter:

Unterschrift:  Unterschrift: Unterschrift:

KELSDORF

Stall

WEICKELSDORF

F

Meineweher Straße

L198

Wiesenweg

Bahnhof Weickelsdorf

Brenniger Straße

Verwaltung

299,3

285,2

272,5

291,9

292,5

K2224

287,9

Stall

Kirchstraße

SBV-Nr.:	166
Straße:	Meineweher Straße
Straßennummer:	20007

Datum: 07.04.2000 10:03
 Benutzer: mst - Crater - C:\TIBID\Color\SPF-0200\projektor 13
 Nr. Strich/Druckbereich / Plattenbereich: 118 / 1441300_1176

BESTANDSVRZEICHNIS

Verzeichnisblatt-Nr.:	168
Straßenschlüssel-Nr.:	15084375 20012
Str.-Nummerierung:	20012
Straßenklasse:	G

Name des Baulastträgers: **Stadt Osterfeld**
 Bezeichnung der Straße: Gemeinde **Osterfeld** Ortsteil **Weickelsdorf** Straßenname **Wiesenweg**
 Anfangspunktbezeichnung: **375-176**
 Endpunktbezeichnung: **375-177**
 Widmungsbeschränkung: keine

Eigentumsrechtlicher Hinweis:	Gemarkung	Flur	Flurstück
	2614	2	120/1
	2614	2	244/1
	2614	2	286
	2614	2	325

Als betrieblich-öffentliche Straße nach Prüfung festgestellt und übergeleitet aufgrund des Ratsbeschlusses vom:

gewidmet: TGS eingezogen am: umgestuft am:

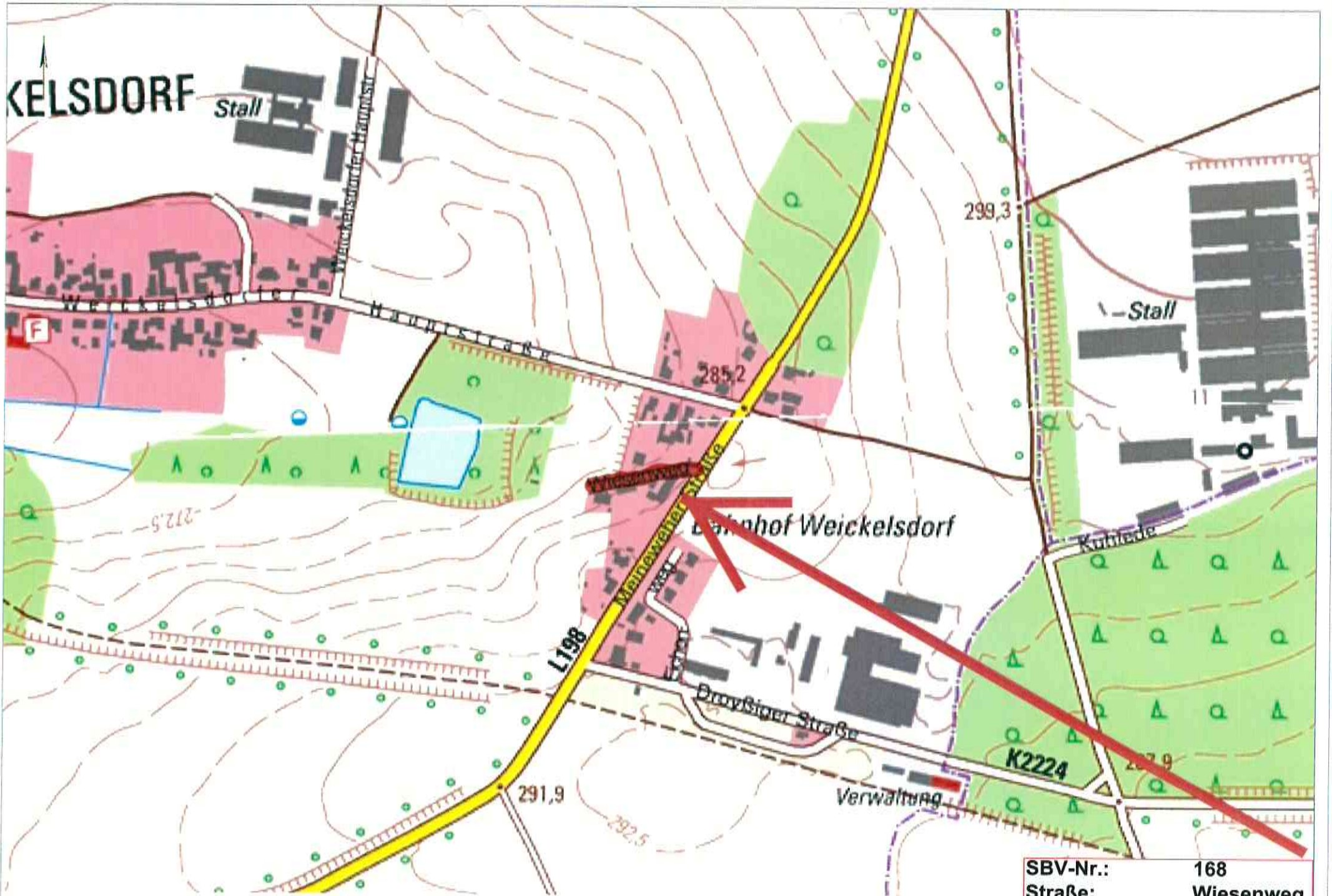
Verknüpfung zu anderen Verzeichnissen unter:

von (NK Strasse HausNr.)	nach (NK Strasse HausNr.)	Länge m	fr. Strecke = FS Ortsdf. = OD	Baulast Dritter	Fußwege		unselbständige Radwege	
					einseitig m	beidseitig m	einseitig m	beidseitig m
375-176 Straßenende, Wiesenweg 1	375-177 Kreuzung zwischen Meineweher Straße 4.4 A, 5	103,66						
		103,66			0,00	0,00	0,00	0,00
						(0,00)		(0,00)

Bemerkungen:

angelegt am: 02.08.21 abgeschlossen am: fortgeführt unter:

Unterschrift:  Unterschrift: Unterschrift:



SBV-Nr.:	168
Straße:	Wiesenweg
Straßennummer:	20012

Datum: 07.04.2020 Zeit: 10:25
 Referenz: Stadt - Drucker: Ort: 0176101 Geot: MFF:0000 (Importiert: 1)
 Maß: für den Dienstgebrauch: 1: Programmierer: Ulf: 1.0.0.1.04: 11.76

BESTANDSVERZEICHNIS

Verzeichnisblatt-Nr.:	997
Straßenschlüssel-Nr.:	15084375 20005
Str.-Nummerierung:	20005
Straßenklasse:	G

Name des Baulastträgers: **Stadt Osterfeld**Bezeichnung der Straße: Gemeinde **Osterfeld** Ortsteil **Weickelsdorf** Straßenname **Weickelsdorfer Hauptstraße**Anfangspunktbezeichnung: **375-190**Endpunktbezeichnung: **375-174**

Widmungsbeschränkung: keine

Eigentumsrechtlicher

Hinweis:

Gemarkung	Flur	Flurstück
2614	1	58/5
2614	2	31/1
2614	2	32/1
2614	2	35/1
2614	2	38/2
2614	2	38/3
2614	2	63/2
2614	2	65/1
2614	2	74/5
2614	2	74/6
2614	2	74/7
2614	2	85/1
2614	2	113
2614	2	114/3
2614	2	114/4
2614	2	125
2614	2	195/2
2614	2	244/1
2614	2	255
2614	2	256/1
2614	2	261
2614	2	264
2614	2	298
2614	2	329
2614	2	349
2614	2	426/82
2614	2	481/83
2614	3	249/162
2614	3	292

Als betrieblich-öffentliche Straße nach Prüfung festgestellt und übergeleitet aufgrund des Ratsbeschlusses vom:

gewidmet: TGS

eingezogen am:

umgestuft am:

Verknüpfung zu anderen Verzeichnissen unter:

BESTANDSVERZEICHNIS

					Fußwege		unselbständige Radwege	
von (NK Strasse HausNr.)	nach (NK Strasse HausNr.)	Länge m	fr. Strecke = FS Ortsdf.= OD	Baulast Dritter	einseitig m	beidseitig m	einseitig m	beidseitig m
375-190 Rodaer Straße 1 - kurz vor Zuckerbahn- Radweg	375-181 Kreuzung, zwischen Weickelsdorfer Hauptstraße 33, 34, 36	242,86			180,00	67,00		
375-014 Weickelsdorfer Hauptstraße 37	375-174 Kreuzung zwischen Meineweher Straße 5 und 6	861,45			603,00	223,00		
		1.104,31			783,00	290,00	0,00	0,00
					(1073,00)		(0,00)	

Bemerkungen:

angelegt am: 02.08.21

abgeschlossen am:

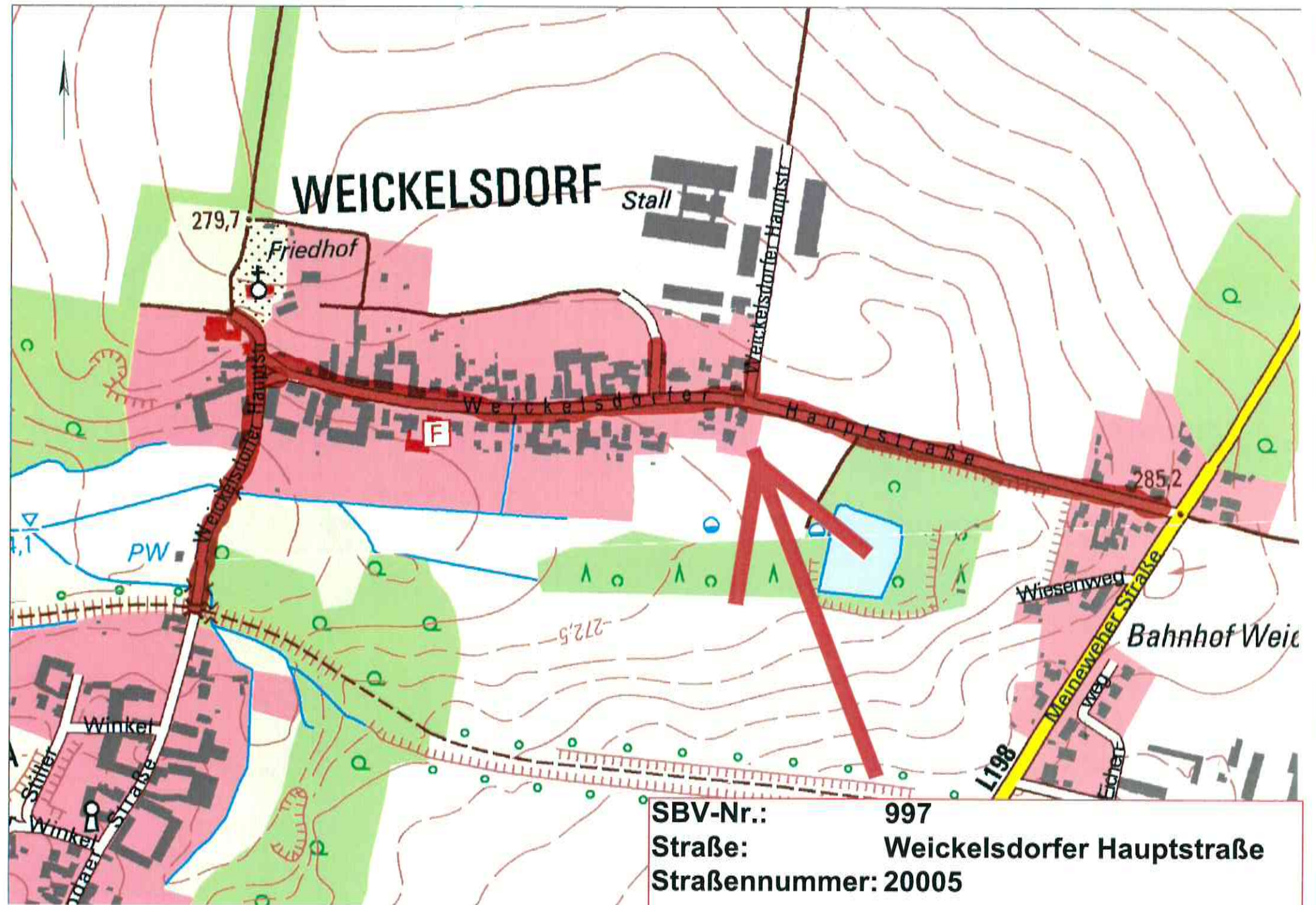
fortgeführt unter:

Unterschrift:



Unterschrift:

Unterschrift:



SBV-Nr.:	997
Straße:	Weickelsdorfer Hauptstraße
Straßennummer:	20005

BESTANDSVERZEICHNIS

Verzeichnisblatt-Nr.:	120
Straßenschlüssel-Nr.:	15084375 10001
Str.-Nummerierung:	10001
Straßenklasse:	G

Name des Baulastträgers: **Stadt Osterfeld**
 Bezeichnung der Straße: Gemeinde **Osterfeld** Ortsteil **Osterfeld** Straßenname **Am Bahnhof**
 Anfangspunktbezeichnung: **375-068**
 Endpunktbezeichnung: **375-067**
 Widmungsbeschränkung: keine

Eigentumsrechtlicher Hinweis:	Gemarkung	Flur	Flurstück
	2604	4	130/1
	2604	4	135/3
	2604	4	135/4
	2604	4	135/7

Als betrieblich-öffentliche Straße nach Prüfung festgestellt und übergeleitet aufgrund des Ratsbeschlusses vom:

gewidmet: TGS eingezogen am: umgestuft am:

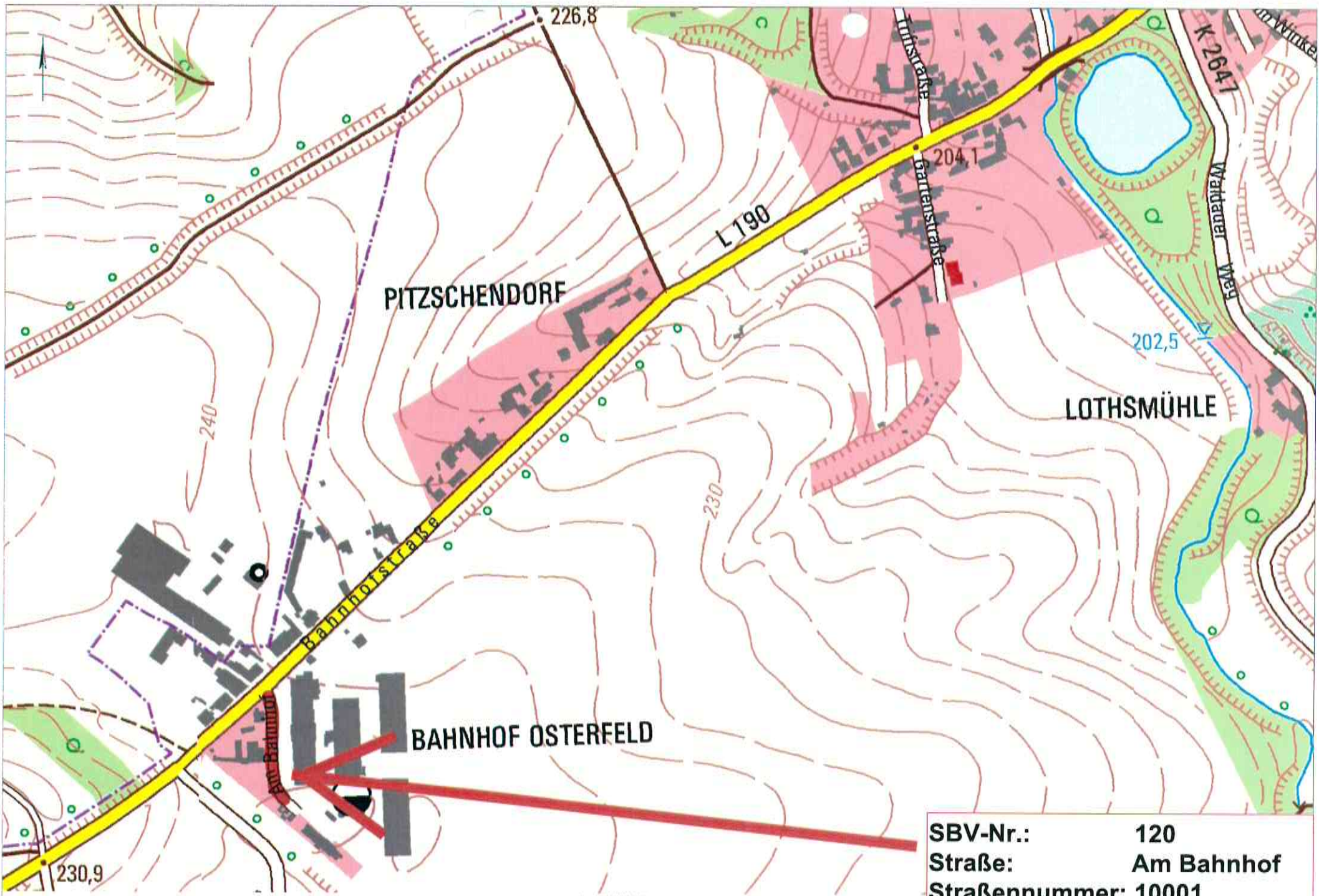
Verknüpfung zu anderen Verzeichnissen unter:

					Fußwege		unselbständige Radwege	
von (NK Strasse HausNr.)	nach (NK Strasse HausNr.)	Länge m	fr. Strecke = FS Ortsdf. = OD	Baulast Dritter	einseitig m	beidseitig m	einseitig m	beidseitig m
375-068 Kreuzung, Am Bahnhof 1	375-067 Sackgasse, unterhalb "Am Bahnhof" 2	111,78			73,00			
		111,78			73,00	0,00	0,00	0,00
					(73,00)		(0,00)	

Bemerkungen:

angelegt am: 02.08.21 abgeschlossen am: fortgeführt unter:

Unterschrift:  Unterschrift: Unterschrift:



PITZSCHENDORF

LOTHSMÜHLE

BAHNHOF OSTERFELD

Bahnhofstraße

SBV-Nr.:	120
Straße:	Am Bahnhof
Straßennummer:	10001

Datum: 07.04.2020 Zeit: 16:40
 Benutzer: dach | Drucker: Dell C1760nd Color MFP-E93000 (computer 1)
 Nr. für den Dienstgebrauch: 1. Programmversion: 1.0.1.4 2.1.000.11.73

BESTANDSVERZEICHNIS

Verzeichnisblatt-Nr.:	121
Straßenschlüssel-Nr.:	15084375 10002
Str.-Nummerierung:	10002
Straßenklasse:	G

Name des Baulastträgers: **Stadt Osterfeld**

Bezeichnung der Straße: Gemeinde Ortsteil Straßenname
Osterfeld Osterfeld Am Weinberge

Anfangspunktbezeichnung: **375-021**Endpunktbezeichnung: **375-011**

Widmungsbeschränkung: keine

Eigentumsrechtlicher
Hinweis:

Gemarkung	Flur	Flurstück
2604	1	114/1
2604	1	114/2
2604	1	115/2
2604	1	116/2
2604	1	116/4
2604	1	117/3
2604	1	117/4
2604	1	117/6
2604	1	119/5
2604	1	119/6
2604	1	119/8
2604	1	121/3
2604	1	121/4
2604	1	121/6
2604	1	121/7
2604	1	124/2
2604	1	124/3
2604	1	124/4
2604	1	260/2
2604	1	262/1
2604	1	262/2
2604	1	262/3
2604	1	262/4
2604	1	262/6
2604	1	266/4
2604	1	266/5
2604	1	485
2604	1	492
2604	1	494
2604	1	519/126

Als betrieblich-öffentliche Straße nach Prüfung festgestellt und übergeleitet aufgrund des Ratsbeschlusses vom:

gewidmet: TGS eingezogen am: umgestuft am:

Verknüpfung zu anderen Verzeichnissen unter:

BESTANDSVRZEICHNIS

von (NK Strasse HausNr.)	nach (NK Strasse HausNr.)	Länge m	fr. Strecke = FS Ortsdf.= OD	Baulast Dritter	Fußwege		unselbständige Radwege	
					einseitig m	beidseitig m	einseitig m	beidseitig m
375-016 Kreuzg. unterhalb "Am Weinberge" 5, Überg. Feldweg	375-019 Kreuzung, Am Weinberge 5	164,92			111,00			
375-019 Kreuzung, Am Weinberge 5	375-080 Kreuzung, Straßenende zw. Gebäuden "Am Weinberge" 2	126,95						
		291,87			111,00	0,00	0,00	0,00
					(111,00)			(0,00)

Bemerkungen:

angelegt am: 02.08.21

abgeschlossen am:

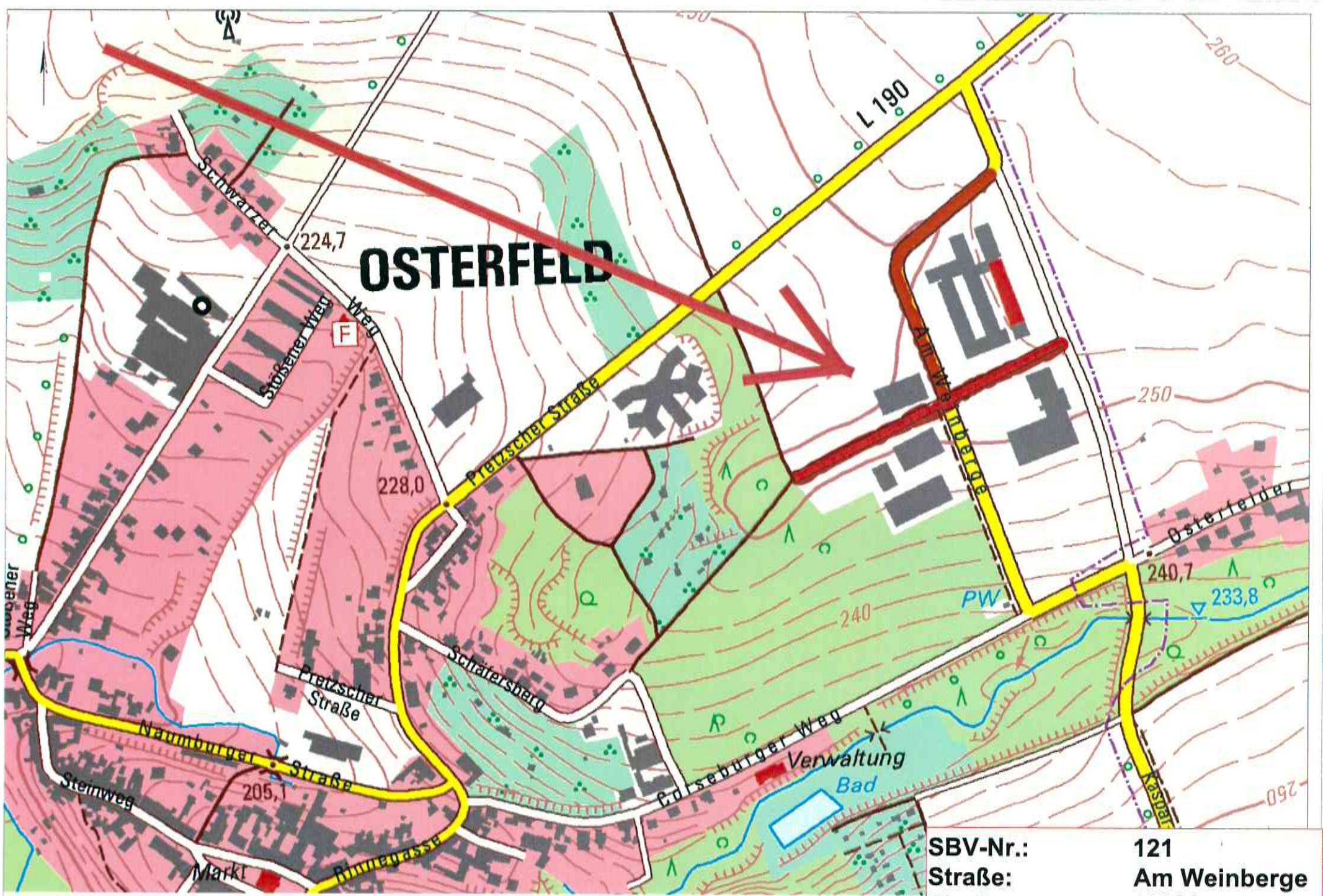
fortgeführt unter:

Unterschrift:



Unterschrift:

Unterschrift:



OSTERFELD

SBV-Nr.: 121
Straße: Am Weinberge
Straßennummer: 10002

Detail 07 04 2010 Zeit 10:40
 Remote-Plot-Errecker-Dat-GIT/Plot-Gew-MPF0000 (page 12)
 Mit der Dienstreich 1 Programmiersprache LIB 1.0.1.0m_11.76

BESTANDSVRZEICHNIS

Verzeichnisblatt-Nr.:	122
Straßenschlüssel-Nr.:	15084375 10004
Str.-Nummerierung:	10004
Straßenklasse:	G

Name des Baulastträgers: **Stadt Osterfeld**
 Bezeichnung der Straße: Gemeinde **Osterfeld** Ortsteil **Osterfeld** Straßenname **Bachstraße**
 Anfangspunktbezeichnung: **375-051**
 Endpunktbezeichnung: **375-052**
 Widmungsbeschränkung: keine
 Eigentumsrechtlicher Hinweis:

Gemarkung	Flur	Flurstück
2604	4	49/8
2604	4	49/11
2604	4	56/5
2604	4	56/6
2604	4	56/7
2604	4	56/11
2604	4	89/2
2604	4	92/3
2604	4	93/4
2604	4	94/4
2604	4	96/1
2604	4	130/1
2604	4	579/130
2604	4	712/95
2604	4	714/95
2604	4	715/95
2604	4	717/96

Als betrieblich-öffentliche Straße nach Prüfung festgestellt und übergeleitet aufgrund des Ratsbeschlusses vom:

gewidmet: TGS eingezogen am: umgestuft am:

Verknüpfung zu anderen Verzeichnissen unter:

					Fußwege		unselbständige Radwege	
von (NK Strasse HausNr.)	nach (NK Strasse HausNr.)	Länge m	fr. Strecke = FS Ortsdf. = OD	Baulast Dritter	einseitig m	beidseitig m	einseitig m	beidseitig m
375-051 Sackgasse, Bachstraße 13	375-052 Kreuzung, Bahnhofstraße 3, Teich	376,09						
		376,09			0,00	0,00	0,00	0,00
					(0,00)		(0,00)	

BESTANDSVERZEICHNIS

Bemerkungen:

angelegt am: 02.08.21

abgeschlossen am:

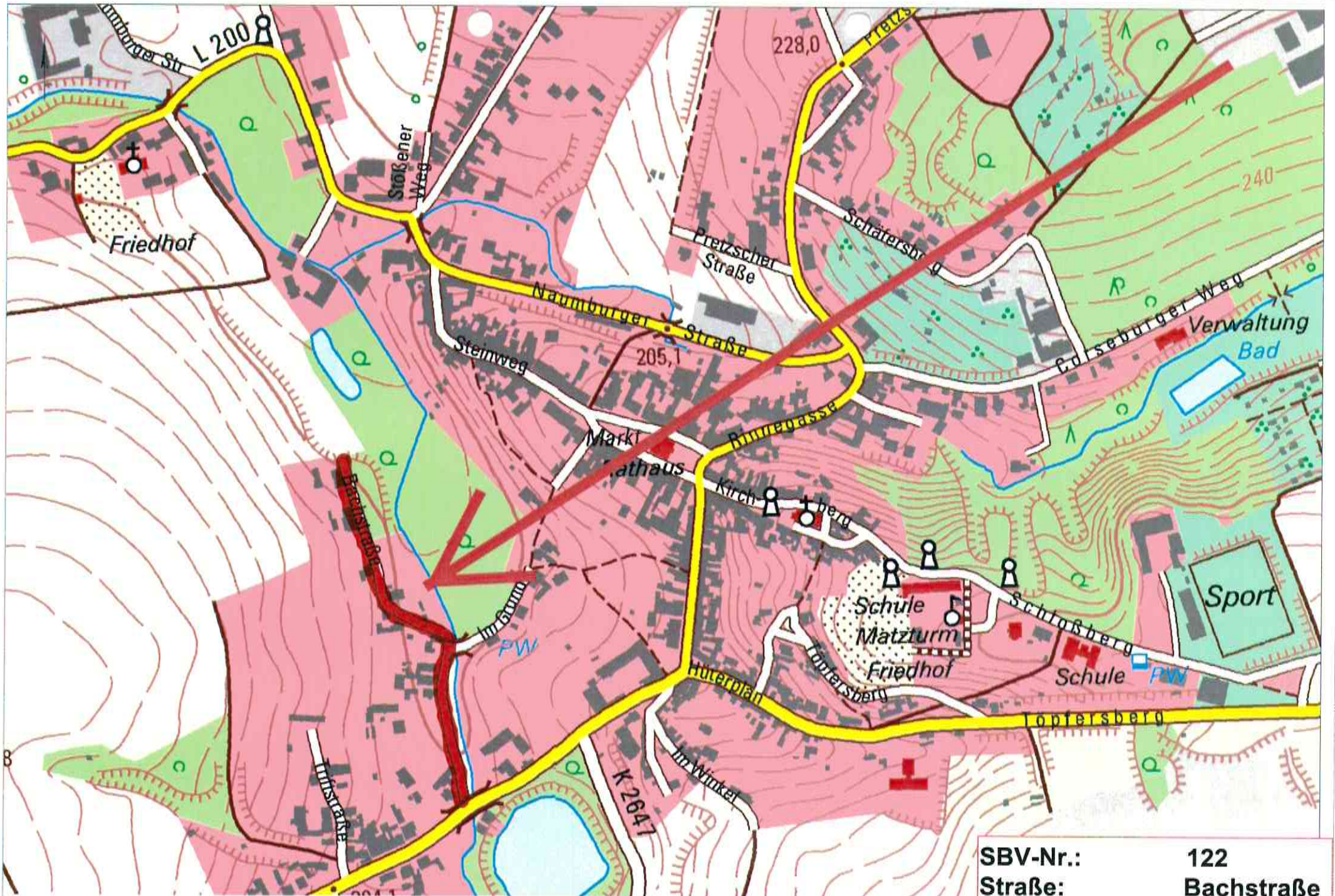
fortgeführt unter:

Unterschrift:



Unterschrift:

Unterschrift:



SBV-Nr.: 122
 Straße: Bachstraße
 Straßennummer: 10004

BESTANDSVRZEICHNIS

Verzeichnisblatt-Nr.:	123
Straßenschlüssel-Nr.:	15084375 10005
Str.-Nummerierung:	10005
Straßenklasse:	L

Name des Baulastträgers: **L 190 Land Sachsen-Anhalt
Stadt Osterfeld nur Nebenanlagen**

Bezeichnung der Straße: Gemeinde **Osterfeld** Ortsteil **Osterfeld** Straßenname **Bahnhofstraße**

Anfangspunktbezeichnung: **375-048**

Endpunktbezeichnung: **375-057**

Widmungsbeschränkung: keine

Eigentumsrechtlicher Hinweis:

Gemarkung	Flur	Flurstück
2511	7	218/79
2604	1	348
2604	1	461
2604	4	1/1
2604	4	2/2
2604	4	2/3
2604	4	2/5
2604	4	2/6
2604	4	96/1
2604	4	130/1
2604	4	254
2604	4	331
2604	4	579/130

Als betrieblich-öffentliche Straße nach Prüfung festgestellt und übergeleitet aufgrund des Ratsbeschlusses vom:

gewidmet: TGS eingezogen am: umgestuft am:

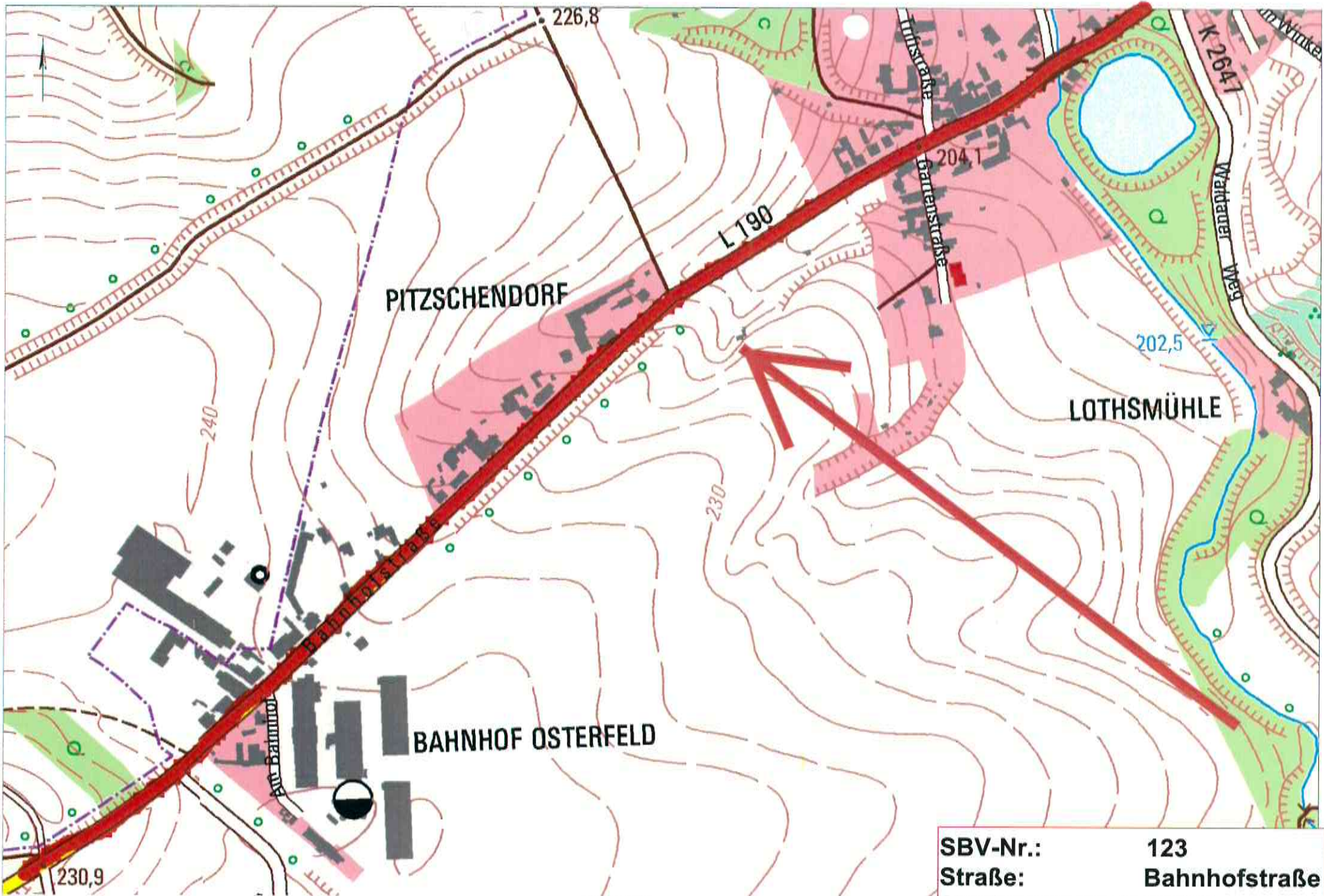
Verknüpfung zu anderen Verzeichnissen unter:

					Fußwege		unselbständige Radwege	
von (NK Strasse HausNr.)	nach (NK Strasse HausNr.)	Länge m	fr. Strecke = FS Ortsdf.= OD	Baulast Dritter	einseitig m	beidseitig m	einseitig m	beidseitig m
375-048 Kreuz. Eisenberger Str./ Radweg / Bahnhofstraße, nahe Haus 34	375-057 Kreuzg. zw. Im Winkel 20, Hüterplan 16, Rote Gasse 6 c	1.298,78	OD	L190 Land Sachsen-Anhalt	1276,00			
		1.298,78			1276,00	0,00	0,00	0,00
					(1276,00)	(0,00)		

Bemerkungen:

angelegt am: *02.08.21* abgeschlossen am: fortgeführt unter:

Unterschrift: *[Handwritten Signature]* Unterschrift: Unterschrift:



SBV-Nr.:	123
Straße:	Bahnhofstraße
Straßennummer:	10005

Druck: 07.04.2003 Zeit 10:36
Benutzer: skid - Drucker: Dell C1760 Color MFD-60000 (computer 13)
Her: für den Dienstbereich 1 - Programmierung, LHO 1.4.8.1.008, 11.03.

BESTANDSVRZEICHNIS

Verzeichnisblatt-Nr.:	124
Straßenschlüssel-Nr.:	15084375 10006
Str.-Nummerierung:	10006
Straßenklasse:	G

Name des Baulastträgers: **Stadt Osterfeld**
 Bezeichnung der Straße: **Gemeinde Osterfeld Ortsteil Osterfeld Straßenname Bauernweg**
 Anfangspunktbezeichnung: **375-042**
 Endpunktbezeichnung: **375-041**
 Widmungsbeschränkung: **keine**
 Eigentumsrechtlicher Hinweis:

Gemarkung	Flur	Flurstück
2604	5	70/2
2604	5	70/5
2604	5	72
2604	5	79/1
2604	5	80
2604	5	138/3
2604	5	143/1
2604	5	144
2604	5	146/3
2604	5	148/4
2604	5	152
2604	5	153
2604	5	161/4
2604	5	229/73
2604	5	230/73
2604	5	247
2604	5	278
2604	5	409/161
2604	5	430/151
2604	5	485/113
2604	5	487/81

Als betrieblich-öffentliche Straße nach Prüfung festgestellt und übergeleitet aufgrund des Ratsbeschlusses vom:

gewidmet: TGS eingezogen am: umgestuft am:

Verknüpfung zu anderen Verzeichnissen unter:

					Fußwege		unselbständige Radwege	
von (NK Strasse HausNr.)	nach (NK Strasse HausNr.)	Länge m	fr. Strecke = FS Ortsdf. = OD	Baulast Dritter	einseitig m	beidseitig m	einseitig m	beidseitig m
375-042 Sackgasse, zwischen Bauernweg 15 und 16 A	375-041 Kreuzung, zwischen Naumburger Straße 10 und 12	276,75				179,00		
		276,75			0,00	179,00	0,00	0,00
					(179,00)		(0,00)	

BESTANDSVERZEICHNIS

Bemerkungen:

angelegt am: 02.08.21

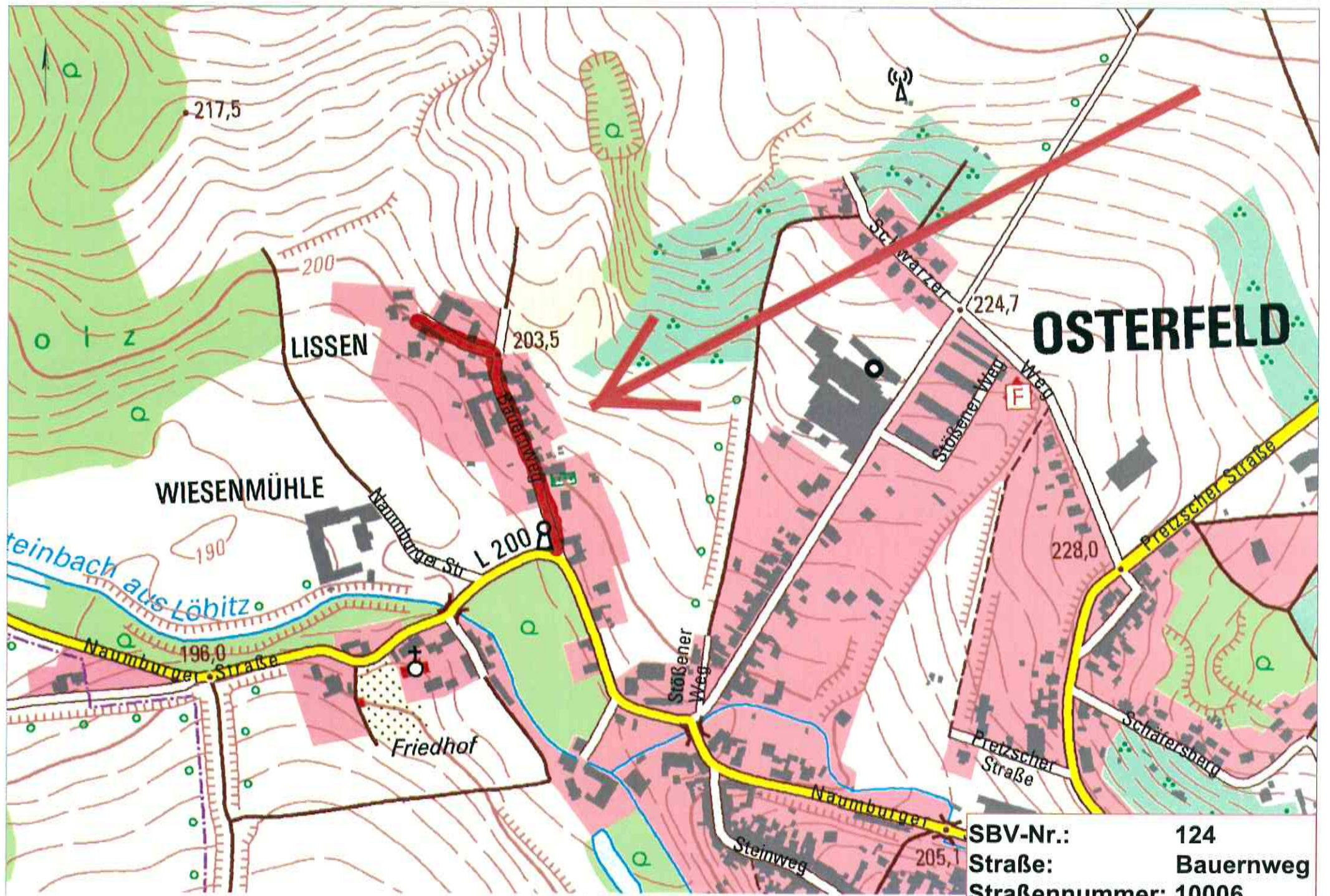
abgeschlossen am:

fortgeführt unter:

Unterschrift: 

Unterschrift:

Unterschrift:



SBV-Nr.: 124
Straße: Bauernweg
Straßennummer: 10006

Datum: 07.04.2020 Zeit: 10:20
 Benutzer: thal - Ersteller: D:\G17\Soft\Gis\Map-00000 (projekt11)
 Map für den Demoprodukt1 - Programmversion: 1.0.1.4.1.008 11.76

BESTANDSVERZEICHNIS

Verzeichnisblatt-Nr.:	125
Straßenschlüssel-Nr.:	15084375 10007
Str.-Nummerierung:	10007
Straßenklasse:	G

Name des Baulastträgers: **Stadt Osterfeld**
 Bezeichnung der Straße: Gemeinde **Osterfeld** Ortsteil **Osterfeld** Straßenname **Corseburger Weg**
 Anfangspunktbezeichnung: **013-187**
 Endpunktbezeichnung: **375-013**
 Widmungsbeschränkung: keine
 Eigentumsrechtlicher Hinweis:

Gemarkung	Flur	Flurstück
2604	1	141
2604	1	142
2604	1	255/1
2604	1	265/1
2604	1	266/4
2604	1	266/5
2604	1	269
2604	1	684
2604	1	686
2604	1	688
2604	1	690
2604	1	694

Als betrieblich-öffentliche Straße nach Prüfung festgestellt und übergeleitet aufgrund des Ratsbeschlusses vom:

gewidmet: TGS eingezogen am: umgestuft am:

Verknüpfung zu anderen Verzeichnissen unter:

von (NK Strasse HausNr.)	nach (NK Strasse HausNr.)	Länge m	fr. Strecke = FS Ortsdf. = OD	Baulast Dritter	Fußwege		unselbständige Radwege	
					einseitig m	beidseitig m	einseitig m	beidseitig m
375-085 Sackgasse, Zufahrt Grundstück Corseburger Weg 3 B	375-069 Kreuzung, Corseburger Weg 6	55,61						
013-187 Kreuzung, bei Osterfelder Straße 26	375-013 Kreuzung, Rinnegasse 13	692,55			313,00			
375-015 Kreuzung Schäfersberg 5/6	375-012 Abzweig Corseburger Weg 10	128,00						
		876,16			313,00	0,00	0,00	0,00
					(313,00)		(0,00)	

Bemerkungen:

BESTANDSVERZEICHNIS

angelegt am: 02.08.21

abgeschlossen am:

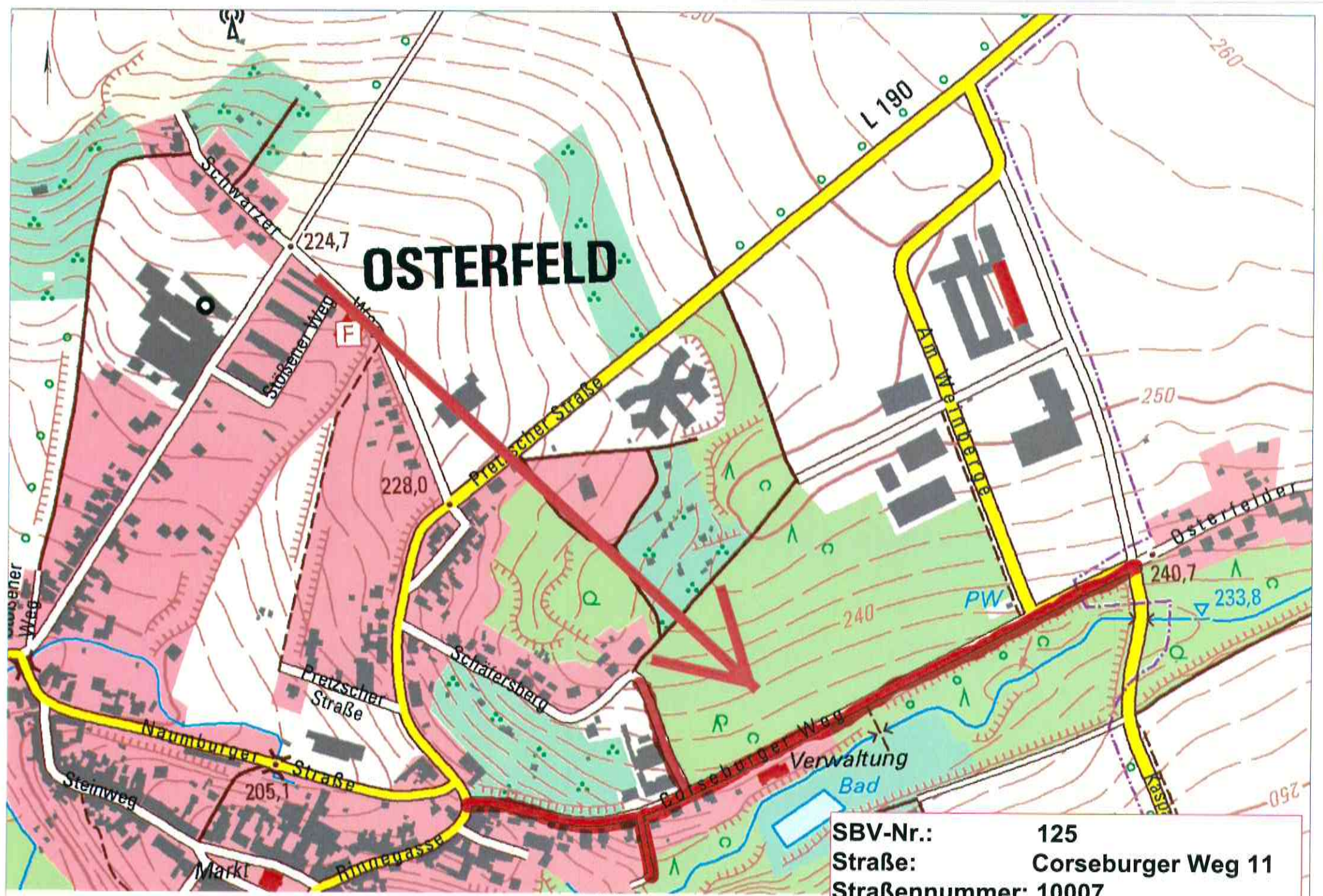
fortgeführt unter:

Unterschrift:



Unterschrift:

Unterschrift:



OSTERFELD

SBV-Nr.: 125
Straße: Corseburger Weg 11
Straßennummer: 10007

Datum: 07.04.2009 Zeit: 10:40
 Benutzer: chad Ersteller: chad C:\Pfad\Gis\MPF\00000 (temporal) 13
 Titel: Nr. des Dienstbereichs: Programmierung, 118.1.4.61.000_11.7A

BESTANDSVRZEICHNIS

Verzeichnisblatt-Nr.:	126
Straßenschlüssel-Nr.:	15084375 10009
Str.-Nummerierung:	10009
Straßenklasse:	G

Name des Baulastträgers: **Stadt Osterfeld**
 Bezeichnung der Straße: Gemeinde **Osterfeld** Ortsteil **Osterfeld** Straßenname **Gartenstraße**
 Anfangspunktbezeichnung: **375-064**
 Endpunktbezeichnung: **375-063**
 Widmungsbeschränkung: keine
 Eigentumsrechtlicher Hinweis:

Gemarkung	Flur	Flurstück
2604	4	130/1
2604	4	178/4
2604	4	178/6
2604	4	178/7
2604	4	178/8
2604	4	209/1
2604	4	218/5
2604	4	218/6
2604	4	218/7
2604	4	218/8
2604	4	218/9
2604	4	218/10

Als betrieblich-öffentliche Straße nach Prüfung festgestellt und übergeleitet aufgrund des Ratsbeschlusses vom:

gewidmet: TGS eingezogen am: umgestuft am:

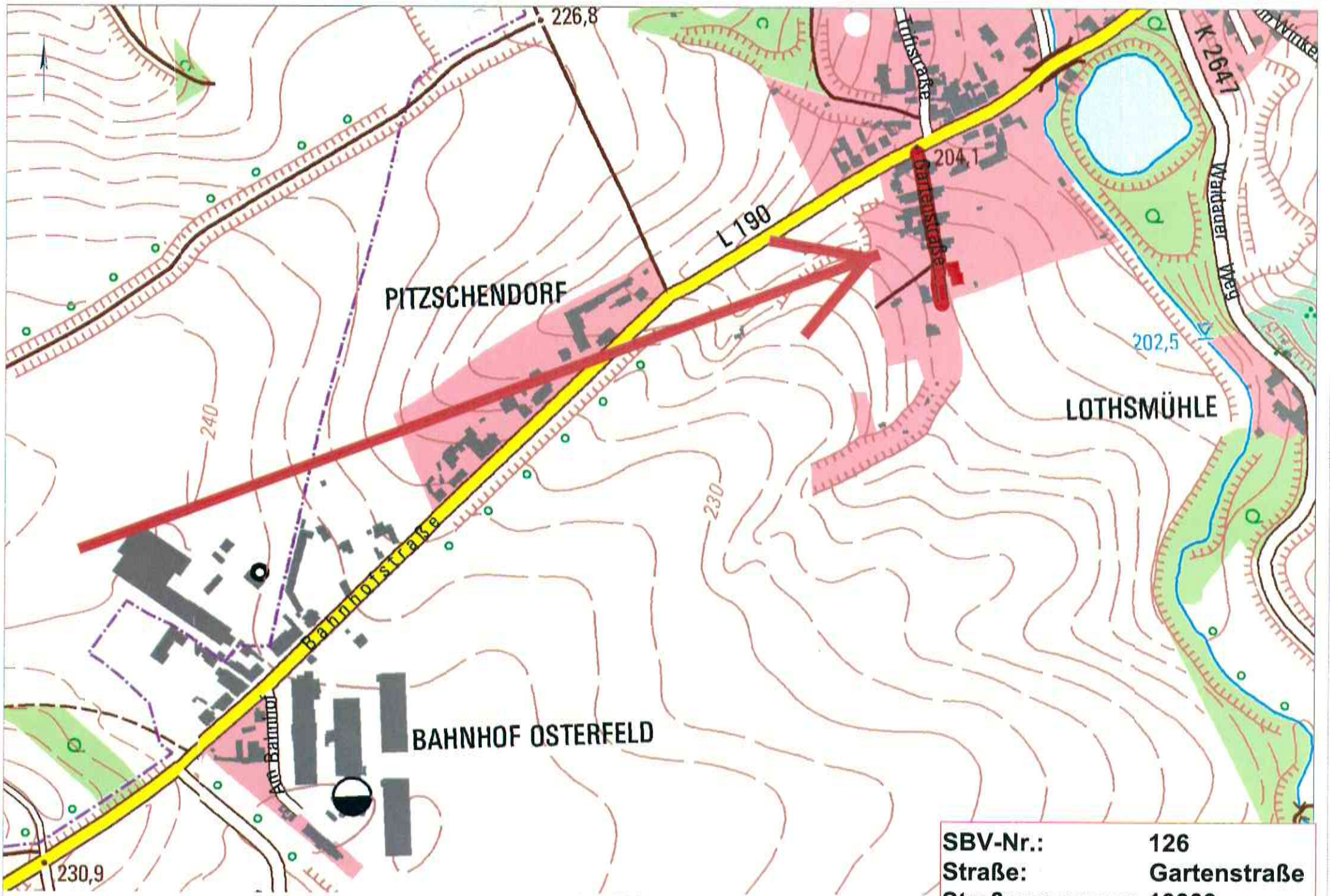
Verknüpfung zu anderen Verzeichnissen unter:

von (NK Strasse HausNr.)	nach (NK Strasse HausNr.)	Länge m	fr. Strecke = FS Ortsdf. = OD	Bulast Dritter	Fußwege		unselbständige Radwege		
					einseitig m	beidseitig m	einseitig m	beidseitig m	
375-064 Kreuzung, Gartenstraße 28	375-063 Sackgasse, Gartenstraße 46	174,79			81,00	61,00			
		174,79			81,00	61,00	0,00	0,00	
						(142,00)	(0,00)		

Bemerkungen:

angelegt am: *02.02.21* abgeschlossen am: fortgeführt unter:

Unterschrift:  Unterschrift: Unterschrift:



SBV-Nr.:	126
Straße:	Gartenstraße
Straßennummer:	10009

Datum: 07.04.2020, Zeit: 10:30
Rechner: 1000 - D:\data - D:\GIS\Wahl-Cadre-MFP-00000 (computer 13)
Für den Dienstgebrauch | Projektnummer: 110_1.0.0.1.000_11_0A

BESTANDSVERZEICHNIS

Verzeichnisblatt-Nr.:	127
Straßenschlüssel-Nr.:	15084375 10010
Str.-Nummerierung:	10010
Straßenklasse:	L

Name des Baulastträgers: **L 190 Land Sachsen-Anhalt
Stadt Osterfeld nur Nebenanlagen**

Bezeichnung der Straße: Gemeinde Ortsteil Straßenname
Osterfeld Osterfeld Hüterplan

Anfangspunktbezeichnung: **375-057**

Endpunktbezeichnung: **375-025**

Widmungsbeschränkung: keine

Eigentumsrechtlicher Hinweis:

Gemarkung	Flur	Flurstück
2604	1	209
2604	1	353
2604	1	354
2604	1	355
2604	1	357
2604	1	358
2604	1	363
2604	1	364
2604	1	371
2604	1	413/230
2604	1	454
2604	1	455
2604	1	495/230
2604	1	496/230
2604	2	98
2604	4	576/129

Als betrieblich-öffentliche Straße nach Prüfung festgestellt und übergeleitet aufgrund des Ratsbeschlusses vom:

gewidmet: TGS eingezogen am: umgestuft am:

Verknüpfung zu anderen Verzeichnissen unter:

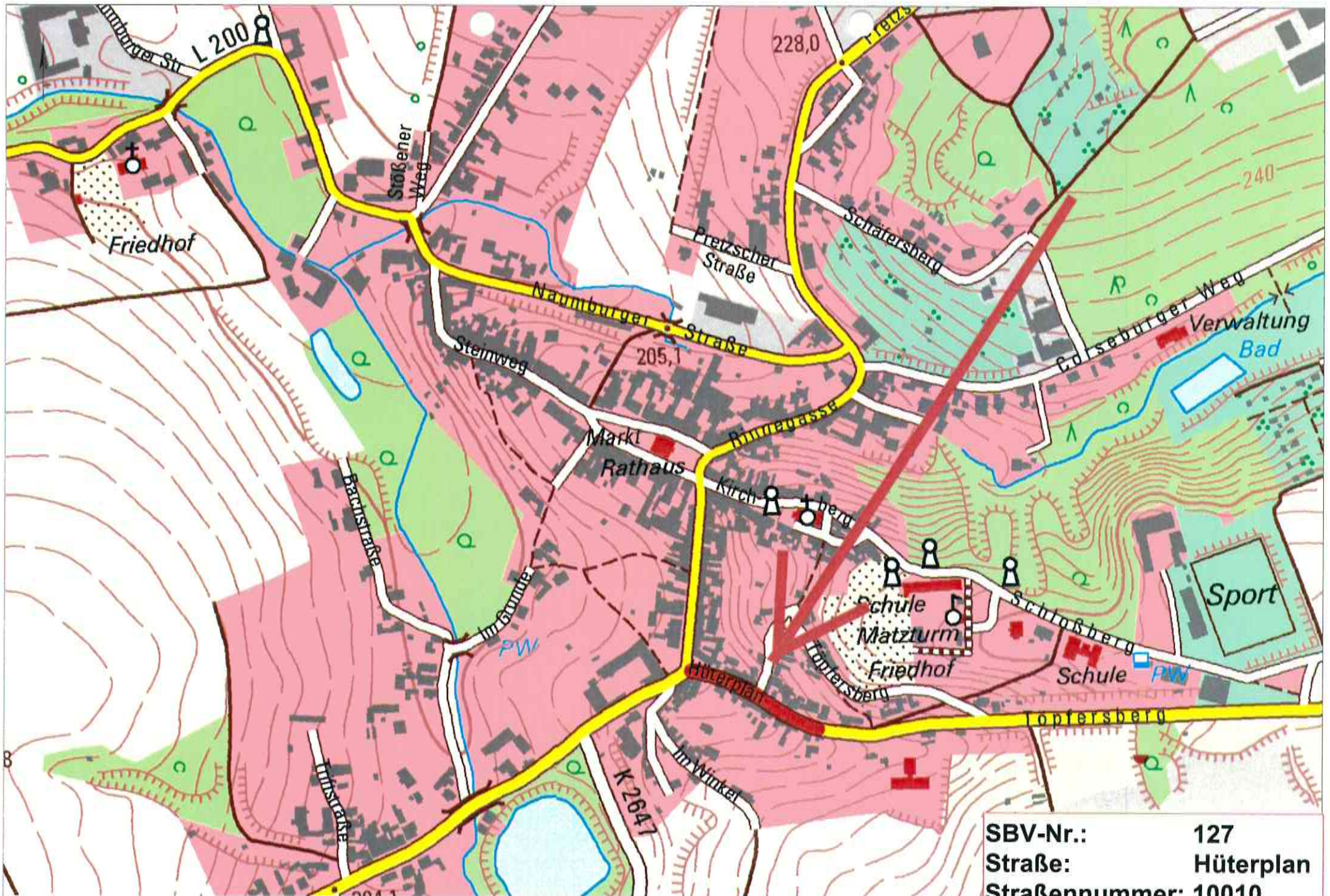
					Fußwege		unselbständige Radwege	
von (NK Strasse HausNr.)	nach (NK Strasse HausNr.)	Länge m	fr. Strecke = FS Ortsdf.= OD	Baulast Dritter	einseitig m	beidseitig m	einseitig m	beidseitig m
375-057 Kreuzg. zw. Im Winkel 20, Hüterplan 16, Rote Gasse 6 c	375-025 Zwischen Töpfersberg 8 und Hüterplan 39	136,12				134,00		
		136,12			0,00	134,00	0,00	0,00
					(134,00)		(0,00)	

Bemerkungen:

BESTANDSVERZEICHNIS

angelegt am: 02.08.21 abgeschlossen am: fortgeführt unter:

Unterschrift:  Unterschrift: Unterschrift:



SBV-Nr.: 127
Straße: Hüterplan
Straßennummer: 10010

Datum: 07.04.2002 10:24
 Benutzer: dms / C:\Users\G...
 Nur für den Dienstgebrauch | Programmversion: 1.15.1.4.0.0.11.7A

BESTANDSVRZEICHNIS

Verzeichnisblatt-Nr.:	128
Straßenschlüssel-Nr.:	15084375 10011
Str.-Nummerierung:	10011
Straßenklasse:	G

Name des Baulastträgers: **Stadt Osterfeld**
 Bezeichnung der Straße: **Gemeinde Osterfeld Ortsteil Osterfeld Straßenname Im Grunde**
 Anfangspunktbezeichnung: **375-102**
 Endpunktbezeichnung: **375-049**
 Widmungsbeschränkung: **keine**
 Eigentumsrechtlicher Hinweis:

Gemarkung	Flur	Flurstück
2604	1	212
2604	1	230/26
2604	1	230/27
2604	1	230/28
2604	1	230/29
2604	1	230/30
2604	1	280
2604	1	348
2604	1	450
2604	1	458
2604	1	484
2604	1	497/235
2604	4	96/1
2604	4	97
2604	4	98
2604	4	102
2604	4	112
2604	4	114
2604	4	116/1
2604	4	117
2604	4	118
2604	4	128/1
2604	4	319/111
2604	4	325
2604	4	327
2604	4	672/120
2604	4	677/120

Als betrieblich-öffentliche Straße nach Prüfung festgestellt und übergeleitet aufgrund des Ratsbeschlusses vom:

gewidmet: TGS eingezogen am: umgestuft am:

Verknüpfung zu anderen Verzeichnissen unter:

BESTANDSVRZEICHNIS

von (NK Strasse HausNr.)	nach (NK Strasse HausNr.)	Länge m	fr. Strecke = FS Ortsdf.= OD	Baulast Dritter	Fußwege		unselbständige Radwege	
					einseitig m	beidseitig m	einseitig m	beidseitig m
375-102 Kreuzung, Bachstraße 8	375-049 Zwischen "Im Grunde 12" (Grundstücksende) und 13	120,32						
		120,32			0,00	0,00	0,00	0,00
					(0,00)		(0,00)	

Bemerkungen:

angelegt am: 02.08.21

abgeschlossen am:

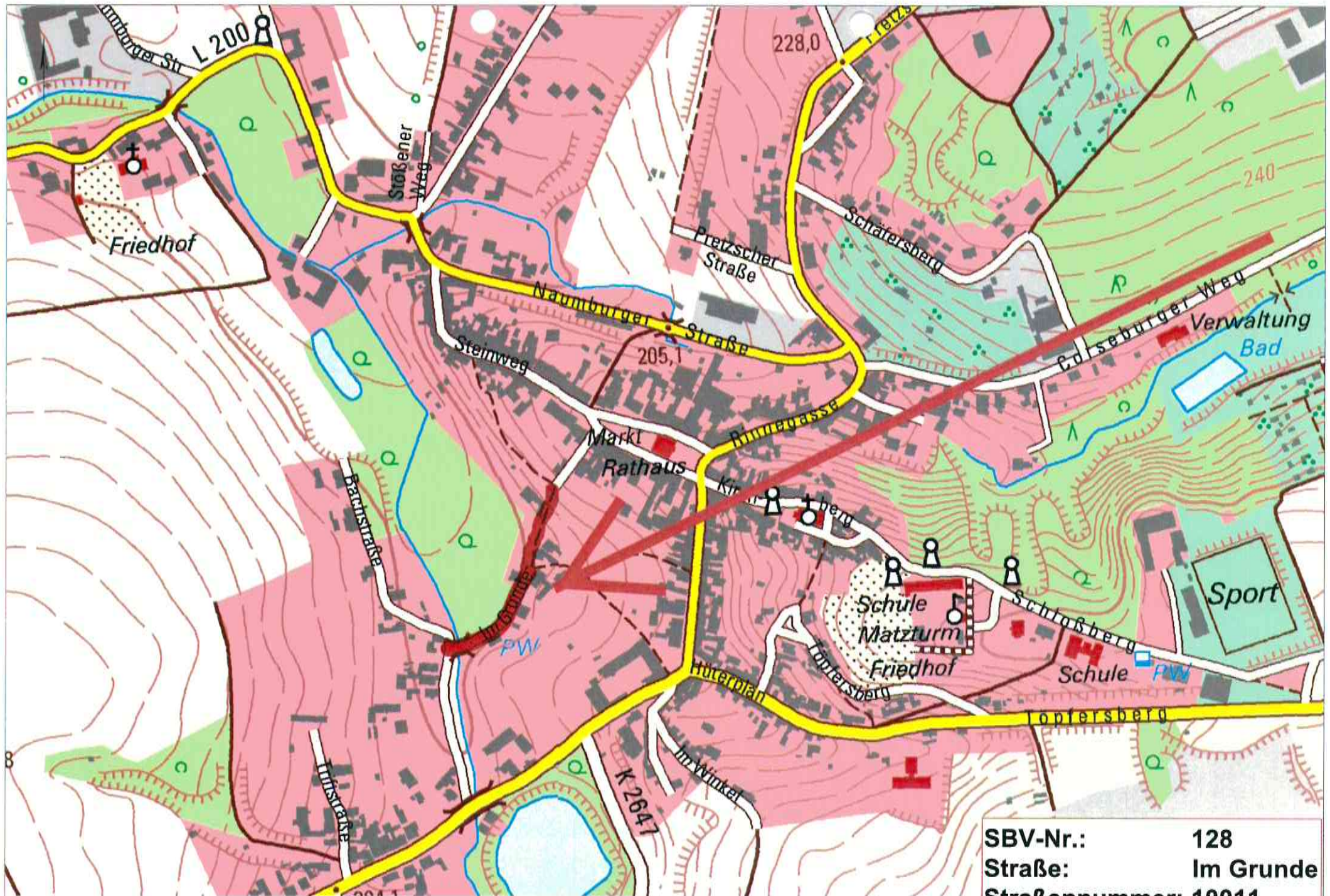
fortgeführt unter:

Unterschrift:



Unterschrift:

Unterschrift:



SBV-Nr.: 128
 Straße: Im Grunde
 Straßennummer: 10011

Datum: 07.04.2009 Zeit: 10:34
 Benutzer: 10011 Drucker: D:\GIS\Map\Gis\Map\000000 (unpublished) 1:3
 Hier für den Dienstgebrauch! Programmversion: LIS 1.4.6.1.006, 11.04.

BESTANDSVRZEICHNIS

Verzeichnisblatt-Nr.:	129
Straßenschlüssel-Nr.:	15084375 10012
Str.-Nummerierung:	10012
Straßenklasse:	G

Name des Baulastträgers: **Stadt Osterfeld**
 Bezeichnung der Straße: Gemeinde **Osterfeld** Ortsteil **Osterfeld** Straßenname **Im Winkel**
 Anfangspunktbezeichnung: **375-056**
 Endpunktbezeichnung: **375-058**
 Widmungsbeschränkung: keine
 Eigentumsrechtlicher Hinweis:

Gemarkung	Flur	Flurstück
2604	1	358
2604	4	257/2
2604	4	276/1
2604	4	277/1
2604	4	291/2
2604	4	291/3
2604	4	462/256
2604	4	576/129
2604	4	683/277
2604	4	736/274

Als betrieblich-öffentliche Straße nach Prüfung festgestellt und übergeleitet aufgrund des Ratsbeschlusses vom:

gewidmet: TGS eingezogen am: umgestuft am:

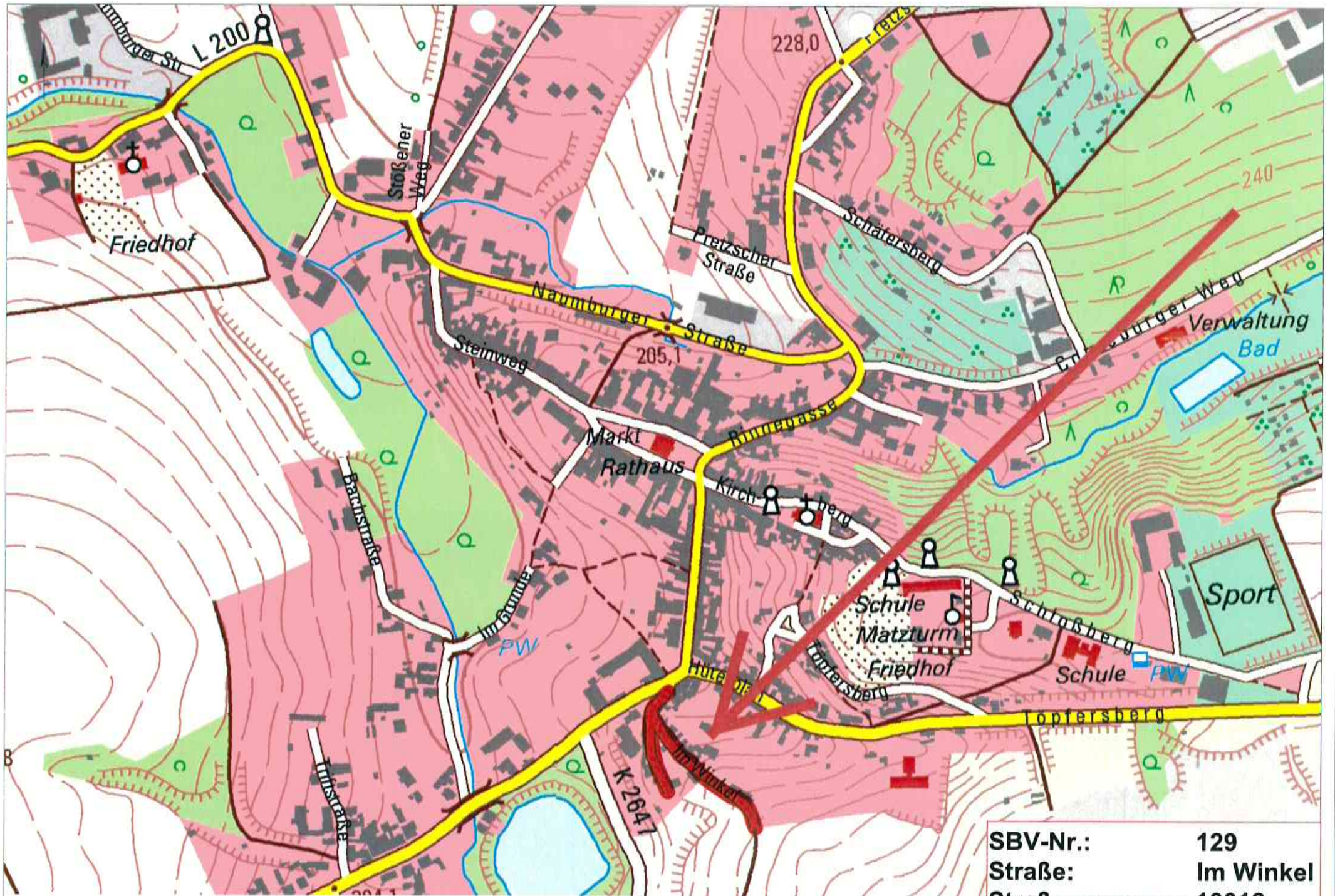
Verknüpfung zu anderen Verzeichnissen unter:

					Fußwege		unselbständige Radwege	
von (NK Strasse HausNr.)	nach (NK Strasse HausNr.)	Länge m	fr. Strecke = FS Ortsdf.= OD	Baulast Dritter	einseitig m	beidseitig m	einseitig m	beidseitig m
375-056 Sackgasse, Im Winkel 28	375-058 Kreuzung zw. Im Winkel 20 und Hüterplan 15	141,26			73,00			
375-059 Kreuzung, Im Winkel 15 A	375-060 Sackgasse, Im Winkel 40	50,95						
		192,21			73,00	0,00	0,00	0,00
					(73,00)		(0,00)	

Bemerkungen:

angelegt am: **02.08.21** abgeschlossen am: fortgeführt unter:

Unterschrift:  Unterschrift: Unterschrift:



SBV-Nr.: 129
 Straße: Im Winkel
 Straßennummer: 10012

Datum: 07.04.2024 Zeit: 10:34
 Benutzer: admin Ersteller: Data-CIT/Redo/Gis/Map-00000 (Computer 13)
 Titel: für den Dienstgebrauch 1. Entwurf: 07.04.2024 10:34

BESTANDSVERZEICHNIS

Verzeichnisblatt-Nr.:	131
Straßenschlüssel-Nr.:	15084375 10013
Str.-Nummerierung:	10013
Straßenklasse:	G

Name des Baulastträgers: **Stadt Osterfeld**
 Bezeichnung der Straße: Gemeinde **Osterfeld** Ortsteil **Osterfeld** Straßenname **Kirchberg**
 Anfangspunktbezeichnung: **375-091**
 Endpunktbezeichnung: **375-075**
 Widmungsbeschränkung: keine
 Eigentumsrechtlicher Hinweis:

Gemarkung	Flur	Flurstück
2604	1	187/1
2604	1	233
2604	1	276/5
2604	1	372
2604	1	453
2604	1	457/230

Als betrieblich-öffentliche Straße nach Prüfung festgestellt und übergeleitet aufgrund des Ratsbeschlusses vom:

gewidmet: TGS eingezogen am: umgestuft am:

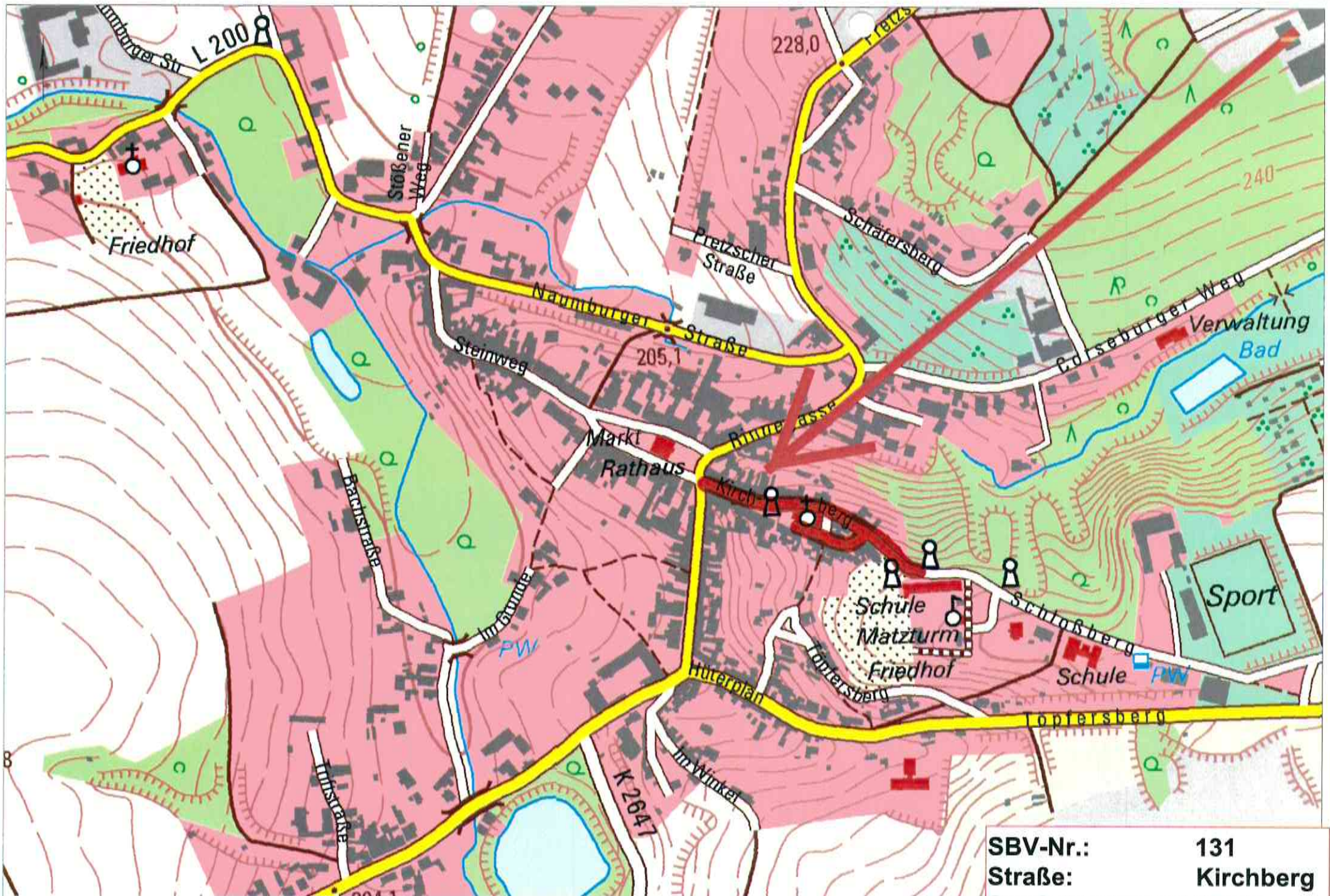
Verknüpfung zu anderen Verzeichnissen unter:

von (NK Strasse HausNr.)	nach (NK Strasse HausNr.)	Länge m	fr. Strecke = FS Ortsdf. = OD	Baulast Dritter	Fußwege		unselbständige Radwege	
					einseitig m	beidseitig m	einseitig m	beidseitig m
375-091 Kreuzung, Kirchberg 12	375-075 Grundschule Osterfeld, Schloßberg 1	222,99			220,00			
375-055 Zwischen Kirche und Kirchberg 20	375-054 Kreuzung, Kirchberg 32	85,38						
		308,37			220,00	0,00	0,00	0,00
					(220,00)			(0,00)

Bemerkungen:

angelegt am: *02.08.21* abgeschlossen am: fortgeführt unter:

Unterschrift:  Unterschrift: Unterschrift:



SBV-Nr.: 131
 Straße: Kirchberg
 Straßennummer: 10013

Datum: 07.04.2020 Zeit: 10:24
 Rechner: dlm - Drucker: D41753f Color MFP-02000 (unconnected)
 Map für den Dienstbereich 1, Programmversion: LIS 1.4.0.1.000 - 11.04

BESTANDSVRZEICHNIS

Verzeichnisblatt-Nr.:	132
Straßenschlüssel-Nr.:	15084375 10014
Str.-Nummerierung:	10014
Straßenklasse:	G

Name des Baulastträgers: **Stadt Osterfeld**
 Bezeichnung der Straße: Gemeinde Ortsteil Straßenname
Osterfeld Osterfeld Markt
 Anfangspunktbezeichnung: **375-091**
 Endpunktbezeichnung: **375-046**
 Widmungsbeschränkung: keine
 Eigentumsrechtlicher Hinweis:

Gemarkung	Flur	Flurstück
2604	1	57/2
2604	1	79/1
2604	1	224/1
2604	1	225/1
2604	1	229/1
2604	1	230/49
2604	1	372
2604	1	399/57
2604	1	430
2604	1	431/254
2604	1	432
2604	1	449
2604	1	450
2604	1	462
2604	1	640/228

Als betrieblich-öffentliche Straße nach Prüfung festgestellt und übergeleitet aufgrund des Ratsbeschlusses vom:

gewidmet: TGS eingezogen am: umgestuft am:

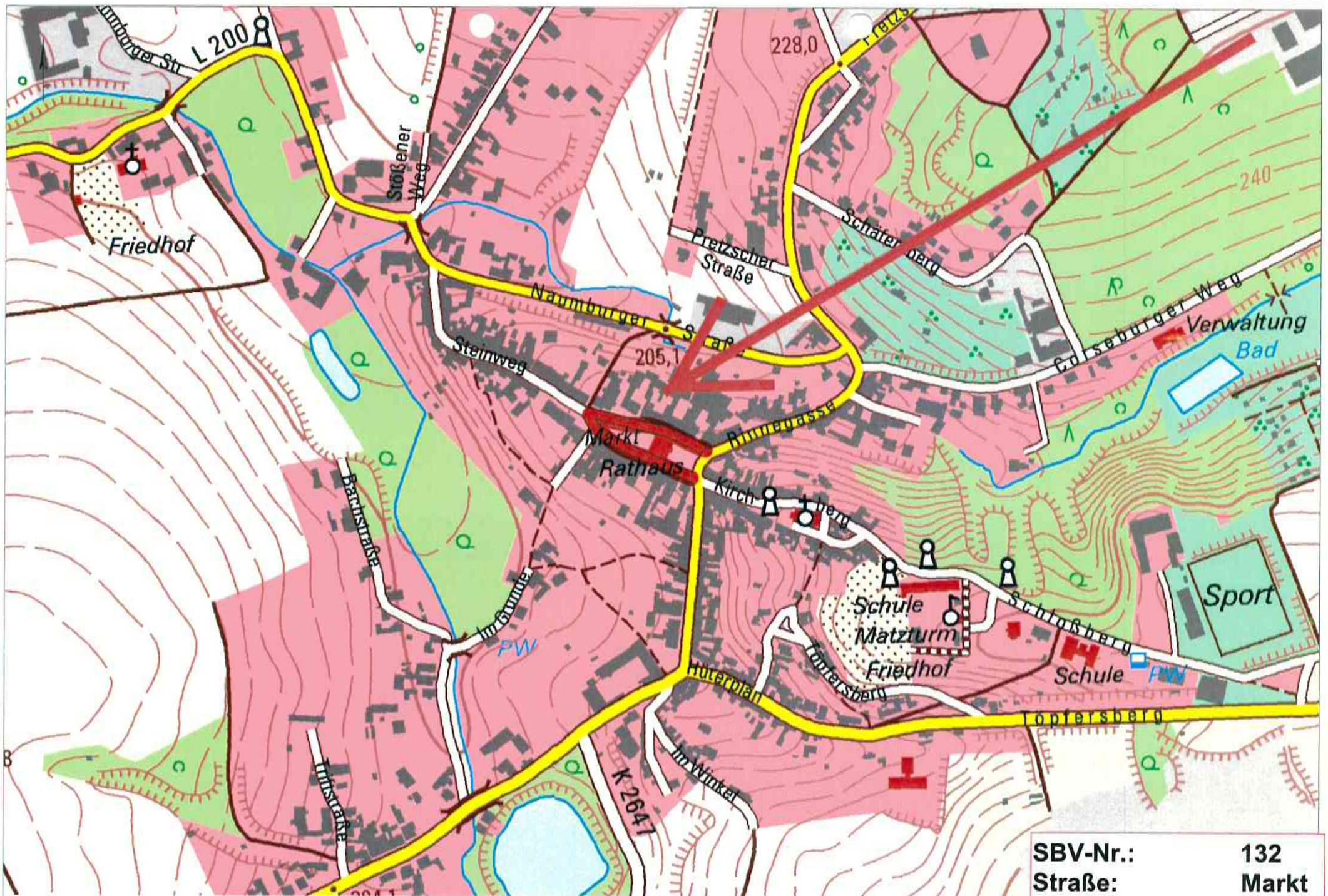
Verknüpfung zu anderen Verzeichnissen unter:

von (NK Strasse HausNr.)	nach (NK Strasse HausNr.)	Länge m	fr. Strecke = FS Ortsdf.= OD	Baulast Dritter	Fußwege		unselbständige Radwege	
					einseitig m	beidseitig m	einseitig m	beidseitig m
375-045 Kreuzung zwischen Markt 9 und 10	375-095 Kreuzung, Markt 2	129,43				128,00		
375-045 Kreuzung zwischen Markt 9 und 10	375-091 Kreuzung zwischen Markt 22 und Kirchberg 12	124,57				124,00		
		254,00				252,00	0,00	0,00
						(252,00)	(0,00)	

Bemerkungen:

angelegt am: *02.08.21* abgeschlossen am: fortgeführt unter:

Unterschrift: *[Signature]* Unterschrift: Unterschrift:



SBV-Nr.: 132
 Straße: Markt
 Straßennummer: 10014

Datum: 07.04.2010 Zeit: 11:54
 Benutzer: stb - Ortshilfe - Datei: C:\17601\Gis\Map\100000\comp\132
 Hier für den Dienstgebrauch! - Programmversion: 1.0.1.4.4.1.100_11.76

BESTANDSVRZEICHNIS

Verzeichnisblatt-Nr.:	133
Straßenschlüssel-Nr.:	15084375 10015
Str.-Nummerierung:	10015
Straßenklasse:	

Name des Baulastträgers: **Stadt Osterfeld**
 Bezeichnung der Straße: Gemeinde **Osterfeld** Ortsteil **Osterfeld** Straßenname **Meineweher Weg**
 Anfangspunktbezeichnung: **375-006**
 Endpunktbezeichnung: **375-005**
 Widmungsbeschränkung: keine
 Eigentumsrechtlicher Hinweis:

Gemarkung	Flur	Flurstück
2604	2	25
2604	2	100
2612	7	40/12
2612	7	40/15

Als betrieblich-öffentliche Straße nach Prüfung festgestellt und übergeleitet aufgrund des Ratsbeschlusses vom:

gewidmet: TGS eingezogen am: umgestuft am:

Verknüpfung zu anderen Verzeichnissen unter:

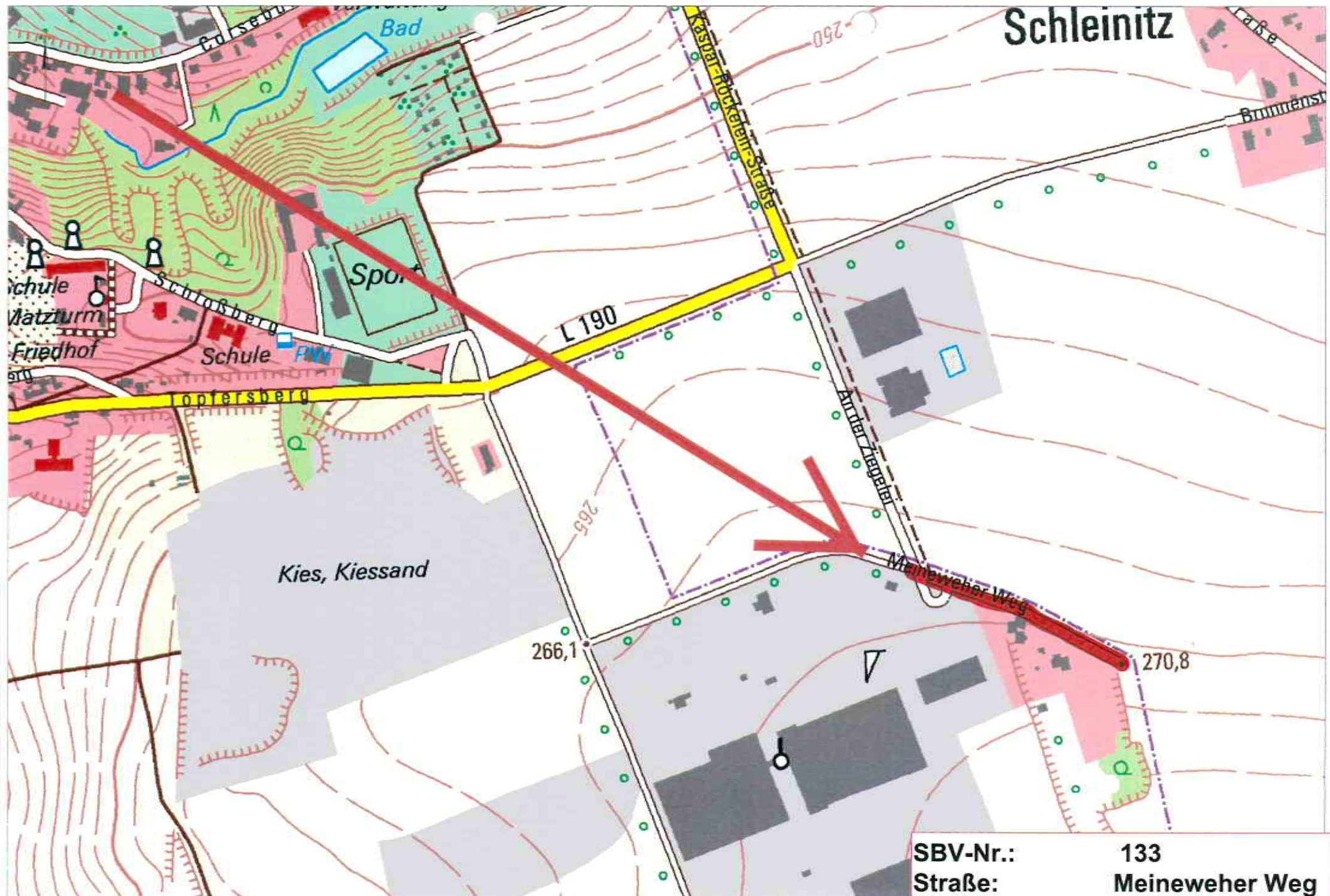
					Fußwege		unselbständige Radwege	
von (NK Strasse HausNr.)	nach (NK Strasse HausNr.)	Länge m	fr. Strecke = FS Ortsdf. = OD	Baulast Dritter	einseitig m	beidseitig m	einseitig m	beidseitig m
375-006 Wendeschleife, Meineweher Weg 1	375-005 Sackgasse, Beginn Kurve, nahe Meineweher Weg 2	210,11	FS					
		210,11			0,00	0,00	0,00	0,00
					(0,00)		(0,00)	

Bemerkungen:

angelegt am: **ALOB.H** abgeschlossen am: fortgeführt unter:

Unterschrift: **ALOB.H** Unterschrift: Unterschrift:

Schleinitz



SBV-Nr.:	133
Straße:	Meineweher Weg
Straßennummer:	10015

Datum: 27.04.2024, Zeit: 10:10
Benutzer: oad - Draht: Ort: 017601 Code: MPP-00000 (unvollst. 12)
Her für den Dienstgebrauch | Projektversion: LS: 1.4.6.1.006, 11.34.

BESTANDSVRZEICHNIS

Verzeichnisblatt-Nr.:	136
Straßenschlüssel-Nr.:	15084375 10018
Str.-Nummerierung:	10018
Straßenklasse:	L

Name des Baulastträgers: **L 190 Land Sachsen-Anhalt
Stadt Osterfeld nur Nebenanlagen
Stadt Osterfeld**

Bezeichnung der Straße: Gemeinde Ortsteil Straßenname
Osterfeld Osterfeld Rinnegasse

Anfangspunktbezeichnung: **375-091**

Endpunktbezeichnung: **375-013**

Widmungsbeschränkung: keine

Eigentumsrechtlicher Hinweis:

Gemarkung	Flur	Flurstück
2604	1	77/1
2604	1	194/5
2604	1	225/1
2604	1	230/5
2604	1	230/35
2604	1	238
2604	1	239
2604	1	255/1
2604	1	266/4
2604	1	267
2604	1	291
2604	1	292
2604	1	293/230
2604	1	294/230
2604	1	351
2604	1	352/198
2604	1	353/199
2604	1	412
2604	1	420
2604	1	423
2604	1	424
2604	1	425
2604	1	447
2604	1	450
2604	1	451
2604	1	452

Als betrieblich-öffentliche Straße nach Prüfung festgestellt und übergeleitet aufgrund des Ratsbeschlusses vom:

gewidmet: TGS eingezogen am: umgestuft am:

Verknüpfung zu anderen Verzeichnissen unter:

BESTANDSVRZEICHNIS

von (NK Strasse HausNr.)	nach (NK Strasse HausNr.)	Länge m	fr. Strecke = FS Ortsdf. = OD	Baulast Dritter	Fußwege		unselbständige Radwege	
					einseitig m	beidseitig m	einseitig m	beidseitig m
375-091 Kreuzung zwischen Markt 22 und Kirchberg 12	375-013 Kreuzung zw. Rinnegasse 13 und Pretzcher Straße 1 A	203,74				203,00		
375-053 Kreuzung, Rinnegasse 11	375-092 Sackgasse, Grundstücksende Rinnegasse 12	86,11						
		289,85			0,00	0,00	0,00	0,00
						(0,00)	(0,00)	(0,00)

Bemerkungen:

angelegt am: 02.08.14

abgeschlossen am:

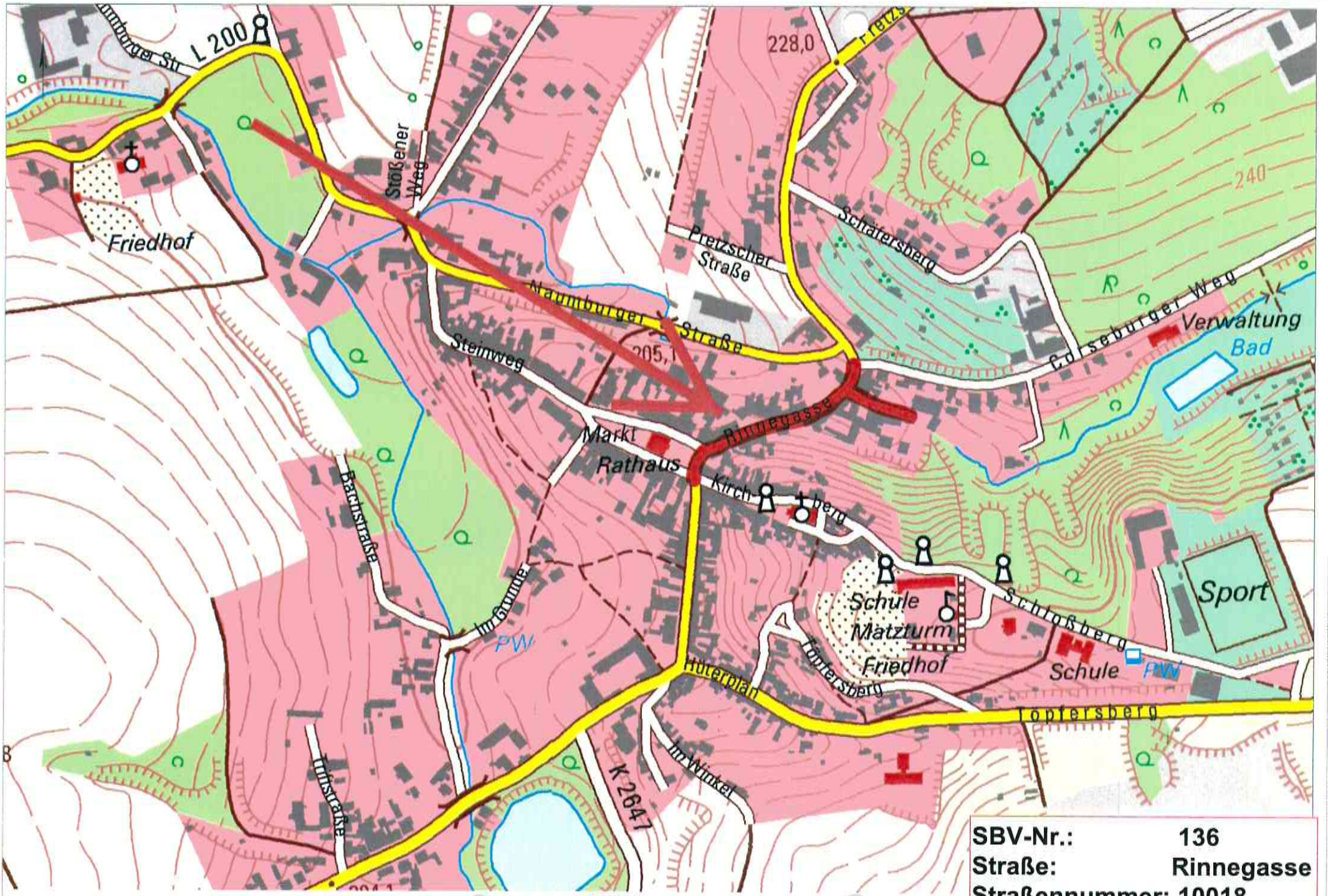
fortgeführt unter:

Unterschrift:



Unterschrift:

Unterschrift:



SBV-Nr.: 136
Straße: Rinnegasse
Straßennummer: 10018

Datum: 07.04.2024 Zeit: 10:24
 Benutzer: stoll - Drucker: D:\GIS\Projekte\Gis-MPP-00000 (computer 13)
 Hier für den Durchbruchweg 1. Programmversion: LIS 1.4.0.1.000.11.7A

BESTANDSVERZEICHNIS

Verzeichnisblatt-Nr.:	137
Straßenschlüssel-Nr.:	15084375 10019
Str.-Nummerierung:	10019
Straßenklasse:	L

Name des Baulastträgers: **L 190 Land Sachsen-Anhalt
Stadt Osterfeld nur Nebenanlagen**

Bezeichnung der Straße: Gemeinde Ortsteil Straßenname
Osterfeld Osterfeld Rote Gasse

Anfangspunktbezeichnung: **375-057**

Endpunktbezeichnung: **375-091**

Widmungsbeschränkung: keine

Eigentumsrechtlicher Hinweis:

Gemarkung	Flur	Flurstück
2604	1	210/1
2604	1	230/1
2604	1	230/8
2604	1	230/31
2604	1	230/32
2604	1	309
2604	1	344
2604	1	345
2604	1	346
2604	1	348
2604	1	372
2604	1	373
2604	1	374
2604	1	375
2604	1	376
2604	1	377
2604	1	378
2604	1	379
2604	1	380
2604	1	409/230
2604	1	416
2604	1	450
2604	1	453
2604	1	455
2604	1	458
2604	1	461
2604	1	497/235
2604	1	520/230

Als betrieblich-öffentliche Straße nach Prüfung festgestellt und übergeleitet aufgrund des Ratsbeschlusses vom:

gewidmet: TGS eingezogen am: umgestuft am:

Verknüpfung zu anderen Verzeichnissen unter:

BESTANDSVERZEICHNIS

von (NK Strasse HausNr.)	nach (NK Strasse HausNr.)	Länge m	fr. Strecke = FS Ortsdf.= OD	Baulast Dritter	Fußwege		unselbständige Radwege	
					einseitig m	beidseitig m	einseitig m	beidseitig m
375-057 Kreuzg. zw. Im Winkel 20, Hüterplan 16, Rote Gasse 6 c	375-091 Kreuzung zwischen Markt 22 und Kirchberg 12	177,50				181,00		
		177,50			0,00	181,00	0,00	0,00
						(181,00)	(0,00)	

Bemerkungen:

angelegt am: **02.08.11**

abgeschlossen am:

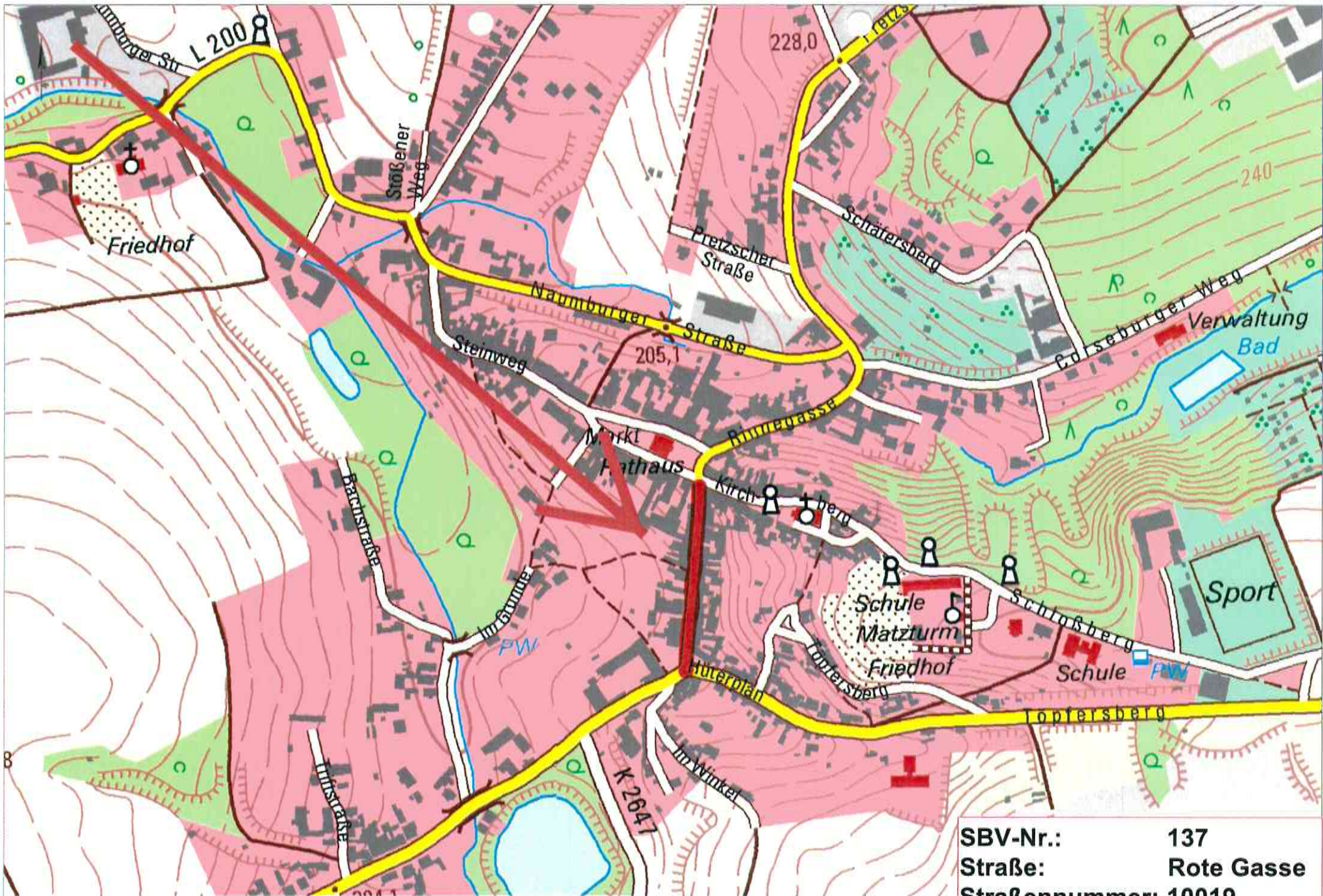
fortgeführt unter:

Unterschrift:



Unterschrift:

Unterschrift:



SBV-Nr.: 137
 Straße: Rote Gasse
 Straßennummer: 10019

Datum: 07.04.2009 Zeit: 10:34
 Zeichen: dms Drucker: Del C:\Tb\Gis\Map\0000 (unpaginat 13)
 Nur für den Dienstgebrauch! Programmversion: LID 1.4.0.1.006.11.1A

BESTANDSVERZEICHNIS

Verzeichnisblatt-Nr.:	138
Straßenschlüssel-Nr.:	15084375 10020
Str.-Nummerierung:	10020
Straßenklasse:	G

Name des Baulastträgers: **Stadt Osterfeld**
 Bezeichnung der Straße: Gemeinde **Osterfeld** Ortsteil **Osterfeld** Straßenname **Schäfersberg**
 Anfangspunktbezeichnung: **375-017**
 Endpunktbezeichnung: **375-012**
 Widmungsbeschränkung: keine
 Eigentumsrechtlicher Hinweis:

Gemarkung	Flur	Flurstück
2604	1	84/1
2604	1	85/1
2604	1	91/10
2604	1	113/1
2604	1	255/1
2604	1	260/1
2604	1	260/2
2604	1	262/1
2604	1	262/2
2604	1	262/9
2604	1	263/1
2604	1	265/1
2604	1	266/4
2604	1	328/264
2604	1	463
2604	1	513/130
2604	1	519/126
2604	1	628/86
2604	1	629/86

Als betrieblich-öffentliche Straße nach Prüfung festgestellt und übergeleitet aufgrund des Ratsbeschlusses vom:

gewidmet: TGS eingezogen am: umgestuft am:

Verknüpfung zu anderen Verzeichnissen unter:

von (NK Strasse HausNr.)	nach (NK Strasse HausNr.)	Länge m	fr. Strecke = FS Ortsdf. = OD	Baulast Dritter	Fußwege		unselbständige Radwege	
					einseitig m	beidseitig m	einseitig m	beidseitig m
375-015 Kreuzung, Schäfersberg 5	375-016 Kreuzg. unterhalb "Am Weinberge" 5, Überg. Feldweg	245,25						
375-017 Kreuzung, Pretzcher Straße 2 A	375-012 Kreuzung, Corseburger Weg 8	384,85						
		630,10			0,00	0,00	0,00	0,00
					(0,00)		(0,00)	

BESTANDSVERZEICHNIS

Bemerkungen:

angelegt am: 01.08.21

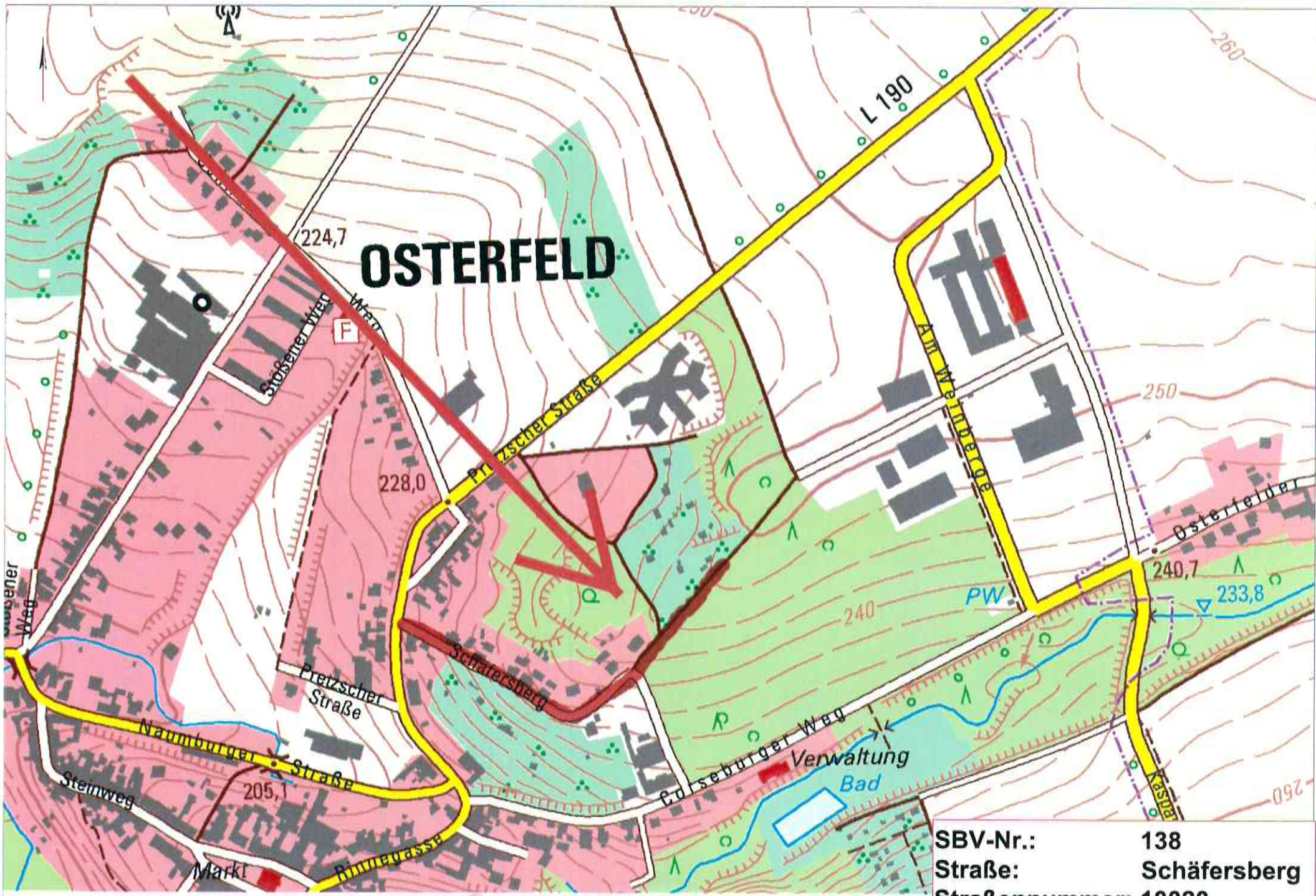
abgeschlossen am:

fortgeführt unter:

Unterschrift: 

Unterschrift:

Unterschrift:



SBV-Nr.:	138
Straße:	Schäfersberg
Straßennummer:	10020

Datum: 07.01.2010 Zeit: 10:40
 Revision: 0001 - Drucker: D:\GIS\Soft\Cart\MPN-0000 (unpubl. 1):
 Nur für den Dienstgebrauch! Programmversion: 115.1.4.6.1.000_11.7A

BESTANDSVERZEICHNIS

Verzeichnisblatt-Nr.:	139
Straßenschlüssel-Nr.:	15084375 10021
Str.-Nummerierung:	10021
Straßenklasse:	L

Name des Bauasträgers: **L 190 Land Sachsen-Anhalt
Stadt Osterfeld**

Bezeichnung der Straße: Gemeinde **Osterfeld** Ortsteil **Osterfeld** Straßenname **Schloßberg**

Anfangspunktbezeichnung: **375-075**

Endpunktbezeichnung: **375-185**

Widmungsbeschränkung: keine

Eigentumsrechtlicher Hinweis:

Gemarkung	Flur	Flurstück
2604	1	176
2604	1	187/1
2604	1	190/6
2604	1	276/5
2604	1	277
2604	1	290
2604	1	469
2604	1	470
2604	1	472
2604	1	474
2604	1	475
2604	1	549/276
2604	2	8/2
2604	2	8/3
2604	2	8/7
2604	2	98

Als betrieblich-öffentliche Straße nach Prüfung festgestellt und übergeleitet aufgrund des Ratsbeschlusses vom:

gewidmet: TGS eingezogen am: umgestuft am:

Verknüpfung zu anderen Verzeichnissen unter:

BESTANDSVRZEICHNIS

von (NK Strasse HausNr.)	nach (NK Strasse HausNr.)	Länge m	fr. Strecke = FS Ortsdf.= OD	Baulast Dritter	Fußwege		unselbständige Radwege	
					einseitig m	beidseitig m	einseitig m	beidseitig m
375-004 Krzg. Schloßberg mit Töpfersberg, unterh. Schloßb. 8	013-185 Kreuzung, An der Ziegelei 1	314,36	FS	L 190 Land Sachsen- Anhalt				
375-100 Zufahrt Burg, Umgebäudehaus, Schloßberg 1 A	375-099 Gabelung Schloßberg in Richtung Umgebäudehaus	50,17						
375-075 Unterhalb Schloßberg 1 (Grundschule Osterfeld)	375-004 Krzg. Schloßberg mit Töpfersberg, unterh. Schloßb. 8	457,82			126,00	222,00		
375-076 Kreuzung, Schloßberg 5 und 7	375-077 Sackgasse, Schloßberg 10	120,59			64,00			
		942,94			190,00	222,00	0,00	0,00
					(412,00)			(0,00)

Bemerkungen:

angelegt am: 02.08.21

abgeschlossen am:

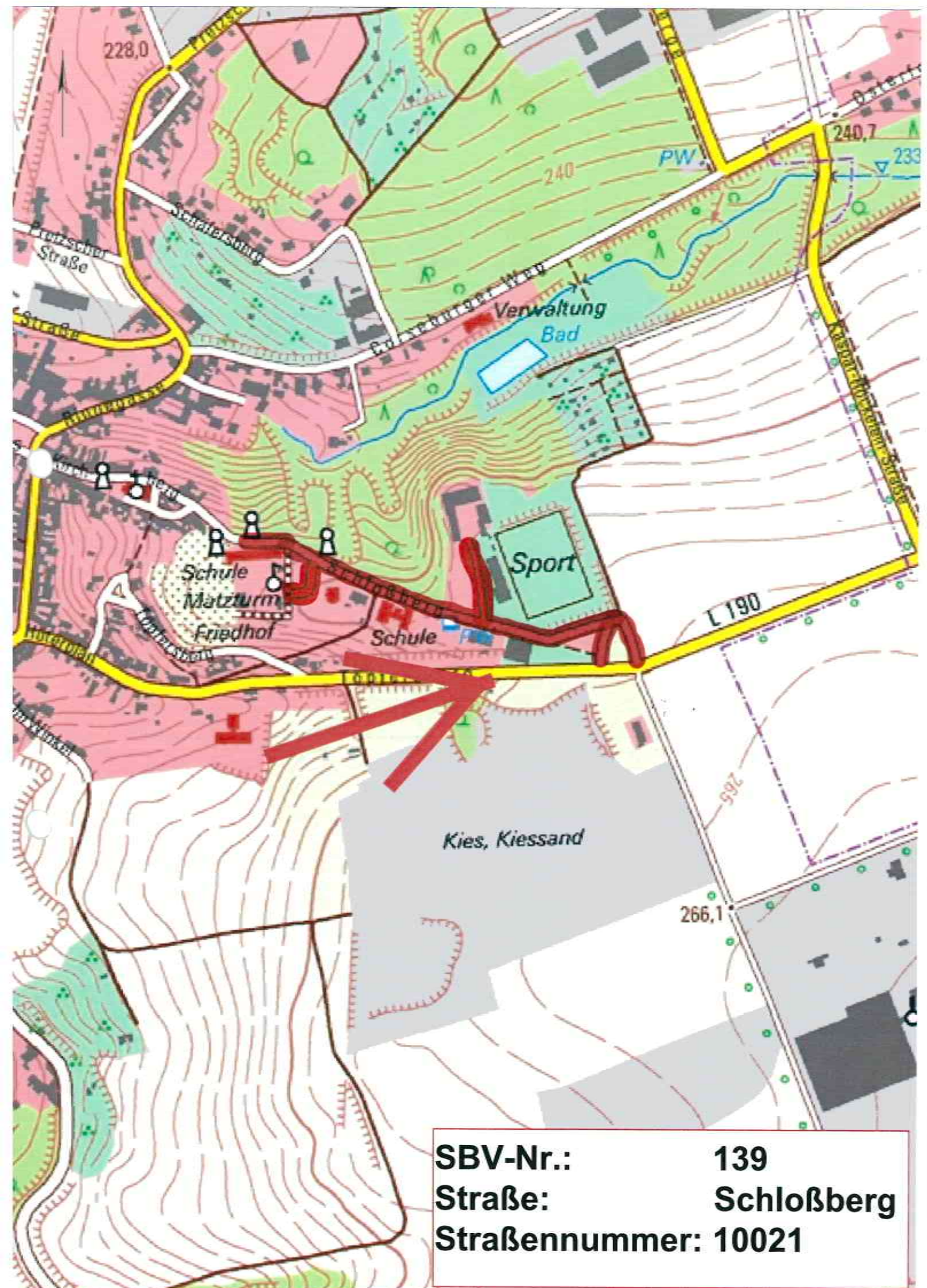
fortgeführt unter:

Unterschrift:



Unterschrift:

Unterschrift:



SBV-Nr.:	139
Straße:	Schloßberg
Straßennummer:	10021

BESTANDSVERZEICHNIS

Verzeichnisblatt-Nr.:	140
Straßenschlüssel-Nr.:	15084375 10022
Str.-Nummerierung:	10022
Straßenklasse:	G

Name des Baulastträgers: **Stadt Osterfeld**
 Bezeichnung der Straße: Gemeinde **Osterfeld** Ortsteil **Osterfeld** Straßenname **Schwarzer Weg**
 Anfangspunktbezeichnung: **375-023**
 Endpunktbezeichnung: **375-028**
 Widmungsbeschränkung: keine
 Eigentumsrechtlicher Hinweis:

Gemarkung	Flur	Flurstück
2604	1	43/1
2604	1	43/2
2604	1	43/3
2604	1	50
2604	1	80/2
2604	1	250
2604	1	251
2604	1	255/1
2604	1	374/57
2604	1	396/282
2604	1	432/254
2604	1	479
2604	5	27
2604	5	29
2604	5	30
2604	5	31
2604	5	32
2604	5	266
2604	5	364/28

Als betrieblich-öffentliche Straße nach Prüfung festgestellt und übergeleitet aufgrund des Ratsbeschlusses vom:

gewidmet: TGS eingezogen am: umgestuft am:

Verknüpfung zu anderen Verzeichnissen unter:

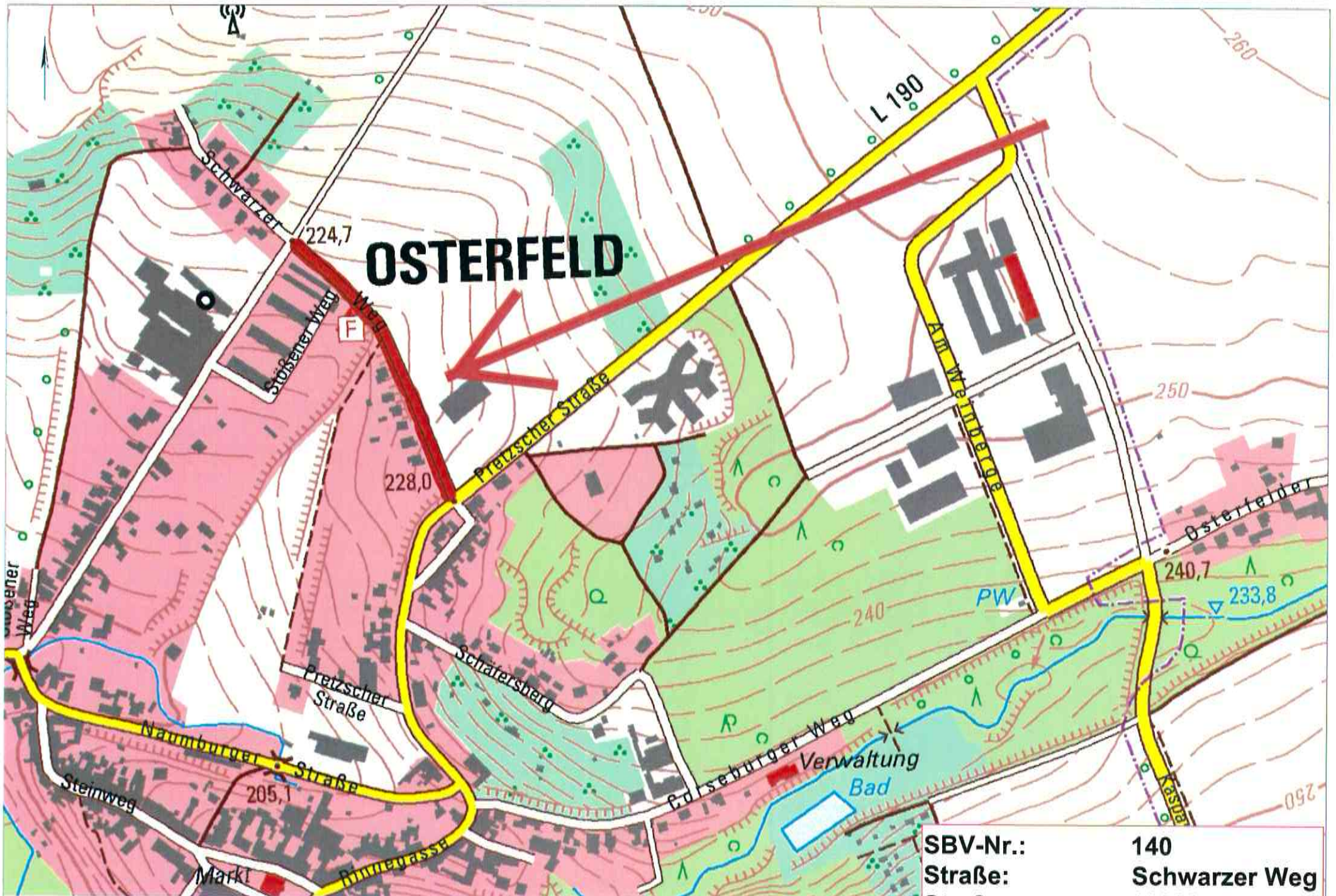
von (NK Strasse HausNr.)	nach (NK Strasse HausNr.)	Länge m	fr. Strecke = FS Ortsdf. = OD	Baulast Dritter	Fußwege		unselbständige Radwege	
					einseitig m	beidseitig m	einseitig m	beidseitig m
375-023 Kreuzung, Pretzcher Straße 9 B	375-028 Kreuzung, Stößener Weg 71	297,17			37,00			
		297,17			37,00	0,00	0,00	0,00
					(37,00)		(0,00)	

Bemerkungen:

BESTANDSVERZEICHNIS

angelegt am: 02.08.21 abgeschlossen am: fortgeführt unter:

Unterschrift:  Unterschrift: Unterschrift:



OSTERFELD

SBV-Nr.: 140
Straße: Schwarzer Weg
Straßennummer: 10022

Datum: 07.04.2020 Zeit: 10:40
 Rechner: dlm - Drucker: Dst C:\PS01\Goka MFP-00000 (computer 1)
 Hier für den Dienstgebrauch! Programmversion: LVS 1.4.8.1 000_11.7a

BESTANDSVERZEICHNIS

Verzeichnisblatt-Nr.:	141
Straßenschlüssel-Nr.:	15084375 10024
Str.-Nummerierung:	10024
Straßenklasse:	G

Name des Baulastträgers: **Stadt Osterfeld**
 Bezeichnung der Straße: Gemeinde **Osterfeld** Ortsteil **Osterfeld** Straßenname **Steinweg**
 Anfangspunktbezeichnung: **375-047**
 Endpunktbezeichnung: **375-045**
 Widmungsbeschränkung: **keine**
 Eigentumsrechtlicher Hinweis:

Gemarkung	Flur	Flurstück
2604	1	222
2604	1	230/15
2604	1	230/39
2604	1	230/40
2604	1	254/1
2604	1	323
2604	1	433
2604	1	434
2604	1	436
2604	1	437
2604	1	438
2604	1	444
2604	1	448
2604	1	449
2604	1	450
2604	5	403/168
2604	5	491/169

Als betrieblich-öffentliche Straße nach Prüfung festgestellt und übergeleitet aufgrund des Ratsbeschlusses vom:

gewidmet: TGS eingezogen am: umgestuft am:

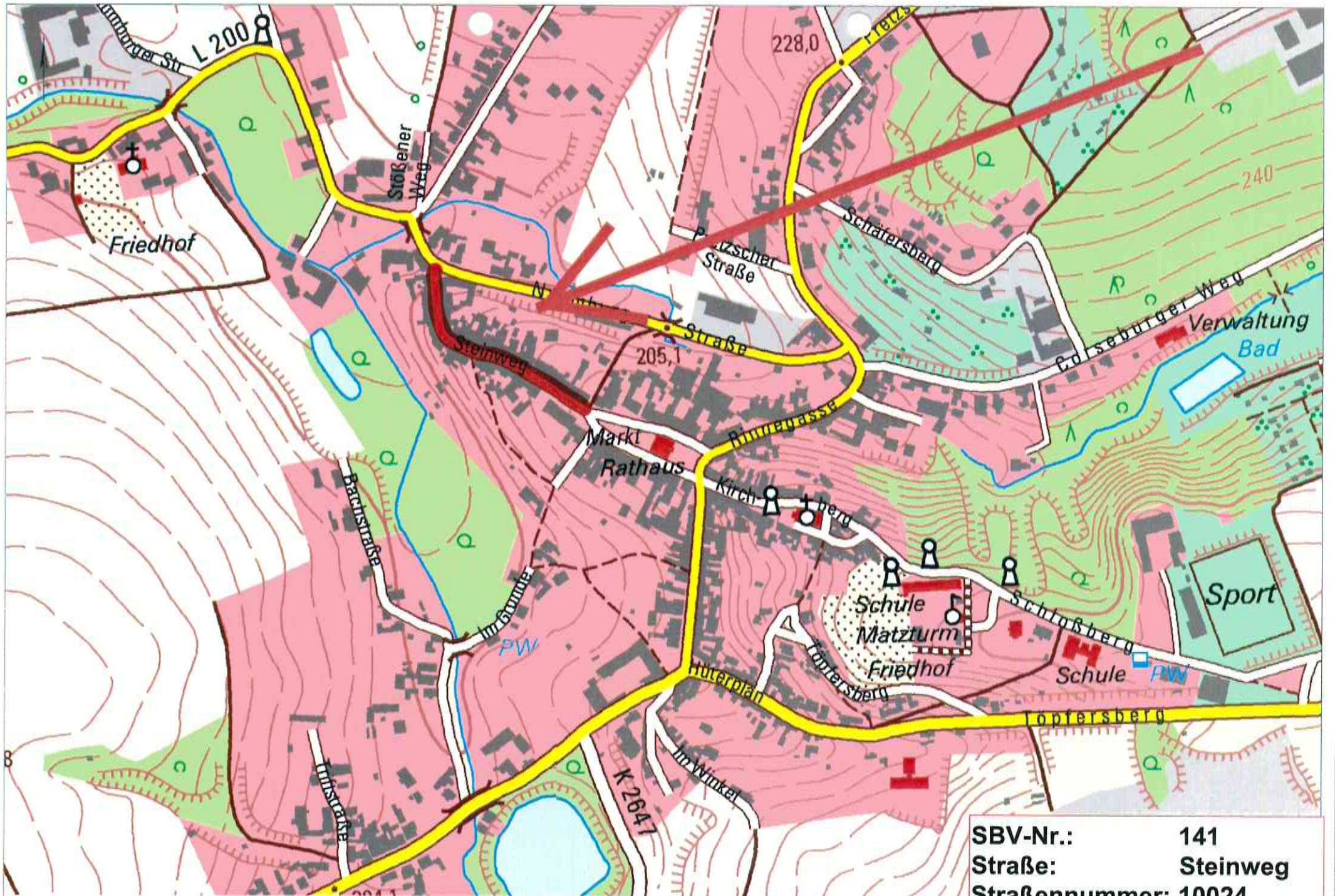
Verknüpfung zu anderen Verzeichnissen unter:

		Länge m	fr. Strecke = FS Ortsdf.= OD	Baulast Dritter	Fußwege		unselbständige Radwege	
von (NK Strasse HausNr.)	nach (NK Strasse HausNr.)				einseitig m	beidseitig m	einseitig m	beidseitig m
375-047 Kreuzung zwischen Naumburger Straße 3 und 5	375-045 Kreuzung zwischen Markt 9 und 10	220,06				220,00		
		220,06			0,00	220,00	0,00	0,00
					(220,00)		(0,00)	

Bemerkungen:

angelegt am: **02.08.21** abgeschlossen am: fortgeführt unter:

Unterschrift:  Unterschrift: Unterschrift:



SBV-Nr.: 141
Straße: Steinweg
Straßennummer: 10024

Datum: 07.04.2020 Zeit: 10:53
 Benutzer: sbl - Overlay: D:\GIS\Info\Color MPP\00000 (unprinted).13)
 Nur für den Dienstbereich 1 - Programmversion: LIS 1.4.6.1 (08_11_20)

BESTANDSVRZEICHNIS

Verzeichnisblatt-Nr.:	142
Straßenschlüssel-Nr.:	15084375 10025
Str.-Nummerierung:	10025
Straßenklasse:	G

Name des Baulastträgers: **Stadt Osterfeld**Bezeichnung der Straße: Gemeinde **Osterfeld** Ortsteil **Osterfeld** Straßenname **Stößener Weg**Anfangspunktbezeichnung: **375-030**Endpunktbezeichnung: **375-032**

Widmungsbeschränkung: keine

Eigentumsrechtlicher Hinweis:

Gemarkung	Flur	Flurstück
2604	5	31
2604	5	32
2604	5	52
2604	5	54
2604	5	55/1
2604	5	55/4
2604	5	56/2
2604	5	56/3
2604	5	56/4
2604	5	58/2
2604	5	58/5
2604	5	58/6
2604	5	58/7
2604	5	59
2604	5	61/1
2604	5	62/4
2604	5	226
2604	5	230
2604	5	241
2604	5	242
2604	5	243/55
2604	5	244/55
2604	5	245
2604	5	247
2604	5	254/55
2604	5	256/55
2604	5	259
2604	5	261
2604	5	266
2604	5	276
2604	5	330/41
2604	5	331/41
2604	5	332/49
2604	5	333/48
2604	5	338/55
2604	5	404/79
2604	5	505/56

Als betrieblich-öffentliche Straße nach Prüfung festgestellt und übergeleitet aufgrund des Ratsbeschlusses vom:

gewidmet: TGS

eingezogen am:

umgestuft am:

BESTANDSVERZEICHNIS

Verknüpfung zu anderen Verzeichnissen unter:

					Fußwege		unselbständige Radwege	
von (NK Strasse HausNr.)	nach (NK Strasse HausNr.)	Länge m	fr. Strecke = FS Ortsdf. = OD	Baulast Dritter	einseitig m	beidseitig m	einseitig m	beidseitig m
375-030 Stößener Weg 32 A - Übergang Feldweg	375-028 Kreuzung, Stößener Weg 71	156,66			32,00			
375-031 Kurve bei Grundstücksende - Stößener Weg 32	375-029 Kreuzung zwischen Stößener Weg 32 und 67	79,35			24,00			
375-082 Kreuzung, bei Stößener Weg 33	375-031 Kurve bei Grundstücksende - Stößener Weg 32	469,89						
375-032 Kreuzung mit Naumburger Straße	375-028 Kreuzung, Stößener Weg 71	472,17			131,00	323,00		
		1.178,07			187,00	323,00	0,00	0,00
					(510,00)			(0,00)

Bemerkungen:

angelegt am: 02.08.21

abgeschlossen am:

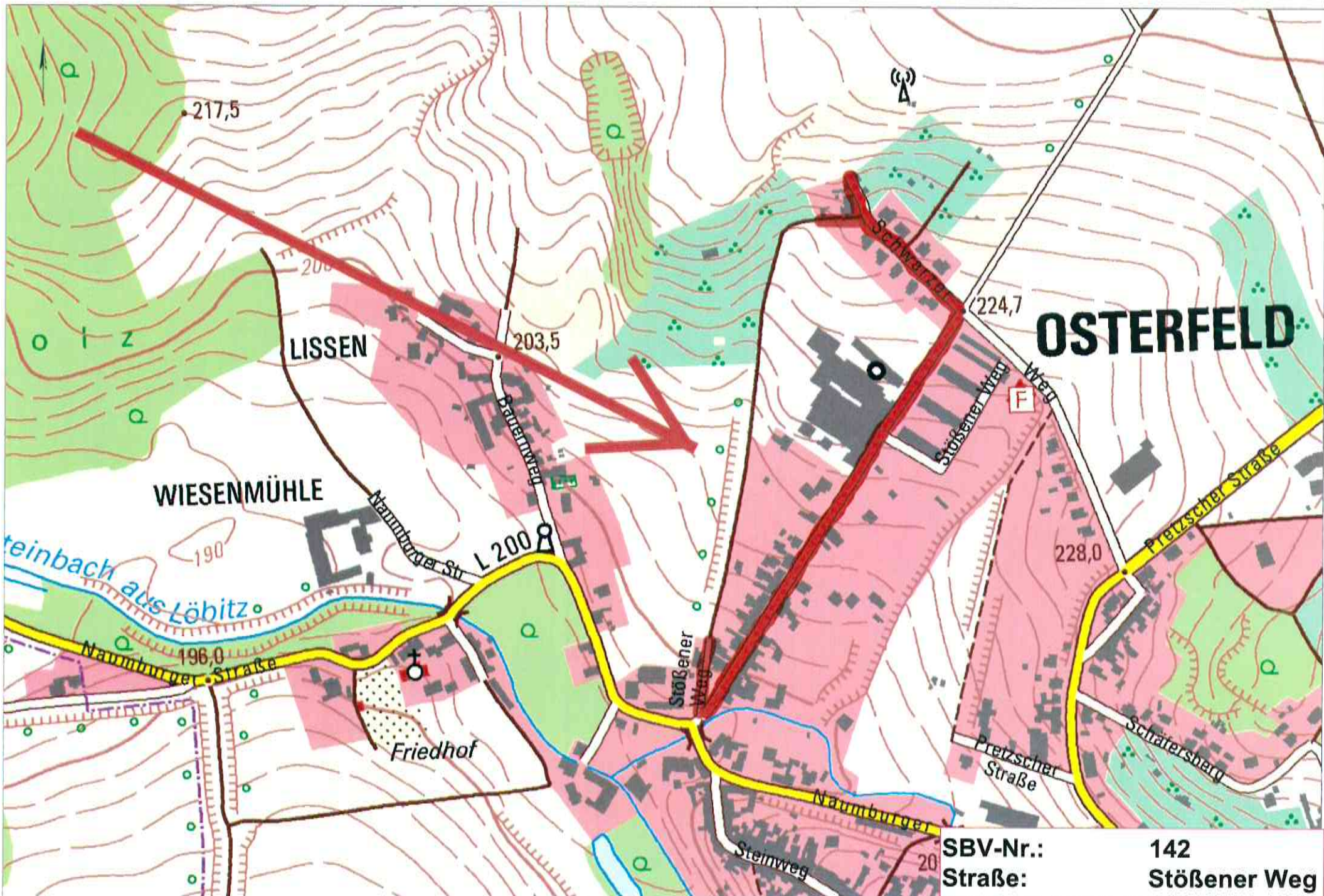
fortgeführt unter:

Unterschrift:



Unterschrift:

Unterschrift:



SBV-Nr.: 142
Straße: Stößener Weg
Straßennummer: 10025

Datum: 07.04.2010 Zeit: 10:30
Rechner: BMB - Tracker - Dat: C:\Tb\Bf\Code\MFP-00000 (ungetestet) 1.0
Nr. für den Druckgebrauch: 1 Programmiersatz: 142 1.4.8.1.008 11.75

BESTANDSVRZEICHNIS

Verzeichnisblatt-Nr.:	143
Straßenschlüssel-Nr.:	15084375 10026
Str.-Nummerierung:	10026
Straßenklasse:	L

Name des Baulastträgers: **L 190 Land Sachsen-Anhalt
Stadt Osterfeld nur Nebenanlagen
Stadt Osterfeld**

Bezeichnung der Straße: Gemeinde Ortsteil Straßenname
Osterfeld Osterfeld Töpfersberg

Anfangspunktbezeichnung: **375-039**

Endpunktbezeichnung: **375-004**

Widmungsbeschränkung: keine

Eigentumsrechtlicher

Hinweis:

Gemarkung	Flur	Flurstück
2604	1	190/2
2604	1	190/6
2604	1	203/1
2604	1	204/1
2604	1	230/46
2604	1	230/47
2604	1	276/1
2604	1	276/2
2604	1	276/5
2604	1	279/1
2604	1	290
2604	1	309
2604	1	318
2604	1	321
2604	1	366
2604	1	367
2604	1	368
2604	1	369
2604	1	393
2604	1	419
2604	1	453
2604	1	454
2604	1	476
2604	1	478
2604	1	551/241
2604	2	5/1
2604	2	8/4
2604	2	8/6
2604	2	95/3
2604	2	97/2
2604	2	97/4
2604	2	98
2604	2	119/1
2604	2	131/3
2604	2	134/5
2604	2	144
2604	2	145
2604	2	160/5
2604	2	164/118
2604	2	168/6
2604	2	169/7

BESTANDSVERZEICHNIS

Als betrieblich-öffentliche Straße nach Prüfung festgestellt und übergeleitet aufgrund des Ratsbeschlusses vom:

gewidmet: TGS eingezogen am: umgestuft am:

Verknüpfung zu anderen Verzeichnissen unter:

					Fußwege		unselbständige Radwege	
von (NK Strasse HausNr.)	nach (NK Strasse HausNr.)	Länge m	fr. Strecke = FS Ortsdf.= OD	Baulast Dritter	einseitig m	beidseitig m	einseitig m	beidseitig m
375-025 Zwischen Töpfersberg 8 und Hüterplan 39	375-004 Krzg. Schloßberg mit Töpfersberg, unterh. Schloßb. 8	495,07	OD	L 190 Land Sachsen- Anhalt	208,00			
375-036 Kreuzung zwischen Töpfersberg 4 und 7 A	375-038 Kreuzung, Schloßberg 3	227,17			141,00			
375-039 Kreuzung, Hüterplan 12	375-040 Kreuzung, Kirchberg 25	168,23			165,00			
375-101 Kreuzung zw. Töpfersberg 21 und Kirchberg 25	375-007 Kreuzung, Töpfersberg 1, 2	242,06			30,00			
		1.132,53			544,00	0,00	0,00	0,00

(544,00) (0,00)

Bemerkungen:

angelegt am: 02.08.21

abgeschlossen am:

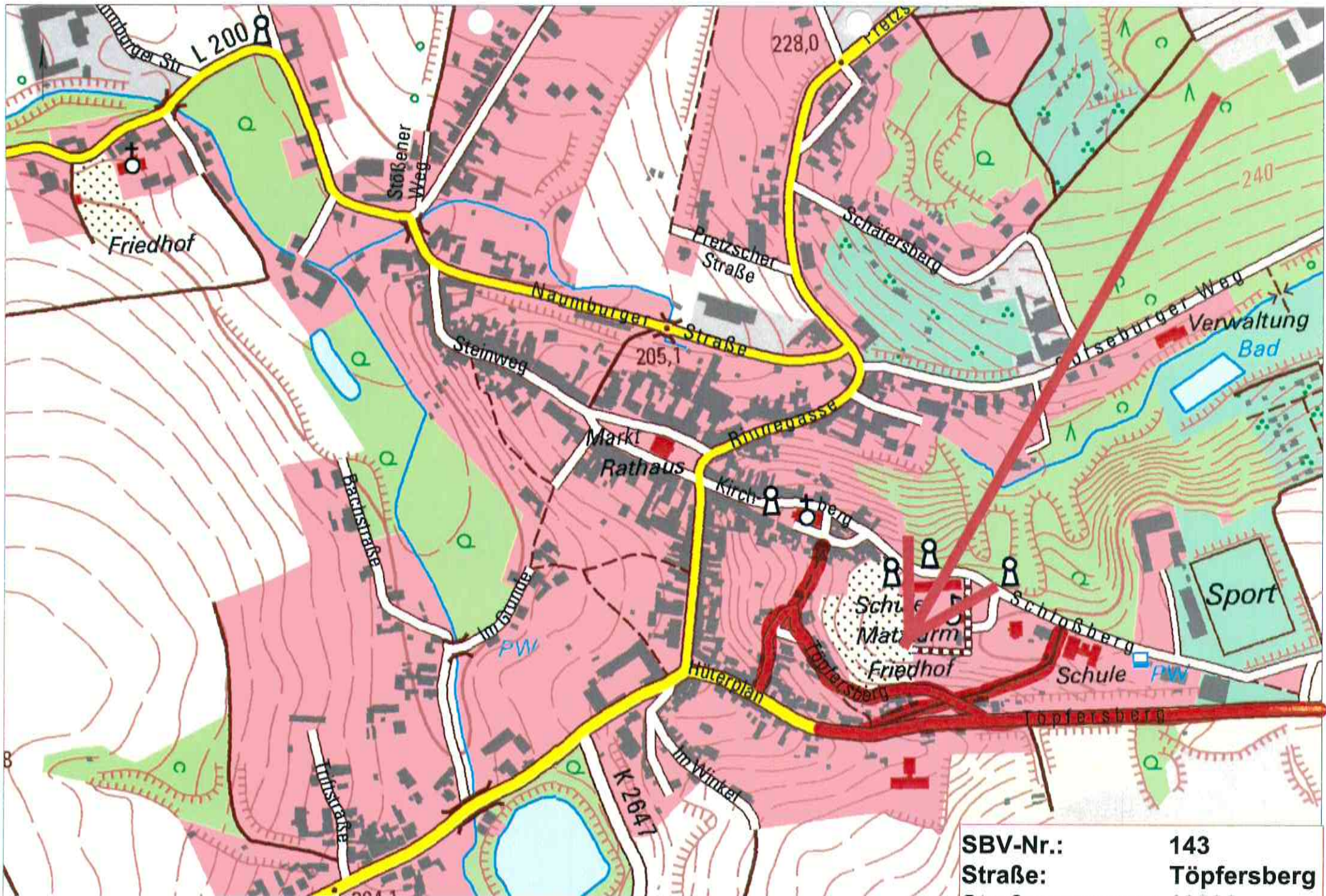
fortgeführt unter:

Unterschrift:



Unterschrift:

Unterschrift:



SBV-Nr.: 143
 Straße: Töpfersberg
 Straßennummer: 10026

Datum: 01.04.2010 Zeit: 10:14
 Datum: 01.04.2010 Zeit: 10:14
 Datum: 01.04.2010 Zeit: 10:14
 Nur für den Dienstgebrauch! Programmversion: LRS 1.4.6.1.005.11.05

BESTANDSVRZEICHNIS

Verzeichnisblatt-Nr.:	952
Straßenschlüssel-Nr.:	15084375 10016
Str.-Nummerierung:	10016
Straßenklasse:	L

Name des Baulastträgers: **L 200 Land Sachsen-Anhalt
Stadt Osterfeld nur Nebenanlagen
Stadt Osterfeld**

Bezeichnung der Straße: Gemeinde Ortsteil Straßenname
Osterfeld Osterfeld Naumburger Straße

Anfangspunktbezeichnung: **335-092**

Endpunktbezeichnung: **375-050**

Widmungsbeschränkung: keine

Eigentumsrechtlicher

Hinweis:

Gemarkung	Flur	Flurstück
2604	1	55/1
2604	1	55/2
2604	1	79/1
2604	1	254/1
2604	1	254/2
2604	1	255/1
2604	1	347/78
2604	1	379/223
2604	1	385/79
2604	1	389/254
2604	1	396/282
2604	1	442
2604	5	46/2
2604	5	138/3
2604	5	160
2604	5	161/4
2604	5	162
2604	5	244
2604	5	245
2604	5	246
2604	5	247
2604	5	248
2604	5	249
2604	5	250
2604	5	251
2604	5	252
2604	5	253
2604	5	254
2604	5	255
2604	5	257
2604	5	259
2604	5	261
2604	5	263
2604	5	264
2604	5	280
2604	5	368/44
2604	5	369/44
2604	5	370/44
2604	5	371/44
2604	5	372/45
2604	5	378/79

BESTANDSVERZEICHNIS

2604	5	379/79
2604	5	399/167
2604	5	400/167
2604	5	401/167
2604	5	403/168

Als betrieblich-öffentliche Straße nach Prüfung festgestellt und übergeleitet aufgrund des Ratsbeschlusses vom:

gewidmet: TGS eingezogen am: umgestuft am:

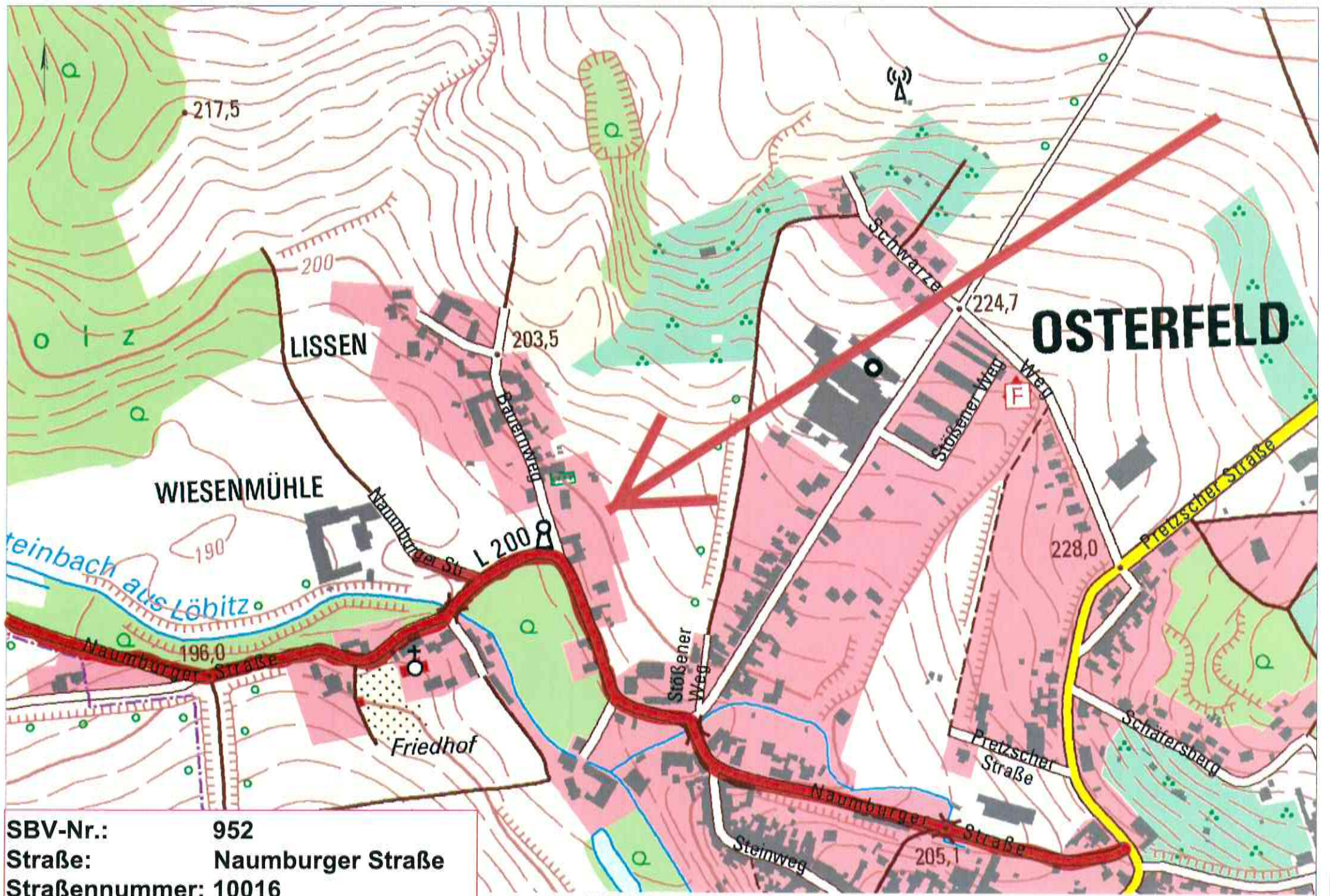
Verknüpfung zu anderen Verzeichnissen unter:

					Fußwege		unselbständige Radwege	
von (NK Strasse HausNr.)	nach (NK Strasse HausNr.)	Länge m	fr. Strecke = FS Ortsdf. = OD	Baulast Dritter	einseitig m	beidseitig m	einseitig m	beidseitig m
335-092 Hinterhalb des Grundstückes Pauschaer Kirchweg 6	375-050 Kreuzung, gegenüber Pretzcher Straße 1	1.166,33		L 200 Land Sachsen- Anhalt	472,00	113,00		
375-043 Kreuzung, Naumburger Straße 21	375-044 Gabelung Naumburger Straße	78,31						
		1.244,64			472,00	113,00	0,00	0,00
					(585,00)			(0,00)

Bemerkungen:

angelegt am: 02.02.21 abgeschlossen am: fortgeführt unter:

Unterschrift:  Unterschrift: Unterschrift:



SBV-Nr.: 952
 Straße: Naumburger Straße
 Straßennummer: 10016

Datum: 07.04.2020 Zeit: 10:29
 Datum: 07.04.2020 Zeit: 10:29
 Datum: 07.04.2020 Zeit: 10:29
 Datum: 07.04.2020 Zeit: 10:29



BESTANDSVRZEICHNIS

Verzeichnisblatt-Nr.:	956
Straßenschlüssel-Nr.:	15084375 10017
Str.-Nummerierung:	10017
Straßenklasse:	L

Name des Baulastträgers: **L 190 Land Sachsen-Anhalt
Stadt Osterfeld nur Nebenanlage
Stadt Osterfeld**

Bezeichnung der Straße: Gemeinde Ortsteil Straßenname
Osterfeld Osterfeld Pretzcher Straße

Anfangspunktbezeichnung: **375-013**

Endpunktbezeichnung: **375-026**

Widmungsbeschränkung: keine

Eigentumsrechtlicher

Hinweis:

Gemarkung	Flur	Flurstück
2604	1	253
2604	1	255/1
2604	1	256
2604	1	258
2604	1	286
2604	1	422/257
2604	1	483/101
2604	1	493/92

Als betrieblich-öffentliche Straße nach Prüfung festgestellt und übergeleitet aufgrund des Ratsbeschlusses vom:

gewidmet: TGS

eingezogen am:

umgestuft am:

Verknüpfung zu anderen Verzeichnissen unter:

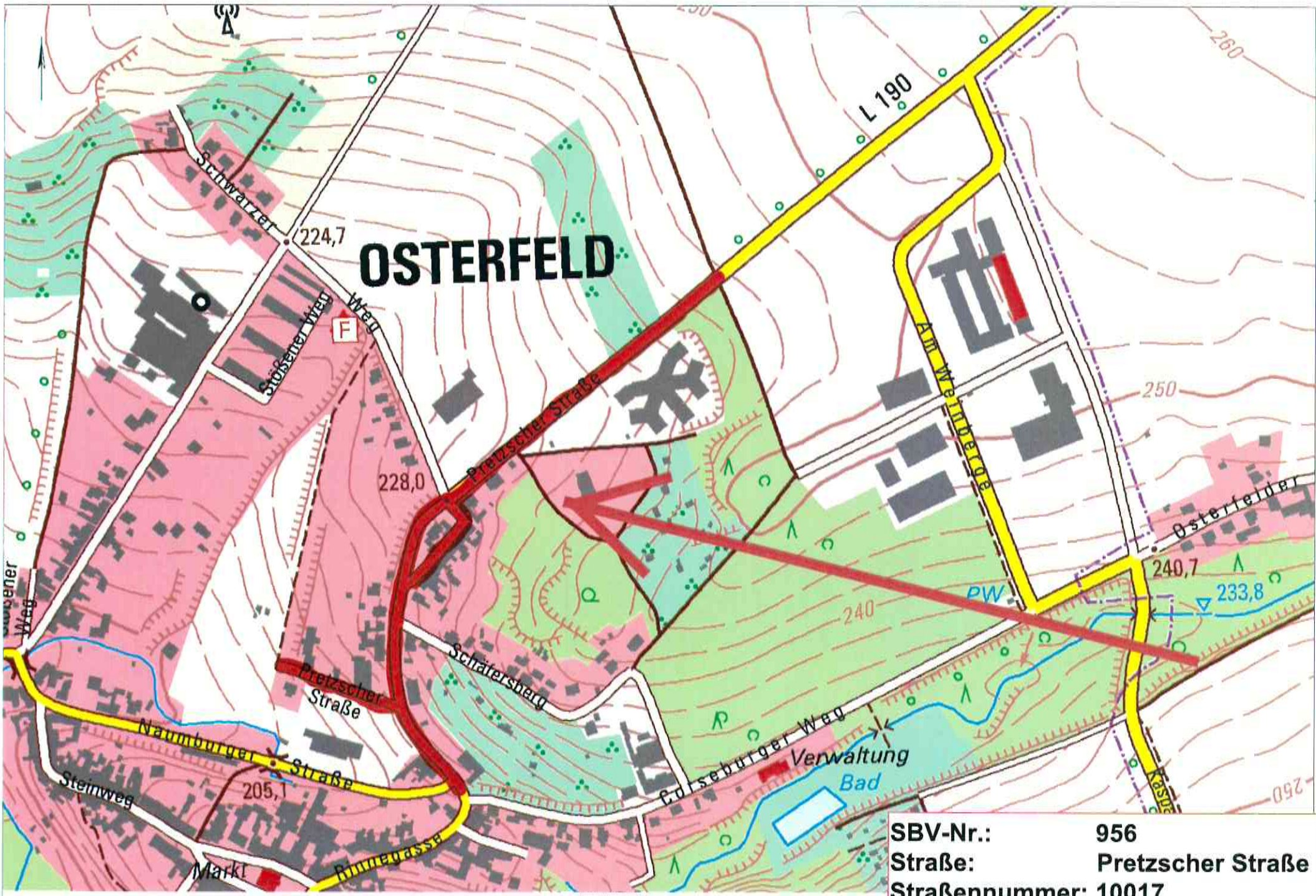
					Fußwege		unselbständige Radwege	
von (NK Strasse HausNr.)	nach (NK Strasse HausNr.)	Länge m	fr. Strecke = FS Ortsdf.= OD	Baulast Dritter	einseitig m	beidseitig m	einseitig m	beidseitig m
375-022 Kreuzung, Pretzcher Straße 2	375-023 Kreuzung, Pretzcher Straße 9 B	108,10						
375-070 Sackgasse, Pretzcher Straße 18	375-098 Kreuzung, Pretzcher Straße 14	120,93						
375-024 Kreuzung bei Pretzcher Straße 16	375-081 Sackgasse hinter "Atrium Hotel Amadeus"	165,31						
375-013 Kreuzung zw. Rinnegasse 13 und Pretzcher Straße 1 A	375-026 Kreuzung mit Feldweg hinter "Atrium Hotel Amadeus"	647,77	OD	L 190 Land Sachsen- Anhalt	128,00	31,00		
		1.042,11			128,00	31,00	0,00	0,00
					(159,00)		(0,00)	

BESTANDSVERZEICHNIS

Bemerkungen:

angelegt am: 01.08.21 abgeschlossen am: fortgeführt unter:

Unterschrift:  Unterschrift: Unterschrift:



OSTERFELD

SBV-Nr.: 956
Straße: Pretzcher Straße
Straßennummer: 10017

Datum: 07.04.2020 Zeit: 10:40
 Benutzer: user - Drucker: D:\017\Map-Clean-MPF-00200 (preprod) 13)
 Nr. 10 des Dienstgebrauchs 1 Programmversion: LTB 3.4.0.1.000_11.FA

BESTANDSVERZEICHNIS

Verzeichnisblatt-Nr.:	961
Straßenschlüssel-Nr.:	15084375 10029
Str.-Nummerierung:	10029
Straßenklasse:	L

Name des Baulastträgers: **L 190 Land Sachsen-Anhalt
Stadt Osterfeld nur Nebenanlagen**

Bezeichnung der Straße: Gemeinde **Osterfeld** Ortsteil **Osterfeld** Straßenname **Kaspar-Röckelein-Straße**

Anfangspunktbezeichnung: **341-061**

Endpunktbezeichnung: **013-185**

Widmungsbeschränkung: keine

Eigentumsrechtlicher Hinweis:

Gemarkung	Flur	Flurstück
2604	1	150/2
2604	1	270/1
2604	1	288/2
2604	1	718
2612	7	17/2
2612	7	18/2
2612	7	36/2
2612	7	37/1
2612	7	39/1
2612	7	49/2
2612	7	52/1

Als betrieblich-öffentliche Straße nach Prüfung festgestellt und übergeleitet aufgrund des Ratsbeschlusses vom:

gewidmet: TGS eingezogen am: umgestuft am:

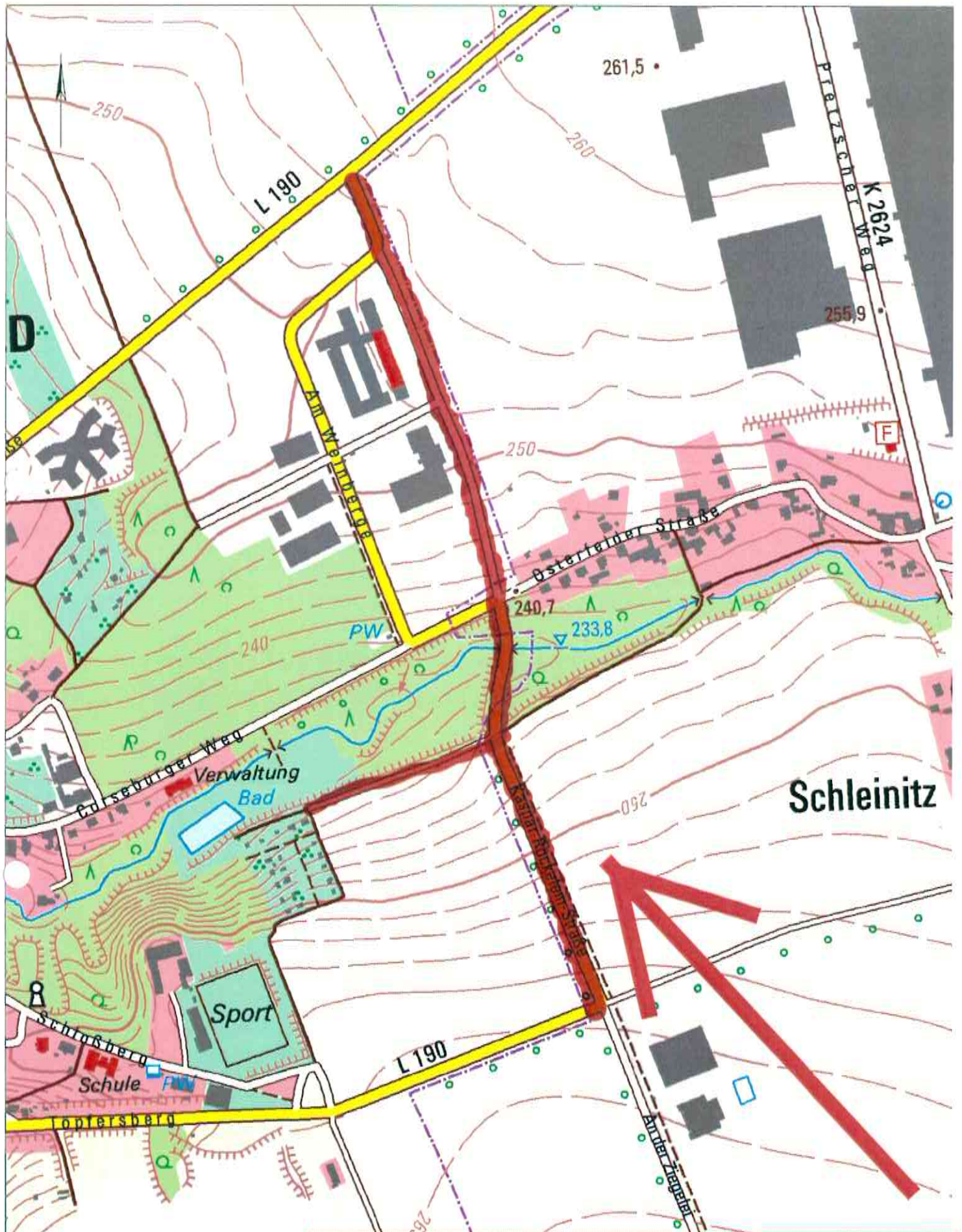
Verknüpfung zu anderen Verzeichnissen unter:

von (NK Strasse HausNr.)	nach (NK Strasse HausNr.)	Länge m	fr. Strecke = FS Ortsdf.= OD	Bulast Dritter	Fußwege		unselbständige Radwege	
					einseitig m	beidseitig m	einseitig m	beidseitig m
341-061 Kreuzung "Am Weinberge 1" auf L190, Landt. Steigra	013-185 Kreuzung, An der Ziegelei 1	942,10	FS	L 190 Sachsen- Anhalt	452,00			
375-018 An der Gartenanlage	375-009 Abzweig Richtung Naturbad	0,00						
		942,10			452,00	0,00	0,00	0,00
					(452,00)			(0,00)

Bemerkungen:

angelegt am: **01.08.21** abgeschlossen am: fortgeführt unter:

Unterschrift:  Unterschrift: Unterschrift:



SBV-Nr.: 961
Straße: Kaspar-Röckelein-Straße
Straßennummer: 10029

Kies, Kiessand

BESTANDSVRZEICHNIS

Verzeichnisblatt-Nr.:	990
Straßenschlüssel-Nr.:	15084375 10027
Str.-Nummerierung:	10027
Straßenklasse:	G

Name des Baulastträgers: **Stadt Osterfeld**
 Bezeichnung der Straße: Gemeinde **Osterfeld** Ortsteil **Osterfeld** Straßenname **Triftstraße**
 Anfangspunktbezeichnung: **375-062**
 Endpunktbezeichnung: **375-061**
 Widmungsbeschränkung: keine
 Eigentumsrechtlicher Hinweis:

Gemarkung	Flur	Flurstück
2604	4	61/4
2604	4	66/1
2604	4	80/1
2604	4	80/2
2604	4	81/1
2604	4	130/1
2604	4	535/79

Als betrieblich-öffentliche Straße nach Prüfung festgestellt und übergeleitet aufgrund des Ratsbeschlusses vom:

gewidmet: TGS eingezogen am: umgestuft am:

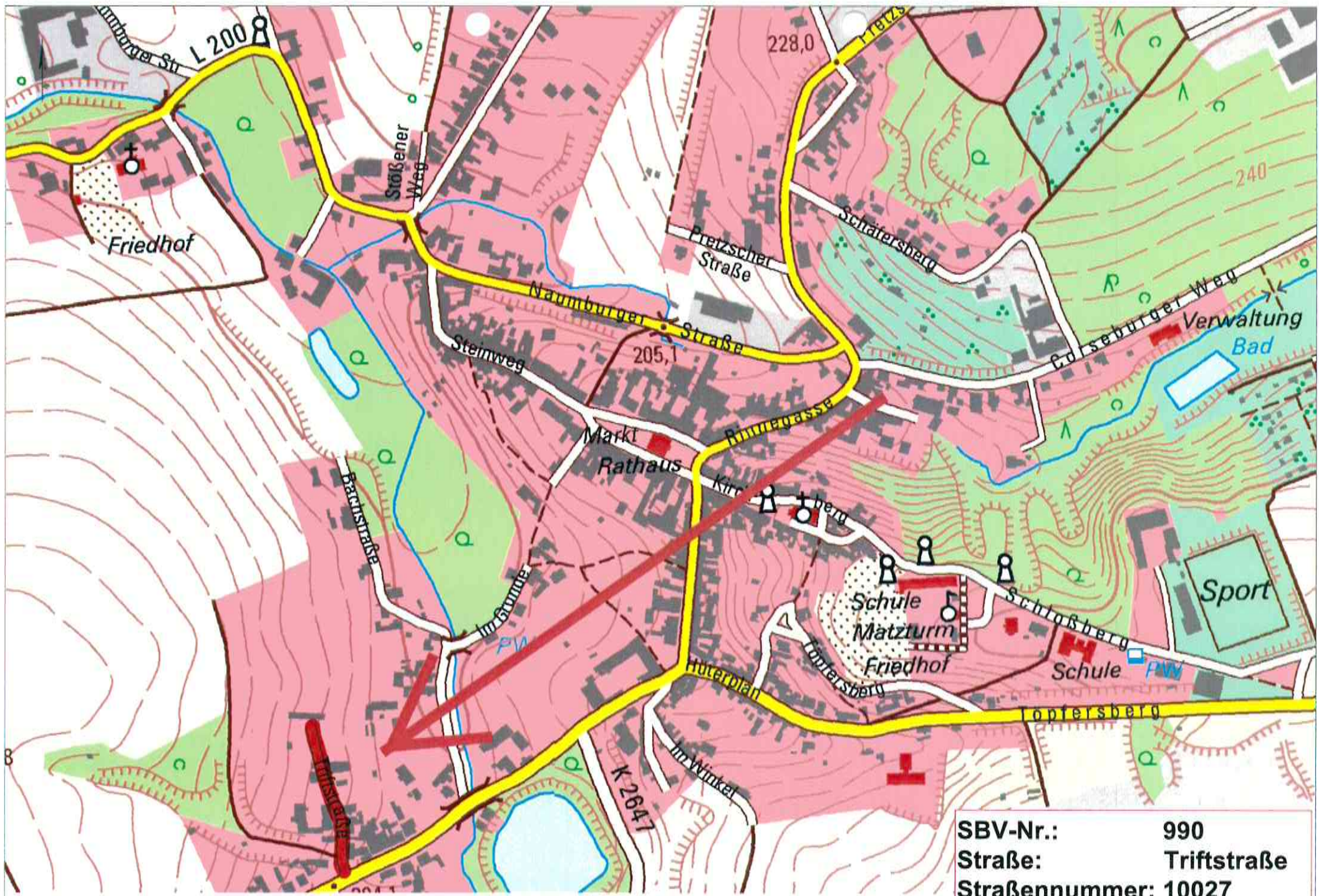
Verknüpfung zu anderen Verzeichnissen unter:

von (NK Strasse HausNr.)	nach (NK Strasse HausNr.)	Länge m	fr. Strecke = FS Ortsdf.= OD	Baulast Dritter	Fußwege		unselbständige Radwege	
					einseitig m	beidseitig m	einseitig m	beidseitig m
375-062 Triftstraße 18	375-061 Kreuzung zw. Triftstraße 34 und Bahnhofstraße 10	75,65			47,00			
		75,65			47,00	0,00	0,00	0,00
					(47,00)		(0,00)	

Bemerkungen:

angelegt am: 02.08.21 abgeschlossen am: fortgeführt unter:

Unterschrift:  Unterschrift: Unterschrift:



SBV-Nr.: 990
Straße: Triftstraße
Straßennummer: 10027

Datum: 07.04.2020 Zeit: 10:34
 Bauleiter: dlabl | Standort: Dakt-G1783rd-Center-MPP-60000 (kompakt) 17)
 Nur für den Dienstgebrauch! | Dokumentnummer: 1.02.1.4.61.006_11_2A

BESTANDSVRZEICHNIS

Verzeichnisblatt-Nr.:	1170
Straßenschlüssel-Nr.:	15084375 Süd-Rad 8
Str.-Nummerierung:	Süd-Rad 8
Straßenklasse:	S

Name des Baulastträgers:

Bezeichnung der Straße: Gemeinde Osterfeld Ortsteil Osterfeld Straßenname SÜD-Rad-8

Anfangspunktbezeichnung: 375-089

Endpunktbezeichnung: 375-065

Widmungsbeschränkung: keine

Eigentumsrechtlicher

Hinweis:

Gemarkung	Flur	Flurstück
2511	7	11
2511	7	88
2604	4	20/1
2604	4	21/1
2604	4	23/1
2604	4	130/1
2604	4	641/18
2604	5	161/4
2604	5	203/2
2604	5	417/186

Als betrieblich-öffentliche Straße nach Prüfung festgestellt und übergeleitet aufgrund des Ratsbeschlusses vom:

gewidmet: TGS

eingezogen am:

umgestuft am:

Verknüpfung zu anderen Verzeichnissen unter:

					Fußwege		unselbständige Radwege	
von (NK Strasse HausNr.)	nach (NK Strasse HausNr.)	Länge m	fr. Strecke = FS Ortsdf.= OD	Baulast Dritter	einseitig m	beidseitig m	einseitig m	beidseitig m
335-384	335-189 Kreuzung mir Naumburger Straße	142,36	FS					
375-066 Kreuzung mit Feldweg	375-065 Kreuzung Bahnhofstraße	315,38	FS					
		457,74			0,00	0,00	0,00	0,00
					(0,00)		(0,00)	

Bemerkungen:

angelegt am: 02.08.21

abgeschlossen am:

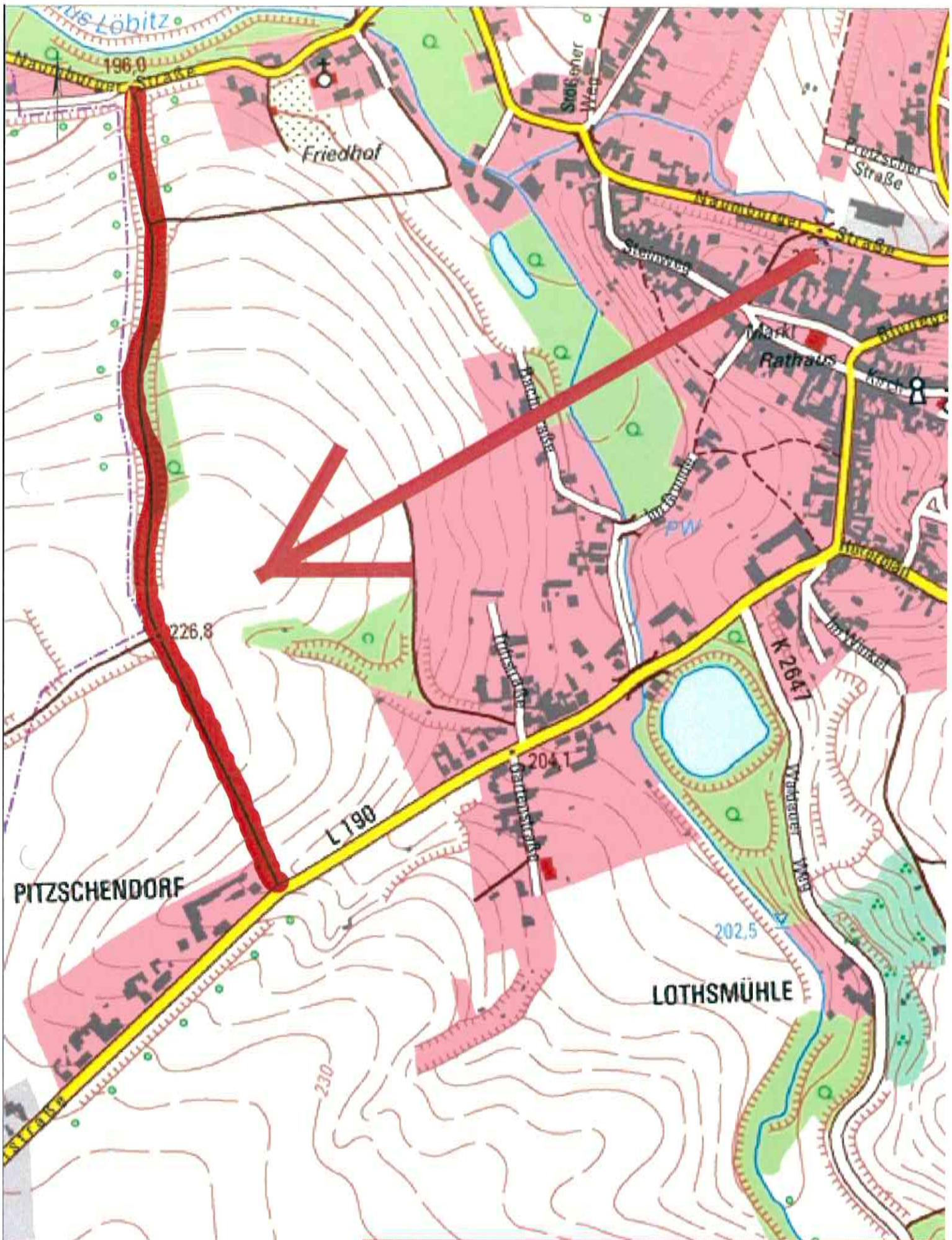
fortgeführt unter:

Unterschrift:



Unterschrift:

Unterschrift:



BAHNHOF OSTERFELD

SBV-Nr.:	1170
Straße:	SUE-Rad-Acht

BESTANDSVERZEICHNIS

Verzeichnisblatt-Nr.:	1293
Straßenschlüssel-Nr.:	15084375 LWB Oster6
Str.-Nummerierung:	LWB Oster6
Straßenklasse:	S

Name des Baulastträgers: **Stadt Osterfeld**Bezeichnung der Straße: Gemeinde **Osterfeld** Ortsteil **Osterfeld** Straßename **LWB Osterfeld 06**Anfangspunktbezeichnung: **375-028**Endpunktbezeichnung: **375-033**Widmungsbeschränkung: **keine**

Eigentumsrechtlicher

Hinweis:

Gemarkung	Flur	Flurstück
2604	1	4
2604	1	248
2604	5	8
2604	5	266

Als betrieblich-öffentliche Straße nach Prüfung festgestellt und übergeleitet aufgrund des Ratsbeschlusses vom:

gewidmet: TGS

eingezogen am:

umgestuft am:

Verknüpfung zu anderen Verzeichnissen unter:

von (NK Strasse HausNr.)	nach (NK Strasse HausNr.)	Länge m	fr. Strecke = FS Ortsdf.= OD	Bulast Dritter	Fußwege		unselbständige Radwege	
					einseitig m	beidseitig m	einseitig m	beidseitig m
375-034	375-027	133,00	FS					
375-028	375-034	313,25	FS					
375-026	375-027	438,00	FS					
375-034	375-035	1.179,00	FS					
		2.063,25			0,00	0,00	0,00	0,00
							(0,00)	(0,00)

Bemerkungen:

angelegt am: 02.08.21

abgeschlossen am:

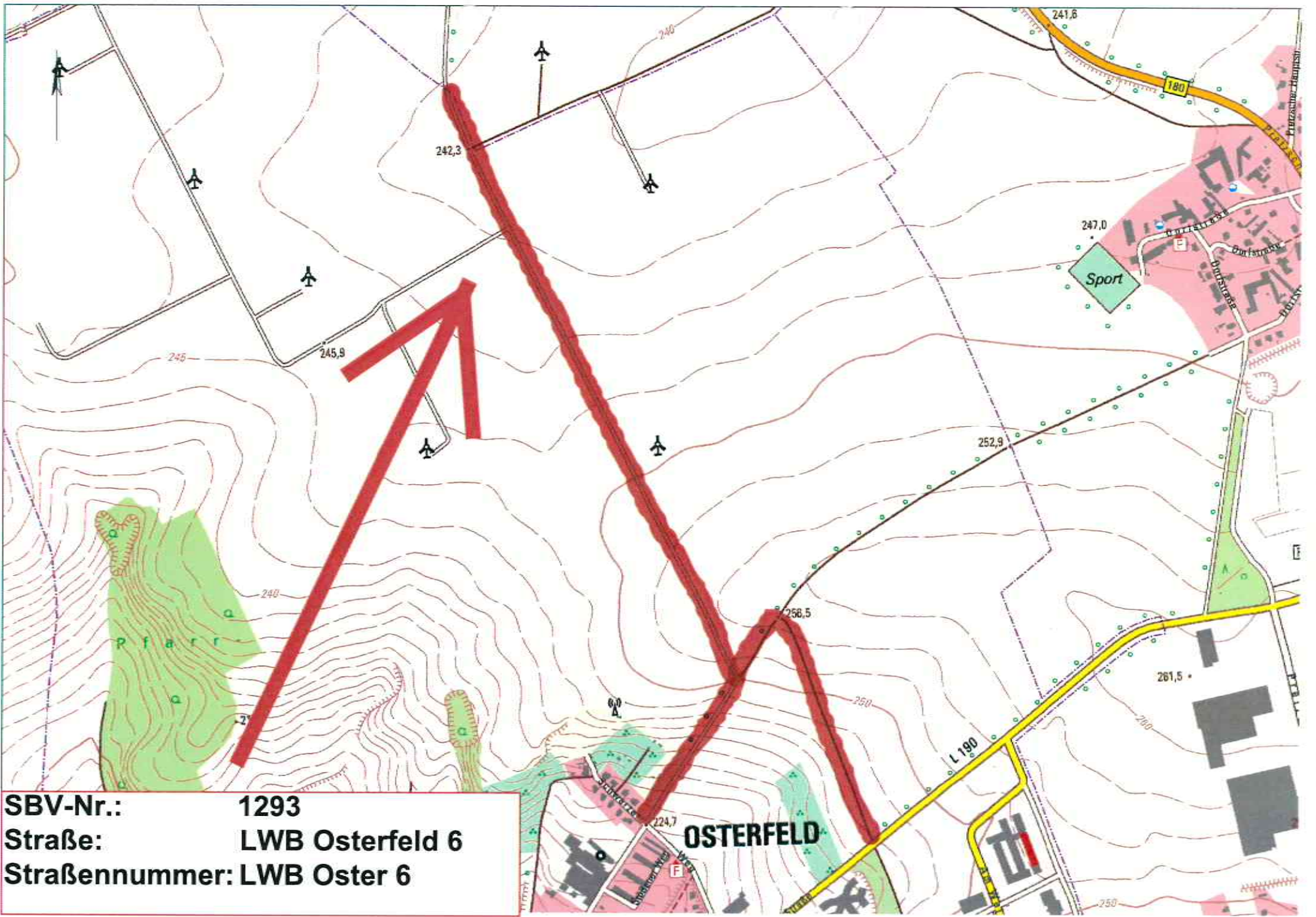
fortgeführt unter:

Unterschrift:



Unterschrift:

Unterschrift:



SBV-Nr.: 1293
Straße: LWB Osterfeld 6
Straßennummer: LWB Oster 6

OSTERFELD