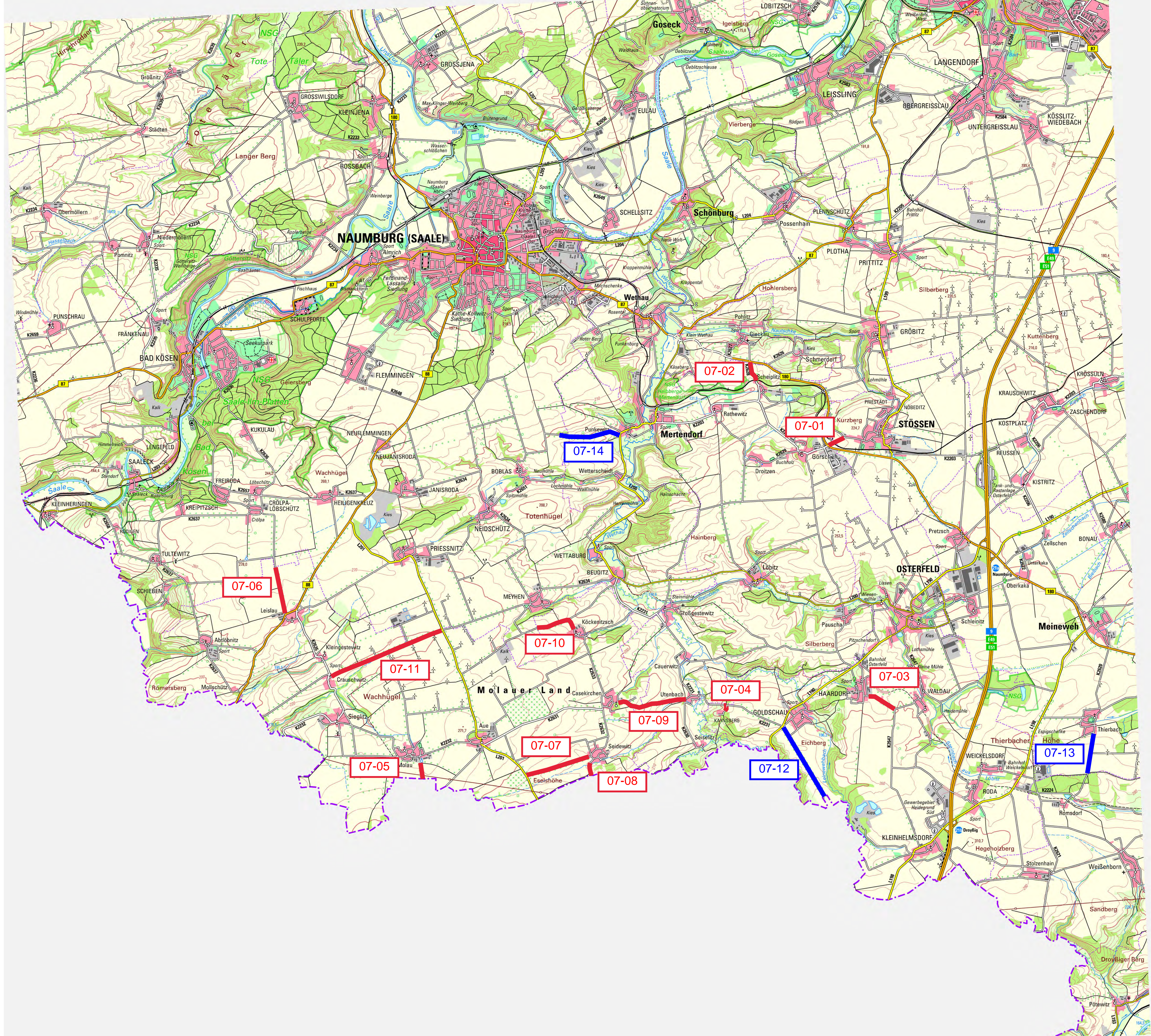



Übersicht Straßenbestandsverzeichnis

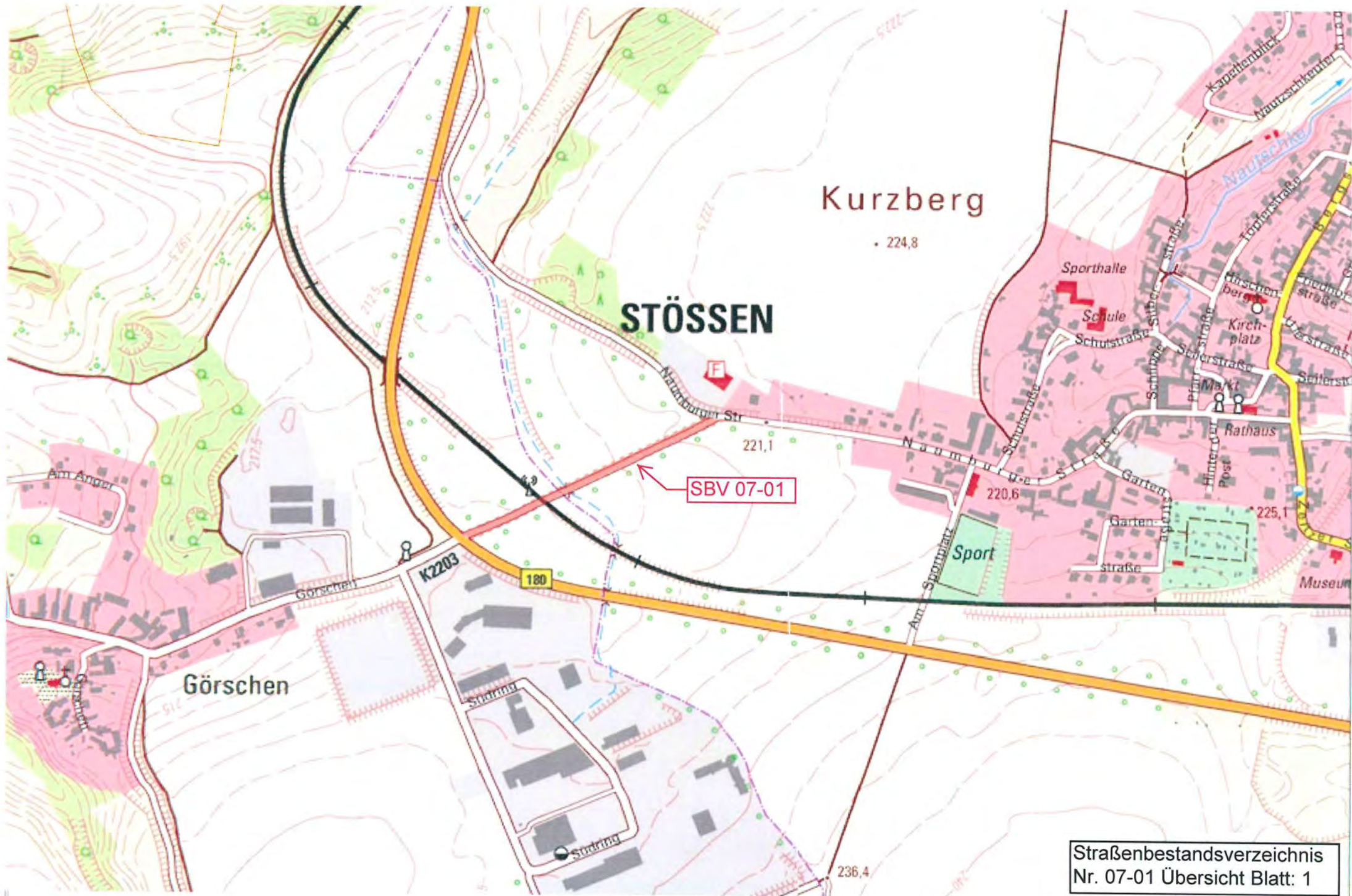
Gemeindestraßen in Baulastträgerschaft der Verbandsgemeinde Wethautal

lfd. Nr.	Straße		Gemeindegebiet	Straßenart	
07-01	Ortsverbindungsstraße Stößen – B 180		Stößen Mertendorf	Gemeindestraße	
07-02	Ortsverbindungsstraße Scheiplitz - B 180		Mertendorf	Gemeindestraße	
07-03	Ortsverbindungsstraße Haardorf - K 2647		Osterfeld	Gemeindestraße	
07-04	Ortsverbindungsstraße Kaynsberg - K 2231			Gemeindestraße	
07-05	Ortsverbindungsstraße OA Molau bis zur Landesgrenze Richtung Graitschen		Molauer Land	Gemeindestraße	
07-06	Ortsverbindungsstraße OA Leislau-Crölpa Löbschütz bis Gemarkungsgrenze Stadt Naumburg			Gemeindestraße	
07-07	Ortsverbindungsstraße OA Seidewitz-L 201			Gemeindestraße	
07-08	Ortsverbindungsstraße OA Seidewitz- Schkölen			Gemeindestraße	
07-09	Ortsverbindungsstraße OA Utenbach- Casekirchen			Gemeindestraße	
07-10	Ortsverbindungsstraße Köckenitzsch - Meyhen bis Gemarkungsgrenze Stadt Naumburg			Gemeindestraße	
07-11	Ortsverbindungsstraße OA Crauschwitz - L 201 bis Gemarkungsgrenze Stadt Naumburg		Gemeindestraße		
07-12	Ortsverbindungsstraße Goldschau/Lindau		Osterfeld	sonstige öffentliche Straße	
07-13	Ortsverbindungsstraße Thierbach/Romsdorf		Meineweh	sonstige öffentliche Straße	
07-14	Ortsverbindungsstraße Punkewitz/Boblas		Mertendorf	sonstige öffentliche Straße	



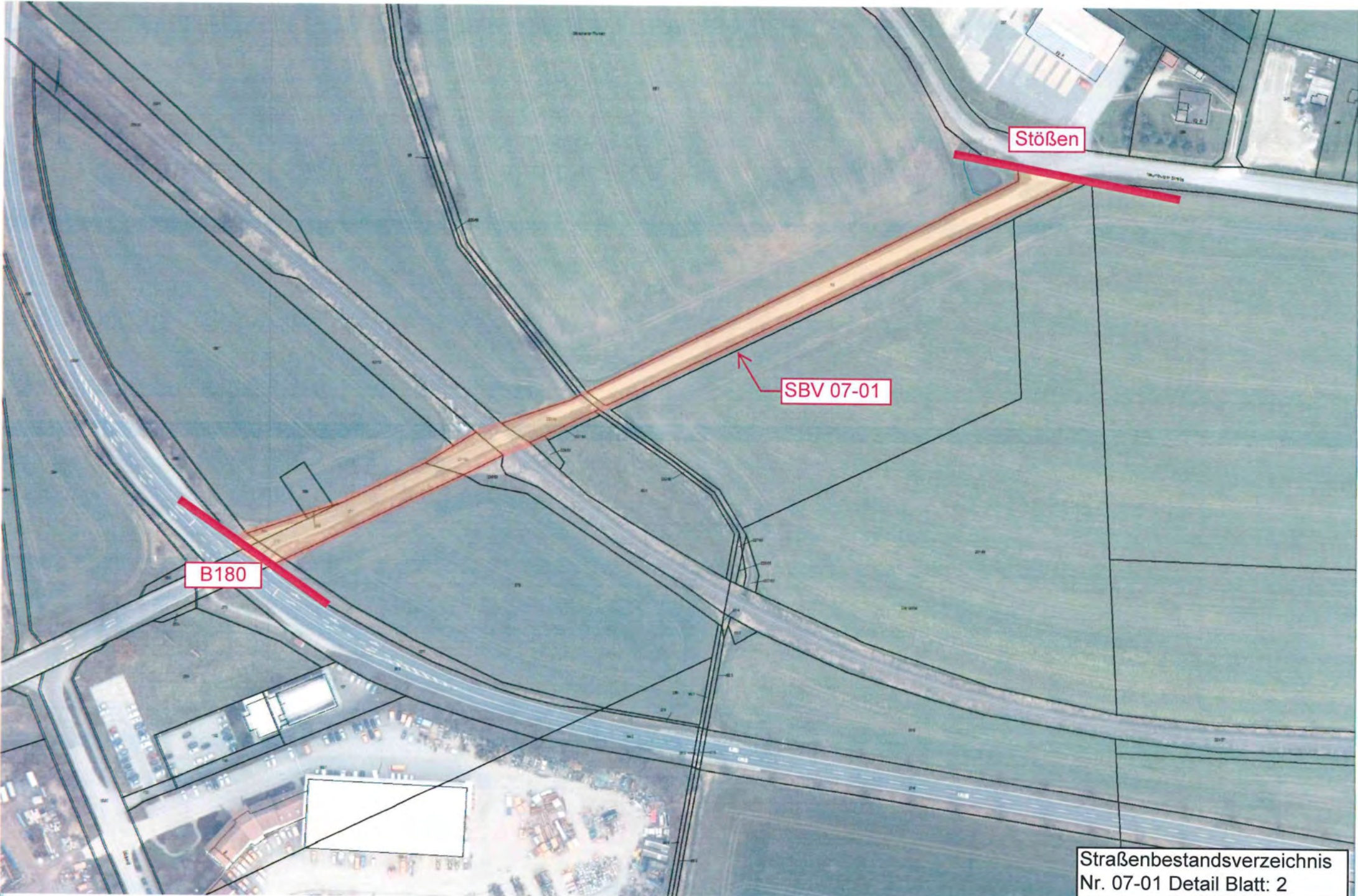
<h1>Bestandsverzeichnis</h1>		1) Verzeichnisblatt-Nr.: 1								
		2) Straßen								
		-kennung: G	-nummerierung 07-01							
3) des/der 07 Verbandsgemeinde Wethautal										
4) Bezeichnung der Straße: Ortsverbindungsstraße Stößen – B180		(Anfangspunkt- und Endpunktbezeichnung) Ortsausgang Stößen Feuerwehrhaus ; Kreuzung B 180 Als Lagehinweis (Netzknoten 470-062 ; 335-001 – Blatt3)								
5) geändert am:		6a) Als betrieblich-öffentliche Straße nach Prüfung festgestellt und übergeleitet aufgrund des Ratsbeschlusses vom:								
6b) gewidmet am: vor 1957		7) eingezogen am:	8) umgestuft am:							
9) Widmungsbeschränkungen:										
10) Eigentumsrechtliche Hinweise: Gemarkung: Stößen (2554), Flur: 6, Flurstück: 68, Grundbuchblatt: 737 Gemarkung: Stößen (2554), Flur: 6, Flurstück: 205/66, Grundbuchblatt 555 Gemarkung: Görschen (2498), Flur: 1, Flurstücke: 270; 271; 227/65; 228/65, Grundbuchblatt 531 Gemarkung: Görschen (2498); Flur: 1, Flurstücke: 266; 268, Grundbuchblatt: 602 Gemarkung: Görschen (2498); Flur: 1, Flurstück: 221/63, Grundbuchblatt: 599										
11) Verknüpfung zu anderen Verzeichnissen unter:										
12) von	13) nach	14) Länge m	15) fr. Strecke = FS Ortsdf. = Od	16) Baulast Dritter	17) Fußwege		18)	19) unselbstständige Radwege		20)
...	...	382	FS		einseitig m	beidseitig m		einseitig m	beidseitig m	
...	-		
...	-		
...	-		
...	-		
...	-		
21) Bemerkungen: Bahnquerung Strecke Naumburg – Zeitz Gewässerkreuzung zur Nautschke										
22) Angelegt am:	26.06.2019	23) Abgeschlossen am:	13.07.2019	24) Fortgeführt unter:	Datum					
Unterschrift		Unterschrift		Unterschrift						

G = Gemeindestraße, sÖS = sonstige öffentliche Straße, L = Landesstraße, K = Kreisstraße, n NA nur Nebenanlagen
Gemarkung: Stößen –(2554 <- Gemarkungskennziffer)



Straßenbestandsverzeichnis
Nr. 07-01 Übersicht Blatt: 1





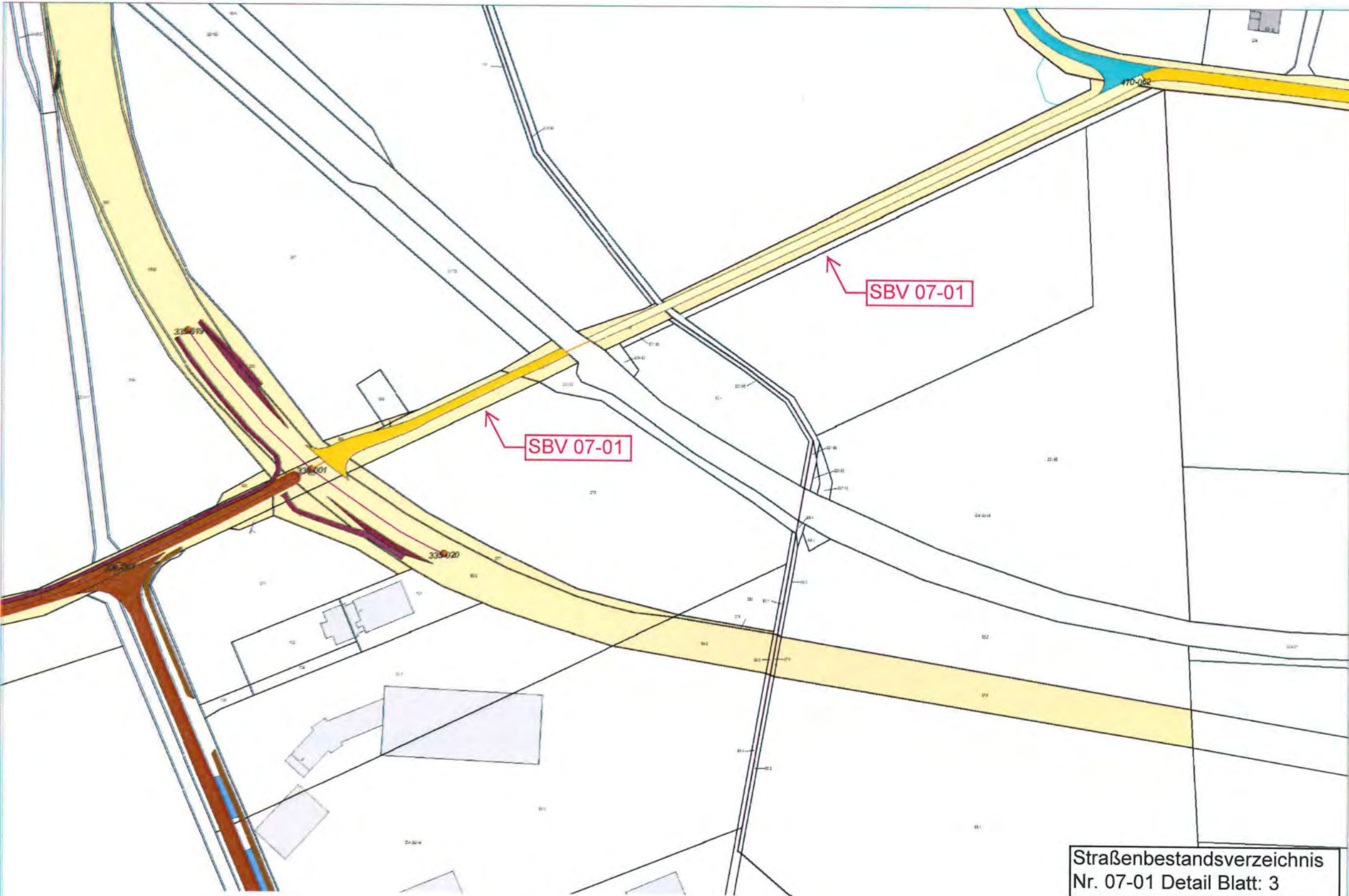
B180

Stößen

SBV 07-01

Straßenbestandsverzeichnis
Nr. 07-01 Detail Blatt: 2







SBV 07-01

SBV 07-01

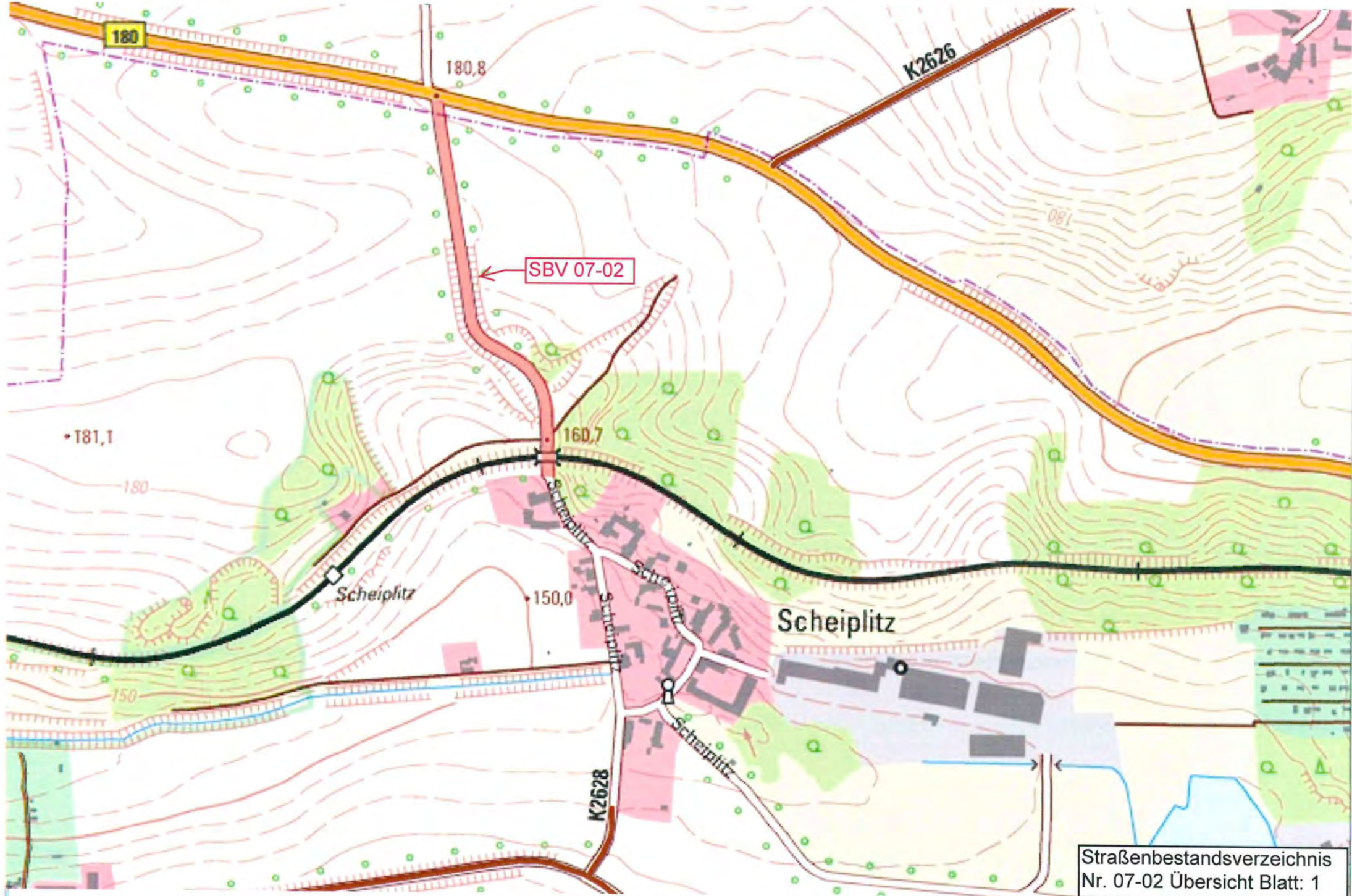
Straßenbestandsverzeichnis
Nr. 07-01 Detail Blatt: 3

Datum 12.05.2017 Zeit 10:39
Bediener: dlat Drucker: \\DB2-SRV-FollowMe
Nur für den Dienstgebrauch! Programmversion: LIS 1.3.1.1.003_11.5A



<h1 style="margin: 0;">Bestandsverzeichnis</h1>		1) Verzeichnisblatt-Nr.: 2						
		2) Straßen						
		-kennung: G	-nummerierung 07-02					
3) des/der								
<h2 style="margin: 0;">07 Verbandsgemeinde Wethautal</h2>								
4) Bezeichnung der Straße:		(Anfangspunkt- und Endpunktbezeichnung)						
Ortsverbindungsstraße Scheiplitz – B180		Ortsausgang Scheiplitz; Kreuzung B 180 Als Lagehinweis (Netzknoten 560-081 ; 335-381 – Blatt3)						
5) geändert am:		6a) Als betrieblich-öffentliche Straße nach Prüfung festgestellt und übergeleitet aufgrund des Ratsbeschlusses vom:						
6b) gewidmet am: vor 1957		7) eingezogen am:	8) umgestuft am					
9) Widmungsbeschränkungen:								
10) Eigentumsrechtliche Hinweise:								
Gemarkung: Görschen (2498), Flur: 7, Flurstücke: 201; 6/3; 6/4;6/5; 505/29, Grundbuchblatt: 781 Gemarkung: Görschen (2498), Flur: 7, Flurstück: 545/5, Grundbuchblatt: 599								
11) Verknüpfung zu anderen Verzeichnissen unter:								
12) von	13) nach	14) Länge m	15) fr. Strecke = FS Ortsdf. = Od	16) Baulast Dritter	17) einseitig m	18) beidseitig m	19) einseitig m	20) beidseitig m
...	...	439	FS		429
...	-	
...	-	
...	-	
...	-	
...	-	
21) Bemerkungen:								
Bahnquerung Strecke Naumburg – Zeitz								
22) Angelegt am:	26.06.2017	23) Abgeschlossen am:	13.07.2017	24) Fortgeführt unter:	Datum			
Unterschrift		Unterschrift		Unterschrift				

G = Gemeindestraße, sÖS = sonstige öffentliche Straße, L = Landesstraße, K = Kreisstraße, n NA nur Nebenanlagen
Gemarkung: Stößen –(2554 <- Gemarkungskennziffer)




B-180

← SBV 07-02

Scheiplitz


Straßenbestandsverzeichnis
Nr. 07-02 Detail Blatt: 2







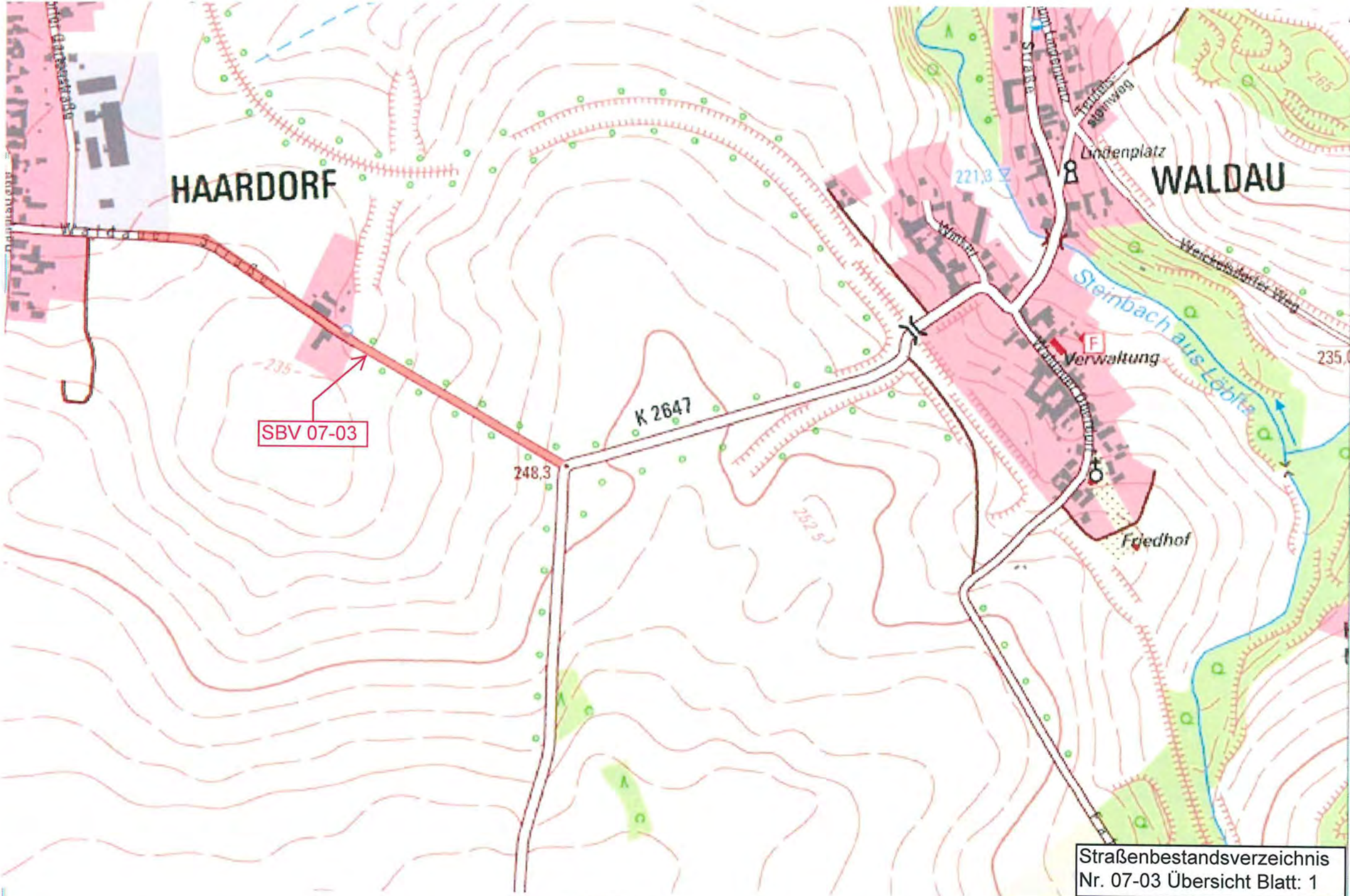
SBV 07-02

Straßenbestandsverzeichnis
Nr. 07-02 Detail Blatt: 3



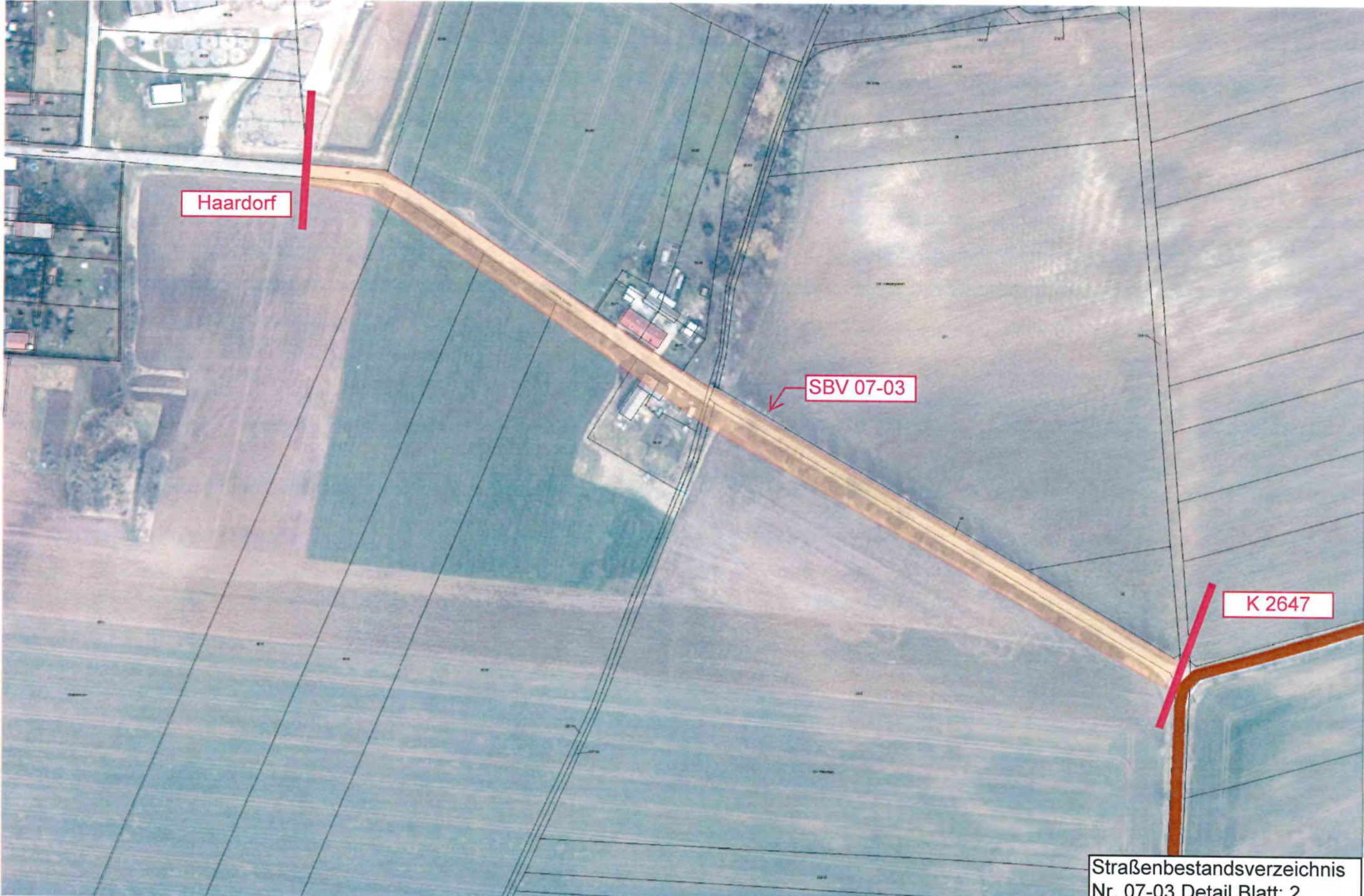
<h1>Bestandsverzeichnis</h1>		1) Verzeichnisblatt-Nr.: 3	
		2) Straßen	
		-kennung: G	-nummerierung 07-03
3) des/der 07 Verbandsgemeinde Wethautal			
4) Bezeichnung der Straße: Ortsverbindungsstraße Haardorf - K 2647		(Anfangspunkt- und Endpunktbezeichnung) Ortsausgang Haardorf; Kreuzung K 2647 Als Lagehinweis (Netzknoten 375-244 ; 375-234 Blatt 3)	
5) geändert am:		6a) Als betrieblich-öffentliche Straße nach Prüfung festgestellt und übergeleitet aufgrund des Ratsbeschlusses vom:	
6b) gewidmet am: vor 1957		7) eingezogen am:	8) umgestuft am
9) Widmungsbeschränkungen:			
10) Eigentumsrechtliche Hinweise: Gemarkung: Waldau (2613), Flur: 4, Flurstück: 89, Grundbuchblatt: 585 Gemarkung: Waldau (2613), Flur: 4, Flurstück: 267/91, Grundbuchblatt: 427 Gemarkung: Waldau (2613), Flur: 1, Flurstück: 25, Grundbuchblatt: 577 Gemarkung: Waldau (2613), Flur: 1, Flurstück: 23/2, Grundbuchblatt: 548 Gemarkung: Waldau (2613), Flur: 1, Flurstück: 90/4; 90/5; 90/6 Grundbuchblatt: 403 Gemarkung: Waldau (2613), Flur: 1, Flurstück: 90/91, Grundbuchblatt: 304			
11) Verknüpfung zu anderen Verzeichnissen unter:			
12) von	13) nach	14) Länge m	15) fr. Strecke = FS Ortsdf. = Od
			16) Baulast Dritter
			17) einseitig m
			18) beidseitig m
			19) einseitig m
			20) beidseitig m
...	...	537	FS
...	-
...	-
...	-
...	-
...	-
21) Bemerkungen: Gewässerkreuzung			
22) Angelegt am: 26.06.2017		23) Abgeschlossen am: 13.07.2017	
24) Fortgeführt unter: Datum			
Unterschrift 		Unterschrift 	

G = Gemeindestraße, sÖS = sonstige öffentliche Straße, L = Landesstraße, K = Kreisstraße, n NA nur Nebenanlagen
Gemarkung: Stößen -(2554 <- Gemarkungskennziffer)



**Straßenbestandsverzeichnis
Nr. 07-03 Übersicht Blatt: 1**






Haardorf

SBV 07-03

K 2647

Straßenbestandsverzeichnis
Nr. 07-03 Detail Blatt: 2

Datum 09.06.2017 Zeit 07:51
Bediener: d:\off Druckar: \IDB2-SRV\FollowMe
Nur für den Dienstgebrauch! Programmversion: LIS 1.3.1.5.001_11.7A



375-244



← SBV 07-03

375-234

Straßenbestandsverzeichnis
Nr. 07-03 Detail Blatt: 3

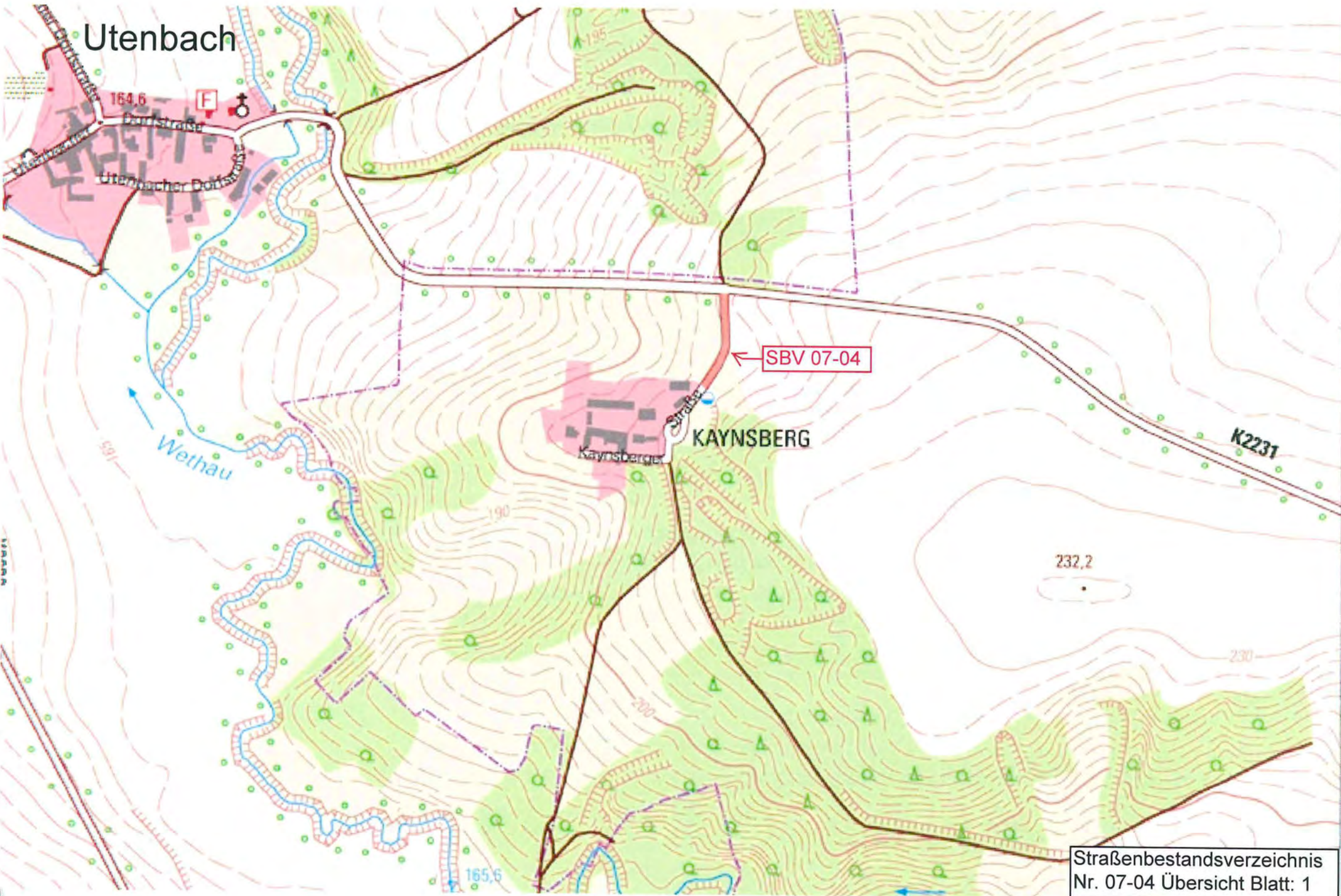
Datum 09.06.2017 Zeit 07:39
Bediener: distl Drucker: \\DB2-SRV\FollowMe
Nur für den Dienstgebrauch! Programmversion: LIS 1.3.1.5.001_11.7A



<h1>Bestandsverzeichnis</h1>		1) Verzeichnisblatt-Nr.: 4						
		2) Straßen -kennung: G -nummerierung: 07-04						
3) des/der 07 Verbandsgemeinde Wethautal								
4) Bezeichnung der Straße: Ortsverbindungsstraße Kaynsberg- K 2231		(Anfangspunkt- und Endpunktbezeichnung) Ortsausgang Kaynsberg; Kreuzung K 2231 Als Lagehinweis (Netzknoten 375-093 ; 375-128 Blatt 3)						
5) geändert am:		6a) Als betrieblich-öffentliche Straße nach Prüfung festgestellt und übergeleitet aufgrund des Ratsbeschlusses vom:						
6b) gewidmet am: vor 1957		7) eingezogen am:	8) umgestuft am:					
9) Widmungsbeschränkungen:								
10) Eigentumsrechtliche Hinweise: Gemarkung: Goldschau (2592), Flur: 8, Flurstück: 73/6; Grundbuchblatt: 395								
11) Verknüpfung zu anderen Verzeichnissen unter:								
12) von	13) nach	14) Länge m	15) fr. Strecke = FS Ortsdf. = Od FS	16) Baulast Dritter	17) Fußwege einseitig m beidseitig m		18) unselbstständige Radwege einseitig m beidseitig m	
...	...	121	FS	
...	-	
...	-	
...	-	
...	-	
...	-	
21) Bemerkungen:								
22) Angelegt am:	26.06.2017	23) Abgeschlossen am:	13.07.2017	24) Fortgeführt unter:	Datum			
Unterschrift		Unterschrift		Unterschrift				

G = Gemeindestraße, sÖS = sonstige öffentliche Straße, L = Landesstraße, K = Kreisstraße, n NA nur Nebenanlagen
Gemarkung: Stößen -(2554 <- Gemarkungskennziffer)

Utenbach



SBV 07-04

KAYNSBERG

K2231

232,2

Wethau

164,6

165,6

Straßenbestandsverzeichnis
Nr. 07-04 Übersicht Blatt: 1

Datum 09.08.2017 Zeit 09:13
Bediener daf Drucker: \\DB2-SRV\FollowMe
Nur für den Dienstgebrauch! Programmversion: LIS 1.3.1.5.001_11.7A






K 2231

SBV 07-04

Kaynsberg

Straßenbestandsverzeichnis
Nr. 07-04 Detail Blatt: 2

Datum 09.06.2017 Zeit 09:18
Bediener: dlatl Drucker: \\DB2-SRV\FollowMe
Nur für den Dienstgebrauch! Programmversion: LIS 1.3.1.5.001_11.7A





SBV 07-04



375-093

375-128

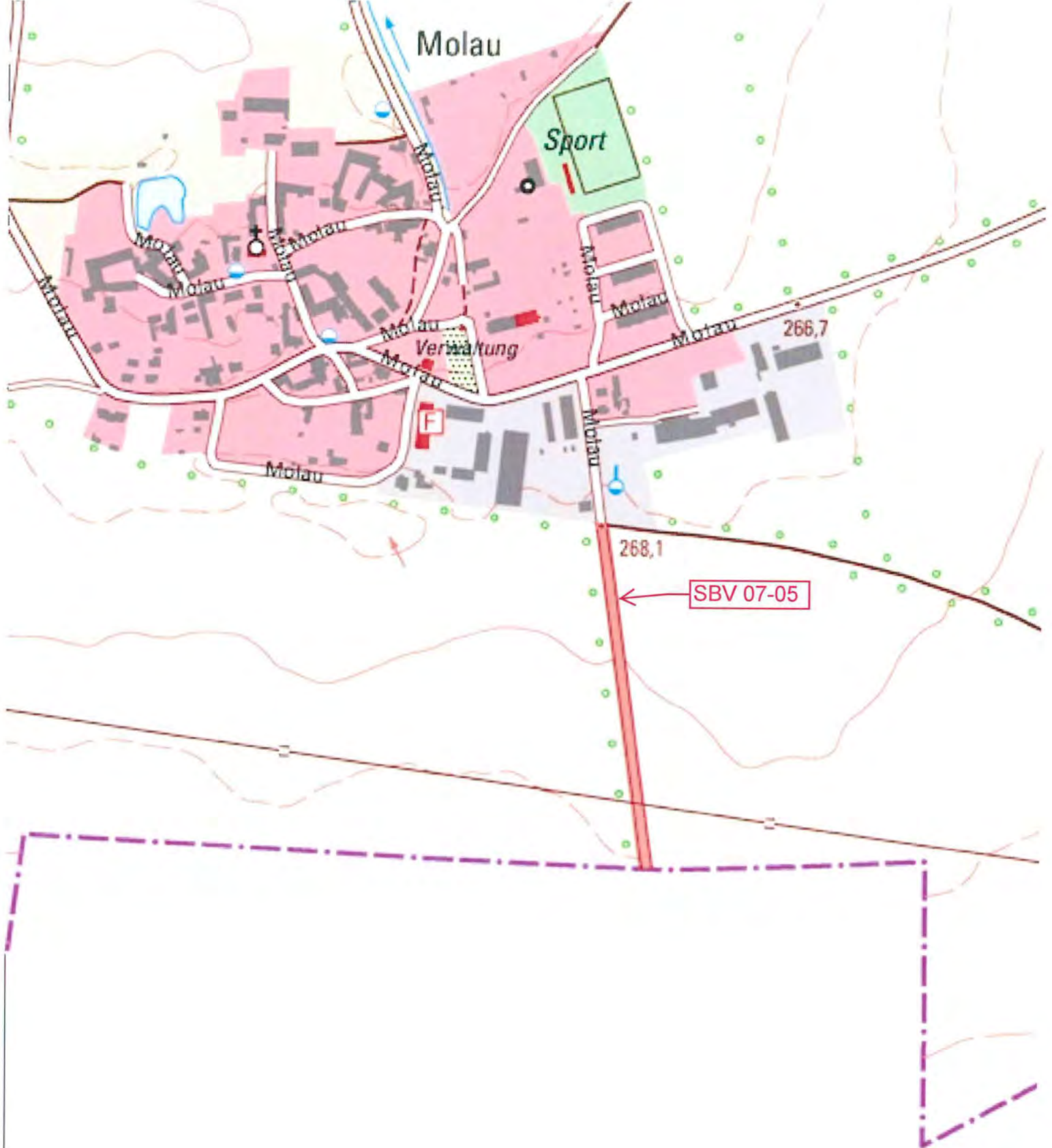
Wynsberger Straße

**Straßenbestandsverzeichnis
Nr. 07-04 Detail Blatt: 3**




<h1>Bestandsverzeichnis</h1>		1) Verzeichnisblatt-Nr.: 5						
		2) Straßen						
		-kennung: G	-nummerierung 07-05					
3) des/der 07 Verbandsgemeinde Wethautal								
4) Bezeichnung der Straße: Ortsverbindungsstraße Molau - Richtung Graitschen		(Anfangspunkt- und Endpunktbezeichnung) Ortsausgang Molau; Landesgrenze Thüringen Als Lagehinweis (Netzknoten 341-249 ; 341-105 Blatt 3)						
5) geändert am:		6a) Als betrieblich-öffentliche Straße nach Prüfung festgestellt und übergeleitet aufgrund des Ratsbeschlusses vom:						
6b) gewidmet am: vor 1957		7) eingezogen am:	8) umgestuft am:					
9) Widmungsbeschränkungen:								
10) Eigentumsrechtliche Hinweise: Gemarkung: Molau (2514) Flur: 1, Flurstück: 128/14; 122/5, Grundbuchblatt: 362 Gemarkung: Molau (2514) Flur: 1, Flurstück: 128/2, Grundbuchblatt: 377 Gemarkung: Molau (2514) Flur: 1, Flurstück: 127/4, Grundbuchblatt: 457								
11) Verknüpfung zu anderen Verzeichnissen unter:								
12) von	13) nach	14) Länge m	15) fr. Strecke = FS Ortsdf. = Od	16) Baulast Dritter	17) einseitig m	18) beidseitig m	19) einseitig m	20) beidseitig m
...	...	343	FS	
...	-	
...	-	
...	-	
...	-	
...	-	
21) Bemerkungen: Querung ehemalige Bahntrasse Camburg – Zeitz Querung Freileitungstrasse								
22) Angelegt am:	26.06.2017	23) Abgeschlossen am:	13.07.2017	24) Fortgeführt unter:	Datum			
Unterschrift		Unterschrift		Unterschrift				

G = Gemeindestraße, sÖS = sonstige öffentliche Straße, L = Landesstraße, K = Kreisstraße, n NA nur Nebenanlagen
Gemarkung: Stößen -(2554 <- Gemarkungskennziffer)



**Straßenbestandsverzeichnis
Nr. 07-05 Übersicht Blatt: 1**






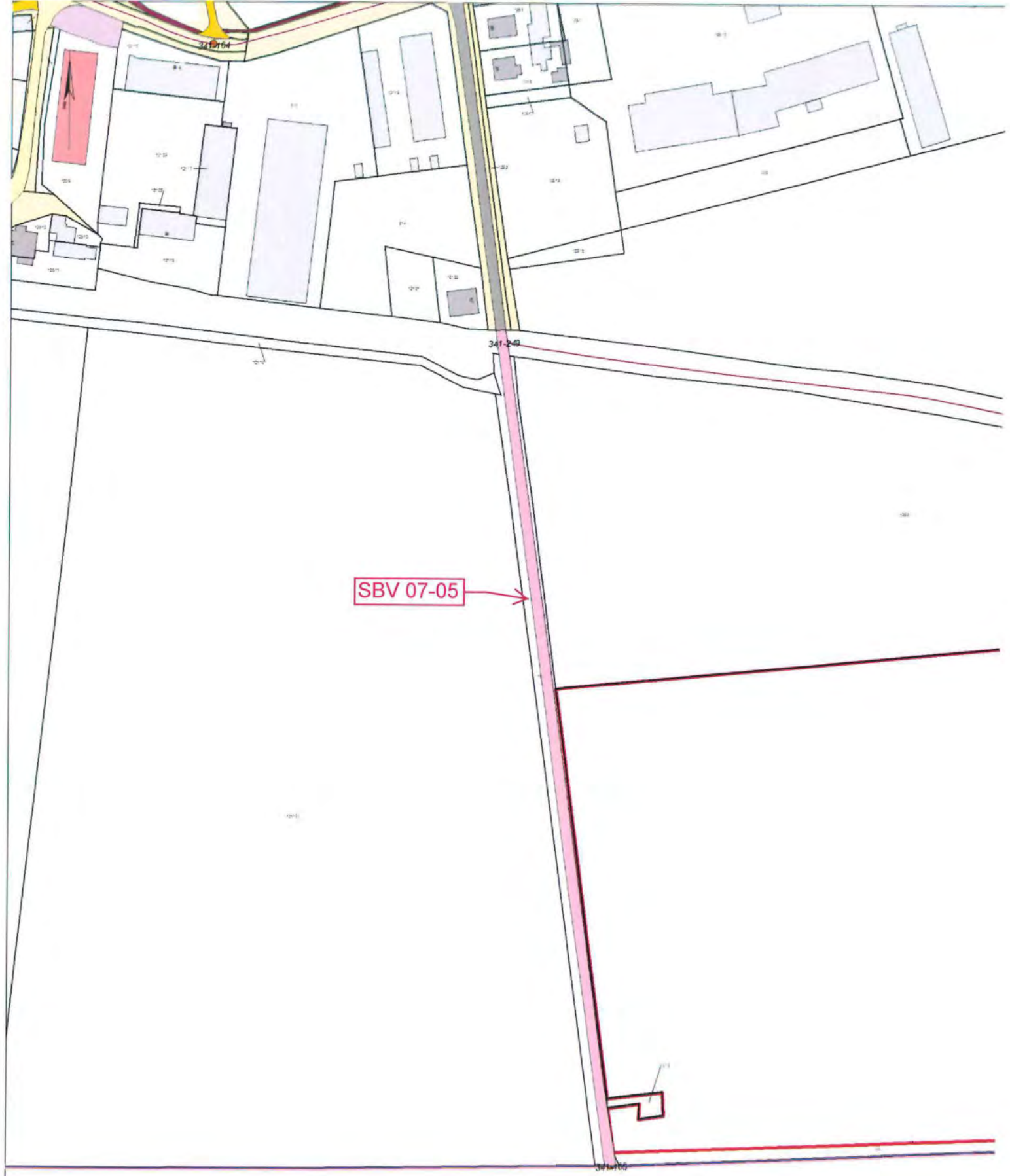
Molau

SBV 07-05

Landesgrenze
Thüringen


**Straßenbestandsverzeichnis
Nr. 07-05 Detail Blatt: 2**







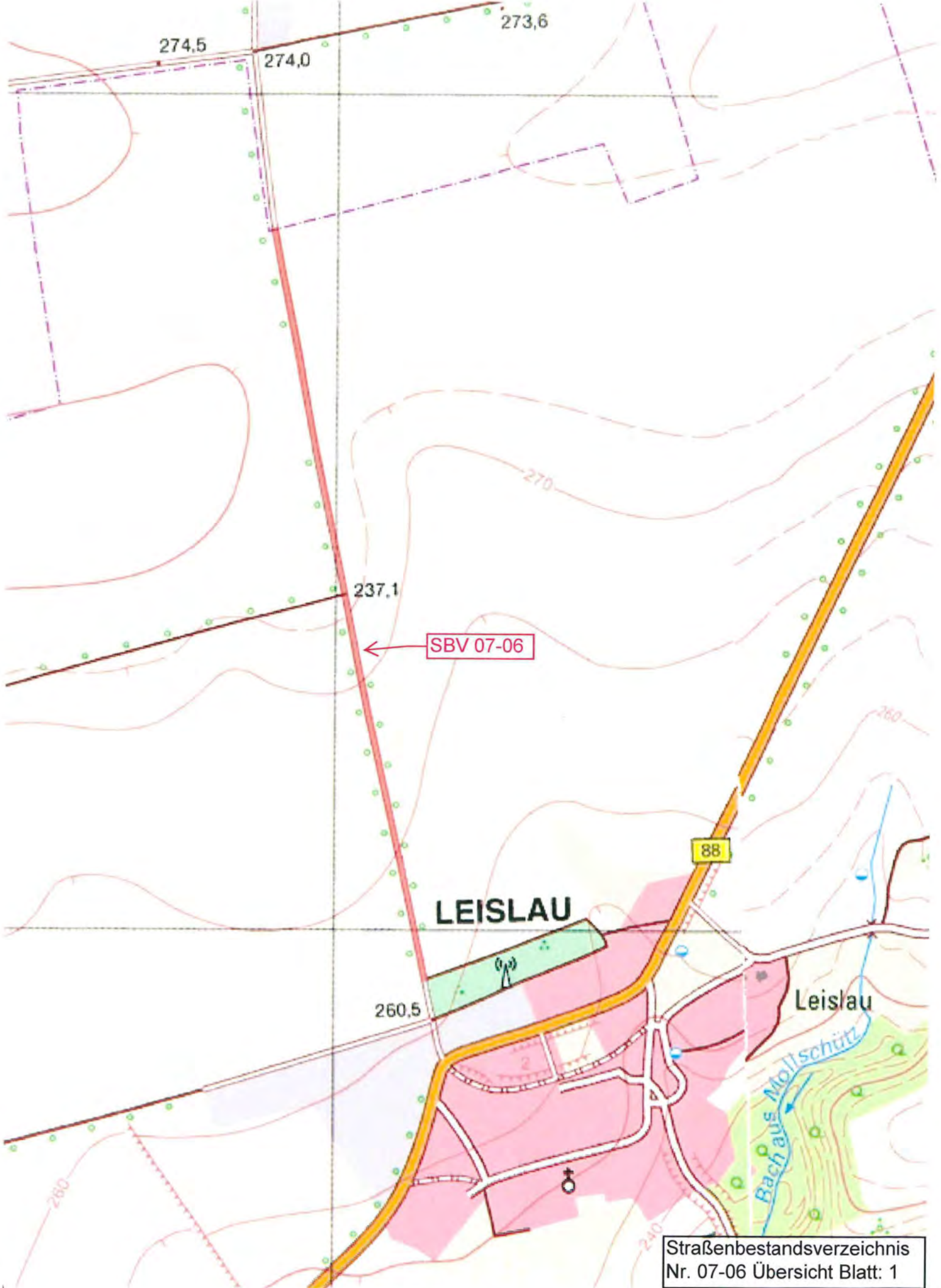
SBV 07-05

Straßenbestandsverzeichnis
Nr. 07-05 Detail Blatt: 3



<h1>Bestandsverzeichnis</h1>		1) Verzeichnisblatt-Nr.: 6						
		2) Straßen						
		-kennung: G	-nummerierung 07-06					
3) des/der								
07 Verbandsgemeinde Wethautal								
4) Bezeichnung der Straße:		(Anfangspunkt- und Endpunktbezeichnung)						
Ortsverbindungsstraße Leislau - Richtung Crölpa-Löbschütz		Ortsausgang Leislau; Gemeindegrenze Naumburg Als Lagehinweis (Netzknoten 341-253 ; 341-048 Blatt 3)						
5) geändert am:	6a) Als betrieblich-öffentliche Straße nach Prüfung festgestellt und übergeleitet aufgrund des Ratsbeschlusses vom:							
6b) gewidmet am: vor 1957	7) eingezogen am:	8) umgestuft am						
9) Widmungsbeschränkungen:								
10) Eigentumsrechtliche Hinweise:								
Gemarkung: Leislau (2508) Flur: 1, Flurstück: 187;183, Grundbuchblatt: 363 Gemarkung: Leislau (2508) Flur: 1, Flurstück: 182/1, Grundbuchblatt: 254 Gemarkung: Leislau (2508) Flur: 1, Flurstück: 176, Grundbuchblatt: 255 Gemarkung: Leislau (2508) Flur: 1, Flurstück: 185/1, Grundbuchblatt: 231 Gemarkung: Leislau (2508) Flur: 1, Flurstück: 170/1, Grundbuchblatt: 247								
11) Verknüpfung zu anderen Verzeichnissen unter:								
12) von	13) nach	14) Länge m	15) fr. Strecke = FS Ortsdf. = Od	16) Baulast Dritter	17) 18) Fußwege einseitig m beidseitig m		19) 20) unselbstständige Radwege einseitig m beidseitig m	
...	...	900,85	FS	
...	-	
...	-	
...	-	
...	-	
...	-	
21) Bemerkungen:								
22) Angelegt am:	26.06.2017	23) Abgeschlossen am:	13.07.2017	24) Fortgeführt unter:	Datum			
Unterschrift		Unterschrift		Unterschrift				

G = Gemeindestraße, sÖS = sonstige öffentliche Straße, L = Landesstraße, K = Kreisstraße, n NA nur Nebenanlagen
Gemarkung: Stößen -(2554 <- Gemarkungskennziffer)



SBV 07-06

LEISLAU

Leislau

Bach aus Mollschütz

Straßenbestandsverzeichnis
Nr. 07-06 Übersicht Blatt: 1



Gemeindegrenze Naumburg

SBV 07-06

Leislau

Straßenbestandsverzeichnis
Nr. 07-06 Detail Blatt: 2



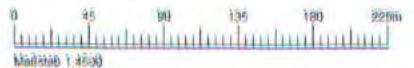




341-048

SBV 07-06

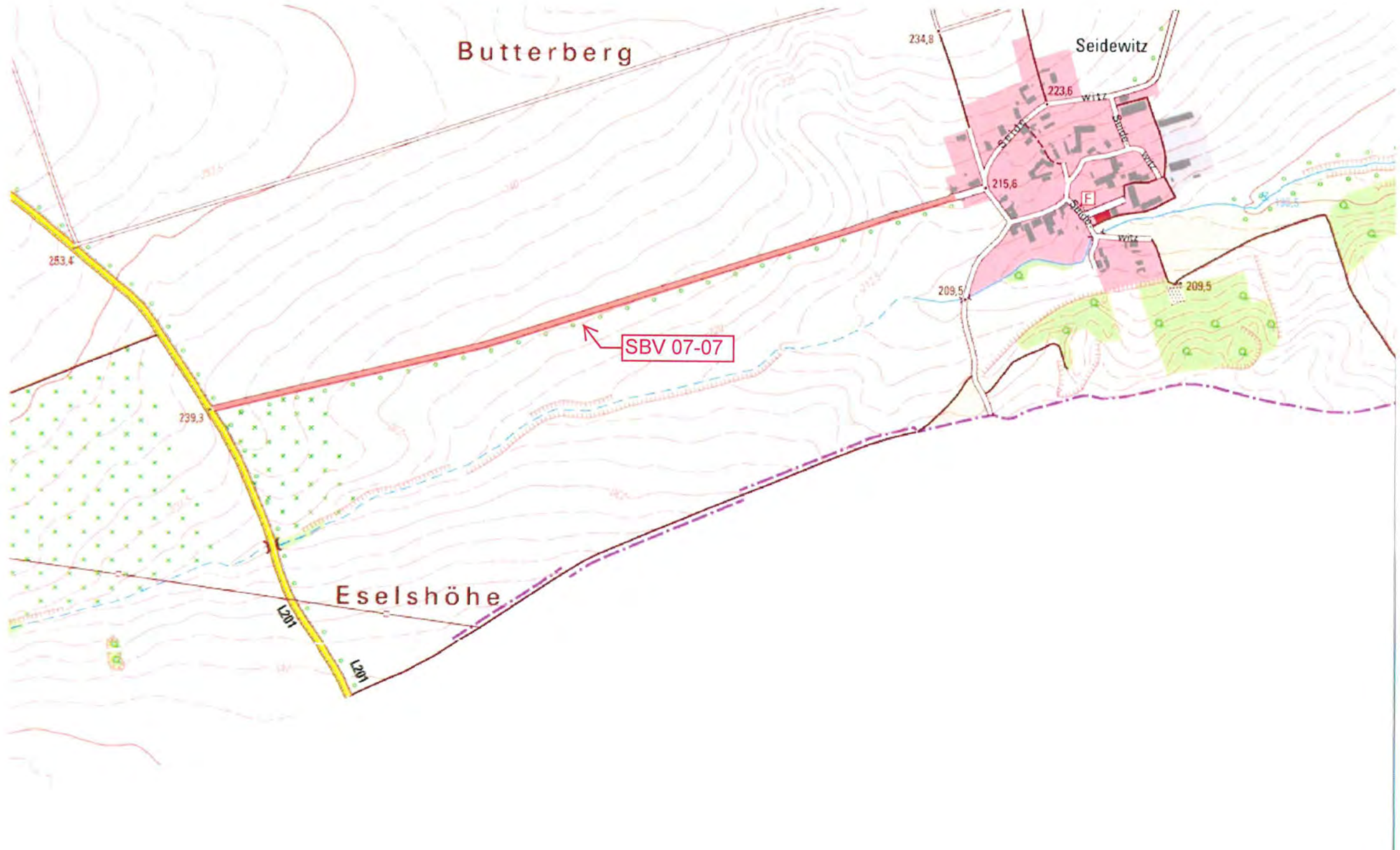
341-253

Straßenbestandsverzeichnis
Nr. 07-06 Detail Blatt: 3



<h1>Bestandsverzeichnis</h1>		1) Verzeichnisblatt-Nr.: 7								
		2) Straßen								
		-kennung: G	-nummerierung 07-07							
3) des/der										
<h2>07 Verbandsgemeinde Wethautal</h2>										
4) Bezeichnung der Straße:		(Anfangspunkt- und Endpunktbezeichnung)								
Ortsverbindungsstraße Seidewitz – L 201		Ortsausgang Seidewitz; Kreuzung L 201 Als Lagehinweis (Netzknoten 341-232 ; 341-210 Blatt 3)								
5) geändert am:		6a) Als betrieblich-öffentliche Straße nach Prüfung festgestellt und übergeleitet aufgrund des Ratsbeschlusses vom:								
6b) gewidmet am: vor 1957		7) eingezogen am:	8) umgestuft am							
9) Widmungsbeschränkungen:										
10) Eigentumsrechtliche Hinweise:										
Gemarkung: Seidewitz (2490) Flur: 1, Flurstück: 96/1, Grundbuchblatt: 222 Gemarkung: Seidewitz (2490) Flur: 1, Flurstück: 110, Grundbuchblatt: 122 Gemarkung: Seidewitz (2490) Flur: 1, Flurstück: 97/1; 97/2;101, Grundbuchblatt: 285 Gemarkung: Seidewitz (2490) Flur: 1, Flurstück: 217, Grundbuchblatt: 94 Gemarkung: Seidewitz (2490) Flur: 1, Flurstück: 216,100 Grundbuchblatt: 232 Gemarkung: Seidewitz (2490) Flur: 1, Flurstück: 215/1, Grundbuchblatt: 100 Gemarkung: Seidewitz (2490) Flur: 1, Flurstück: 214/1, Grundbuchblatt: 141 Gemarkung: Seidewitz (2490) Flur: 1, Flurstück: 213/1, Grundbuchblatt: 132 Gemarkung: Seidewitz (2490) Flur: 1, Flurstück: 212, Grundbuchblatt: 297 Gemarkung: Molau (2514) Flur: 1, Flurstück: 416, Grundbuchblatt: 362										
11) Verknüpfung zu anderen Verzeichnissen unter:										
12) von	13) nach	14) Länge m	15) fr. Strecke = FS Ortsdf. = Od	16) Baulast Dritter	17) Fußwege		18)	19) unselbstständige Radwege		20)
					einseitig m	beidseitig m		einseitig m	beidseitig m	
...	...	1.372	FS	
...	-	
...	-	
...	-	
...	-	
...	-	
21) Bemerkungen:										
22) Angelegt am: 16.06.2017		23) Abgeschlossen am: 13.07.2017		24) Fortgeführt unter:		Datum:				
Unterschrift		Unterschrift		Unterschrift						
										

G = Gemeindestraße, soS = sonstige öffentliche Straße, L = Landesstraße, K = Kreisstraße, n NA nur Nebenanlagen
Gemarkung: Stößen –(2554 <- Gemarkungskennziffer)



Butterberg

Seidewitz

SBV 07-07

Eselshöhe

Straßenbestandsverzeichnis
Nr. 07-07 Übersicht Blatt: 1

Datum 13.06.2017 Zeit 11:55
Bediener: dtaf Drucker: PDF24 PDF
Nur für den Dienstgebrauch | Programmversion: LIS 1.3.1.5.001_11.7A





Leislau

SBV 07-07

L 201

Straßenbestandsverzeichnis
Nr. 07-07 Detail Blatt: 2







SBV 07-07

341-210

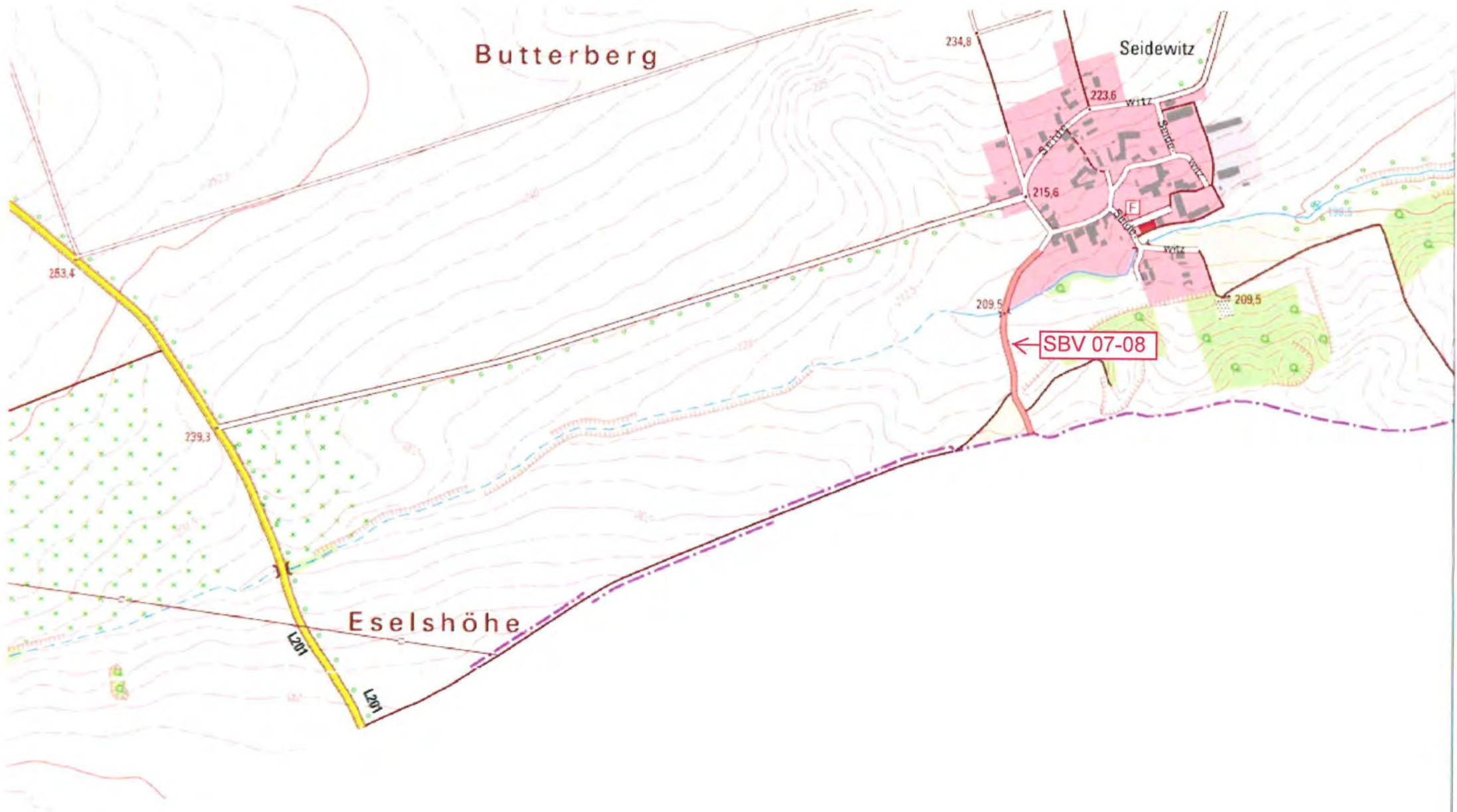
341-232

Straßenbestandsverzeichnis
Nr. 07-07 Detail Blatt: 3



<h1>Bestandsverzeichnis</h1>		1) Verzeichnisblatt-Nr.: 8								
		2) Straßen								
		-kennung: G	-nummerierung 07-08							
3) des/der 07 Verbandsgemeinde Wethautal										
4) Bezeichnung der Straße: Ortsverbindungsstraße Seidewitz – Richtung Schkölen		(Anfangspunkt- und Endpunktbezeichnung) Ortsausgang Seidewitz; Landesgrenze Thüringen Als Lagehinweis (Netzknoten 341-016 ; 341-104 Blatt 3)								
5) geändert am:		6a) Als betrieblich-öffentliche Straße nach Prüfung festgestellt und übergeleitet aufgrund des Ratsbeschlusses vom:								
6b) gewidmet am: vor 1957		7) eingezogen am:	8) umgestuft am:							
9) Widmungsbeschränkungen:										
10) Eigentumsrechtliche Hinweise: Gemarkung: Seidewitz (2490) Flur: 1, Flurstück: 66/7; 82/9; 82/7; 82/5; 82/10, Grundbuchblatt: 222 Gemarkung: Seidewitz (2490) Flur: 1, Flurstück: 81/5, Grundbuchblatt: 285 Gemarkung: Seidewitz (2490) Flur: 1, Flurstück: 83/8, Grundbuchblatt: 102 Gemarkung: Seidewitz (2490) Flur: 1, Flurstück: 81/7, Grundbuchblatt: 242										
11) Verknüpfung zu anderen Verzeichnissen unter:										
12) von	13) nach	14) Länge m	15) fr. Strecke = FS Ortsdf. = Od	16) Baulast Dritter	17) Fußwege		18)	19) unselbstständige Radwege		20)
					einseitig m	beidseitig m		einseitig m	beidseitig m	
...	...	351	FS		
...	-		
...	-		
...	-		
...	-		
...	-		
21) Bemerkungen: Gewässerkreuzung Kreuzung Zuckerbahnradwanderweg Camburg - Zeitz										
22) Angelegt am:	26.06.2017	23) Abgeschlossen am:	03.07.2017	24) Fortgeführt unter:	Datum					
Unterschrift		Unterschrift		Unterschrift						

G = Gemeindestraße, sÖS = sonstige öffentliche Straße, L = Landesstraße, K = Kreisstraße, n NA nur Nebenanlagen
Gemarkung: Stößen –(2554 <- Gemarkungskennziffer)



**Straßenbestandsverzeichnis
Nr. 07-08 Übersicht Blatt: 1**

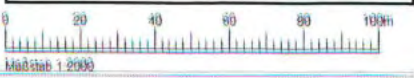


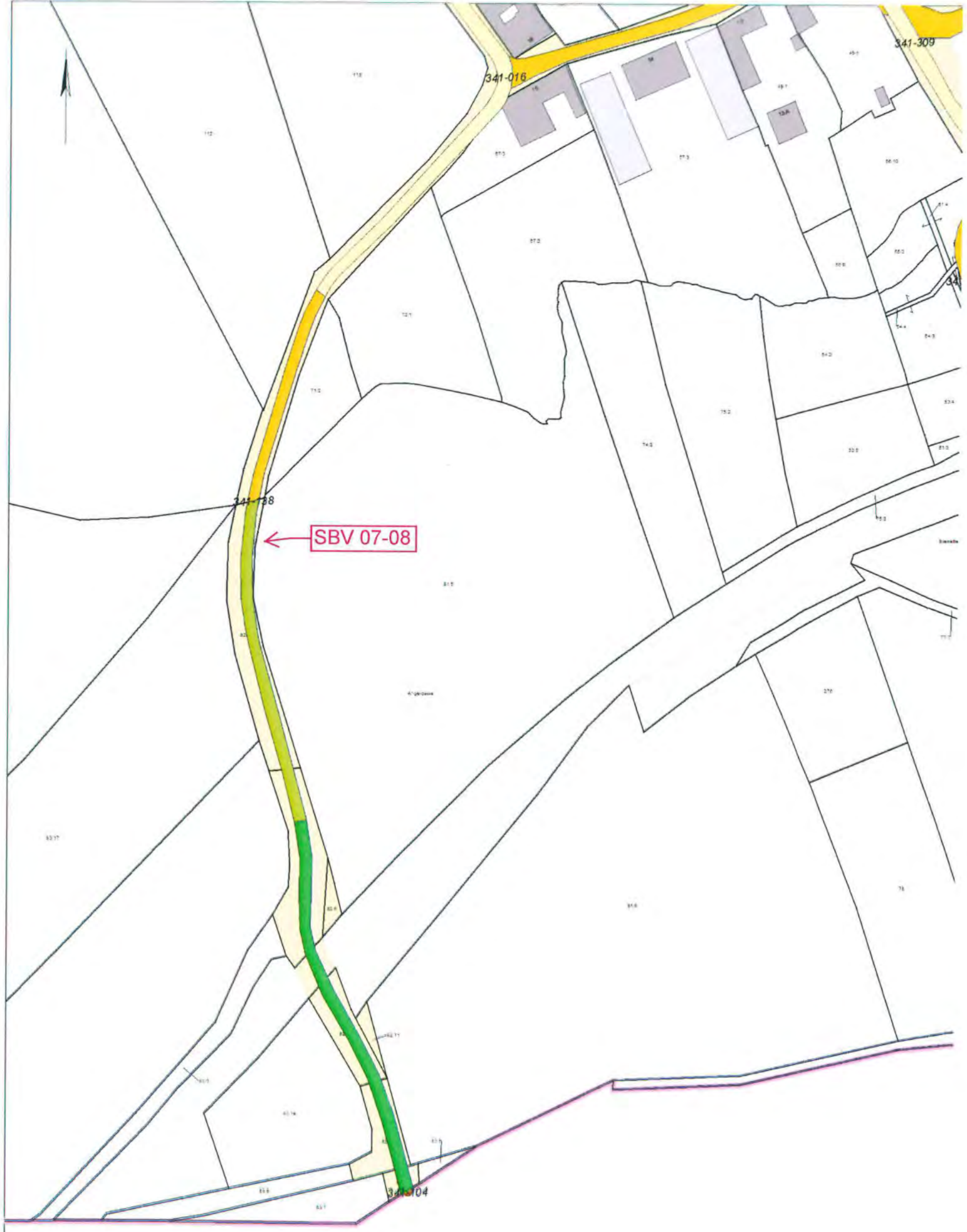
Seidewitz

SBV 07-08

Landesgrenze Thüringen

Straßenbestandsverzeichnis
Nr. 07-08 Detail Blatt: 2

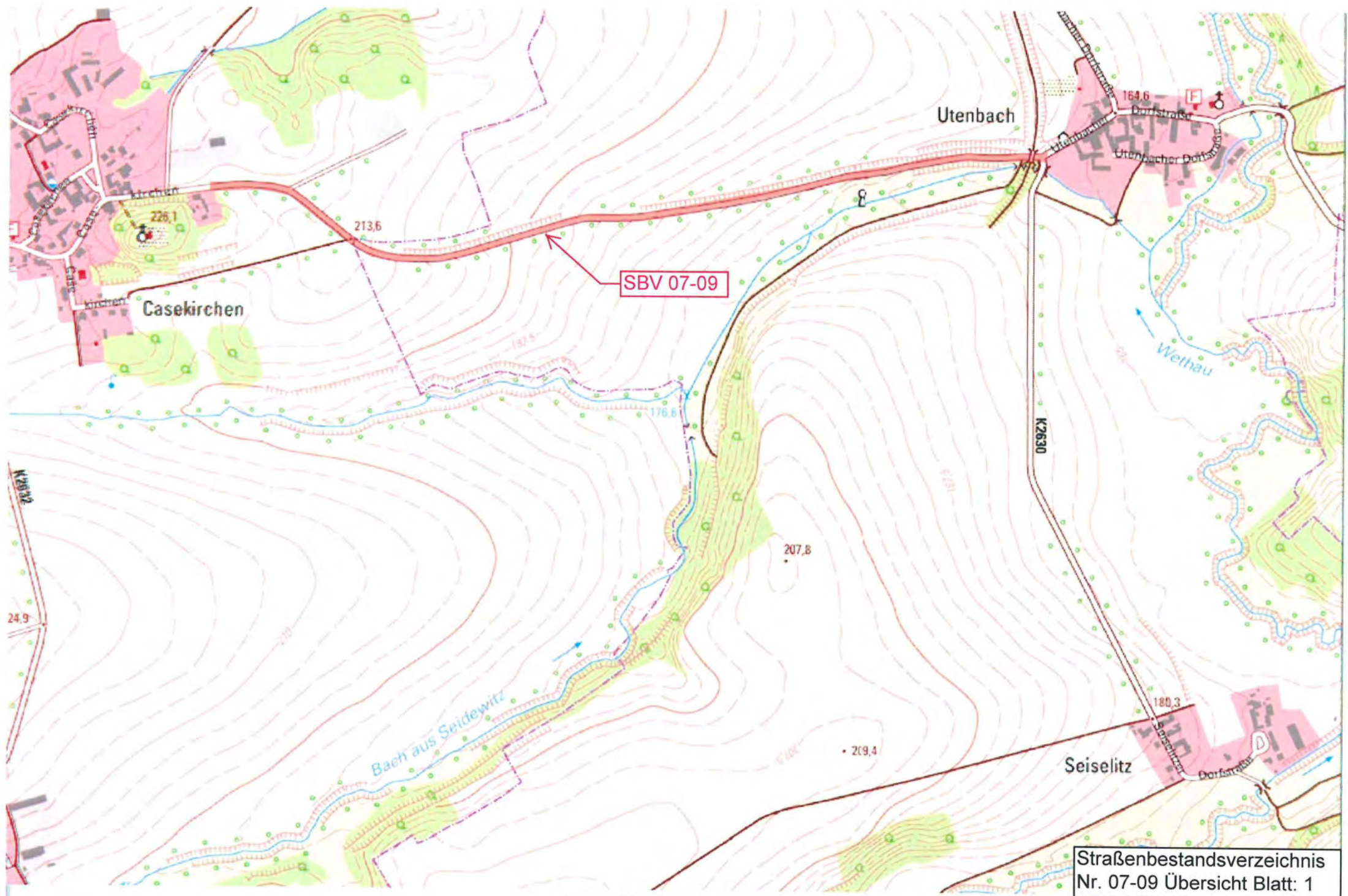




SBV 07-08

<h1>Bestandsverzeichnis</h1>		1) Verzeichnisblatt-Nr.: 9								
		2) Straßen								
		-kennung: G	-nummerierung 07-09							
3) des/der 07 Verbandsgemeinde Wethautal										
4) Bezeichnung der Straße: Ortsverbindungsstraße Utenbach - Casekirchen		(Anfangspunkt- und Endpunktbezeichnung) Ortsausgang Utenbach, Ortseingang Casekirchen Als Lagehinweis (Netzknoten 335-268 ; 341-142 Blatt 3)								
5) geändert am:		6a) Als betrieblich-öffentliche Straße nach Prüfung festgestellt und übergeleitet aufgrund des Ratsbeschlusses vom:								
6b) gewidmet am: vor 1957		7) eingezogen am:	8) umgestuft am							
9) Widmungsbeschränkungen:										
10) Eigentumsrechtliche Hinweise: Gemarkung: Casekirchen (2489) Flur: 1, Flurstück: 207, Grundbuchblatt: 273 Gemarkung: Utenbach (2526) Flur: 5, Flurstück: 92/4, Grundbuchblatt: 199 Gemarkung: Utenbach (2526) Flur: 5, Flurstück: 132/8, Grundbuchblatt: 213										
11) Verknüpfung zu anderen Verzeichnissen unter:										
12) von	13) nach	14) Länge m	15) fr. Strecke = FS Ortsdf. = Od	16) Baulast Dritter	17) Fußwege		18)	19) unselbstständige Radwege		20)
					einseitig m	beidseitig m		einseitig m	beidseitig m	
...	...	1.402	FS	
...	-	
...	-	
...	-	
...	-	
...	-	
21) Bemerkungen: Kreuzung Zuckerbahnradwanderweg Camburg - Zeitz										
22) Angelegt am:	26.06.2017	23) Abgeschlossen am:	13.07.2017	24) Fortgeführt unter:	Datum					
Unterschrift		Unterschrift		Unterschrift						

G = Gemeindestraße, sÖS = sonstige öffentliche Straße, L = Landesstraße, K = Kreisstraße, n NA nur Nebenanlagen
Gemarkung: Stößen -(2554 <- Gemarkungskennziffer)



SBV 07-09

Straßenbestandsverzeichnis
Nr. 07-09 Übersicht Blatt: 1





Casekirchen

Utenbach

SBV 07-09

Straßenbestandsverzeichnis
Nr. 07-09 Detail Blatt: 2



341-142

335-268


SBV 07-09

Straßenbestandsverzeichnis
Nr. 07-09 Detail Blatt: 3

Datum: 13.06.2017 Zeit: 16:29

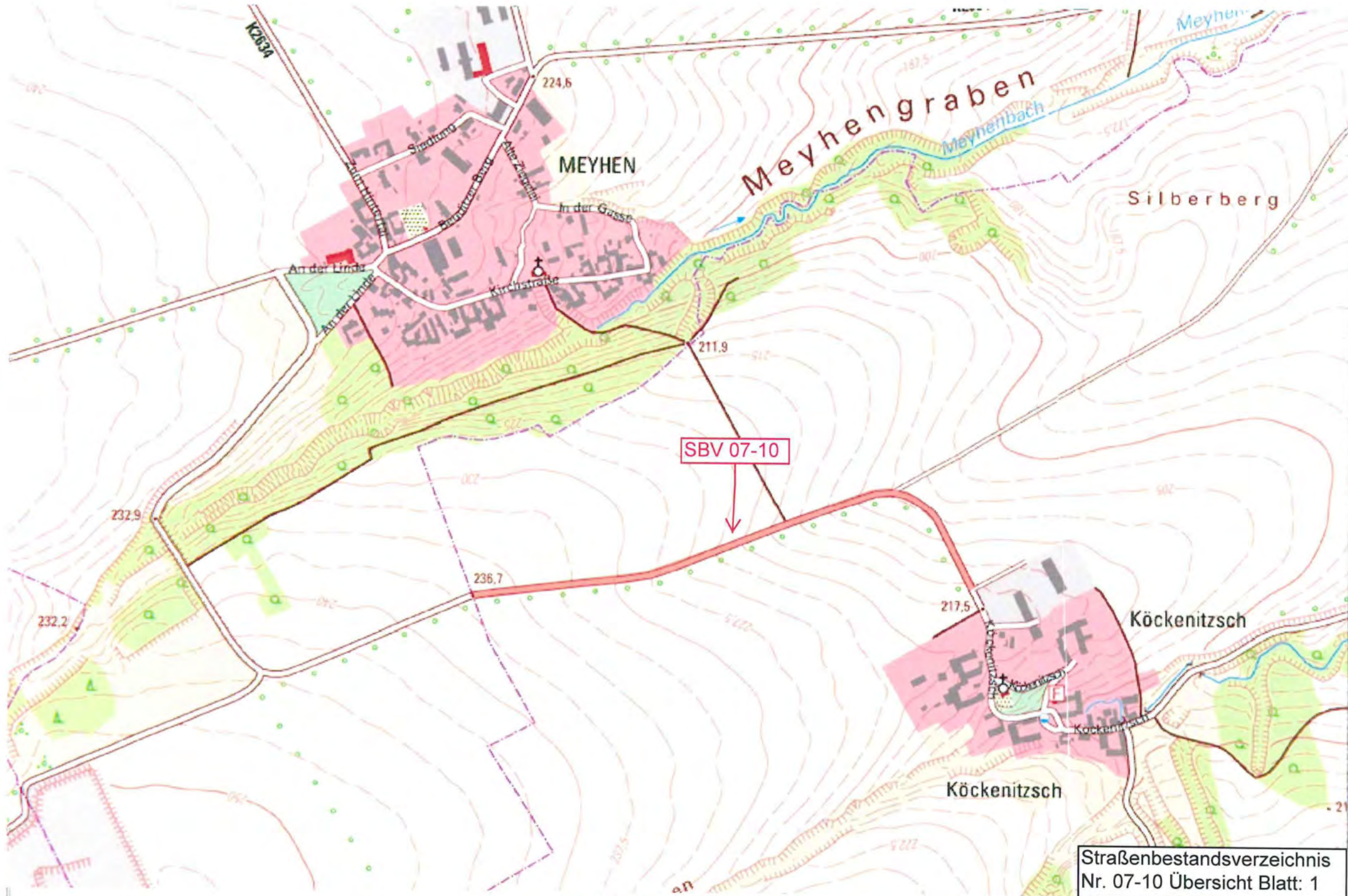
Bediener: dhd Drucker: PDF24 PDF

Nur für den Dienstgebrauch! Programmversion: LIS 1.3.1.5.001_11.7A



<h1 style="margin: 0;">Bestandsverzeichnis</h1>		1) Verzeichnisblatt-Nr.: 10								
		2) Straßen								
		-kennung: G	-nummerierung 07-10							
3) des/der										
<h2 style="margin: 0;">07 Verbandsgemeinde Wethautal</h2>										
4) Bezeichnung der Straße:		(Anfangspunkt- und Endpunktbezeichnung)								
Ortsverbindungsstraße Köckenitzsch – Richtung Meyhen		Ortsausgang Köckenitzsch, Gemeindegrenze Naumburg Als Lagehinweis (Netzknoten 341-002 ; 341-079 Blatt 3)								
5) geändert am:		6a) Als betrieblich-öffentliche Straße nach Prüfung festgestellt und übergeleitet aufgrund des Ratsbeschlusses vom:								
6b) gewidmet am: vor 1957		7) eingezogen am:	8) umgestuft am							
9) Widmungsbeschränkungen:										
10) Eigentumsrechtliche Hinweise:										
Gemarkung: Casekirchen (2489) Flur: 1, Flurstück: 534; 340, Grundbuchblatt: 262 Gemarkung: Casekirchen (2489) Flur: 1, Flurstück: 327; 344, Grundbuchblatt: 61 Gemarkung: Casekirchen (2489) Flur: 1, Flurstück: 343, Grundbuchblatt: 181 Gemarkung: Casekirchen (2489) Flur: 1, Flurstück: 326;334;338;341, Grundbuchblatt: 59 Gemarkung: Casekirchen (2489) Flur: 1, Flurstück: 333;335;342 Grundbuchblatt: 60										
11) Verknüpfung zu anderen Verzeichnissen unter:										
12) von	13) nach	14) Länge m	15) fr. Strecke = FS Ortsdf. = Od	16) Baulast Dritter	17) Fußwege		18)	19) unselbstständige Radwege		20)
...	...	866	FS		einseitig m	beidseitig m		einseitig m	beidseitig m	
...	-		
...	-		
...	-		
...	-		
...	-		
21) Bemerkungen:										
22) Angelegt am: 26.06.2017		23) Abgeschlossen am: 13.07.2017		24) Fortgeführt unter:		Datum				
Unterschrift		Unterschrift		Unterschrift						
										

G = Gemeindestraße, sÖS = sonstige öffentliche Straße, L = Landesstraße, K = Kreisstraße, n NA nur Nebenanlagen
Gemarkung: Stößen –(2554 <- Gemarkungskennziffer)



**Straßenbestandsverzeichnis
Nr. 07-10 Übersicht Blatt: 1**





Gemeindegrenze Naumburg

SBV 07-10

Köckenitzsch

Straßenbestandsverzeichnis
Nr. 07-10 Detail Blatt: 2







SBV 07-10

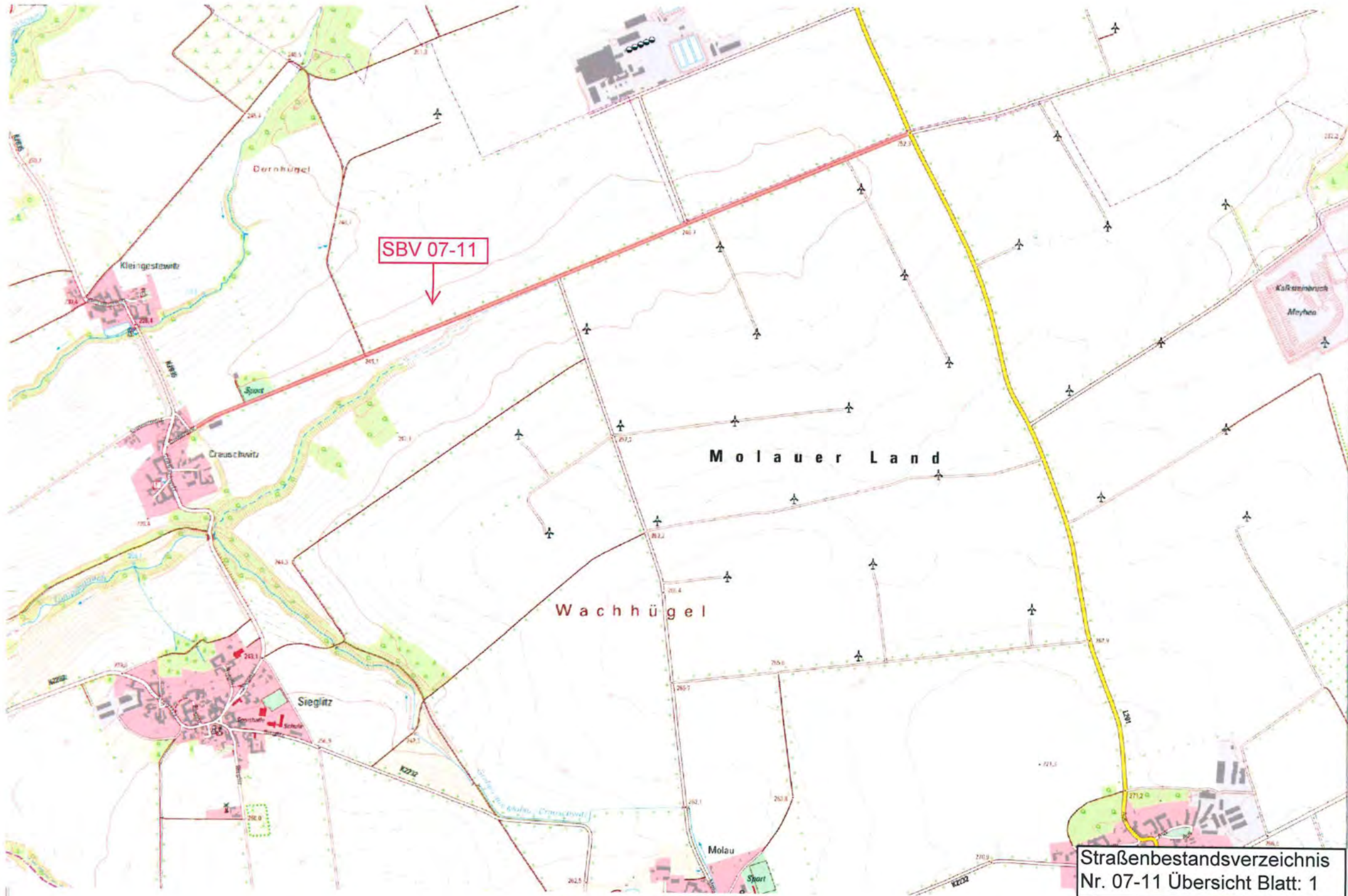
**Straßenbestandsverzeichnis
Nr. 07-10 Detail Blatt: 3**

Datum: 13.01.2017 Zeit: 18:07
Bediener: dietl Drucker: PDF24 PDF
Nur für den Dienstgebrauch | Programmversion: LIS 1.3.1.5.001_11.7A



<h1 style="margin: 0;">Bestandsverzeichnis</h1>		1) Verzeichnisblatt-Nr.: 11						
		2) Straßen						
		-kennung: G	-nummerierung 07-11					
3) des/der								
<h2 style="margin: 0;">07 Verbandsgemeinde Wethautal</h2>								
4) Bezeichnung der Straße:		(Anfangspunkt- und Endpunktbezeichnung)						
Ortsverbindungsstraße Crauschwitz – L 201		Ortsausgang Crauschwitz, Kreuzung L 201 Als Lagehinweis (Netzknoten 341-063 ; 341-067 Blatt 3)						
5) geändert am:	6a) Als betrieblich-öffentliche Straße nach Prüfung festgestellt und übergeleitet aufgrund des Ratsbeschlusses vom:							
6b) gewidmet am: vor 1957	7) eingezogen am:	8) umgestuft am						
9) Widmungsbeschränkungen:								
10) Eigentumsrechtliche Hinweise:								
<p>Gemarkung: Crauschwitz (2509) Flur: 1, Flurstück: 294;167;281;181;292, Grundbuchblatt: 181</p> <p>Gemarkung: Crauschwitz (2509) Flur: 1, Flurstück: 135/2, Grundbuchblatt: 363</p> <p>Gemarkung: Crauschwitz (2509) Flur: 1, Flurstück: 135/3, Grundbuchblatt: 270</p> <p>Gemarkung: Crauschwitz (2509) Flur: 1, Flurstück: 186/2, Grundbuchblatt: 273</p> <p>Gemarkung: Crauschwitz (2509) Flur: 1, Flurstück: 186/3, Grundbuchblatt: 301</p> <p>Gemarkung: Crauschwitz (2509) Flur: 1, Flurstück: 186/4, Grundbuchblatt: 235</p> <p>Gemarkung: Crauschwitz (2509) Flur: 1, Flurstück: 140/2, Grundbuchblatt: 207</p> <p>Gemarkung: Crauschwitz (2509) Flur: 1, Flurstück: 140/4, Grundbuchblatt: 215</p> <p>Gemarkung: Crauschwitz (2509) Flur: 1, Flurstück: 186/5, Grundbuchblatt: 306</p> <p>Gemarkung: Crauschwitz (2509) Flur: 1, Flurstück: 186/6, Grundbuchblatt: 150</p> <p>Gemarkung: Crauschwitz (2509) Flur: 1, Flurstück: 172, Grundbuchblatt: 271</p> <p>Gemarkung: Crauschwitz (2509) Flur: 1, Flurstück: 185/2, Grundbuchblatt: 373</p> <p>Gemarkung: Crauschwitz (2509) Flur: 1, Flurstück: 173, Grundbuchblatt: 282</p> <p>Gemarkung: Crauschwitz (2509) Flur: 1, Flurstück: 174, Grundbuchblatt: 217</p> <p>Gemarkung: Crauschwitz (2509) Flur: 1, Flurstück: 176/1, Grundbuchblatt: 203</p> <p>Gemarkung: Crauschwitz (2509) Flur: 1, Flurstück: 177, Grundbuchblatt: 318</p> <p>Gemarkung: Crauschwitz (2509) Flur: 1, Flurstück: 178;179 Grundbuchblatt: 275</p>								
11) Verknüpfung zu anderen Verzeichnissen unter:								
12) von	13) nach	14) Länge m	15) fr. Strecke = FS Ortsdf. = Od	16) Baulast Dritter	17) 18) Fußwege		19) 20) unselbstständige Radwege	
					einseitig m	beidseitig m	einseitig m	beidseitig m
...	...	2.516	FS	
...	-	
...	-	
...	-	
...	-	
...	-	
21) Bemerkungen:								
Gewässer verläuft ab Mitte der Straße parallel direkt neben der Straße.								
22) Angelegt am:	22.06.2017	23) Abgeschlossen am:	13.07.2019	24) Fortgeführt unter:	Datum			
Unterschrift		Unterschrift		Unterschrift				

G = Gemeindestraße, soS = sonstige öffentliche Straße, L = Landesstraße, K = Kreisstraße, n NA nur Nebenanlagen
 Gemarkung: Stößen -(2554 <- Gemarkungskennziffer)




SBV 07-11

Molauer Land

Wachhügel

Straßenbestandsverzeichnis
Nr. 07-11 Übersicht Blatt: 1






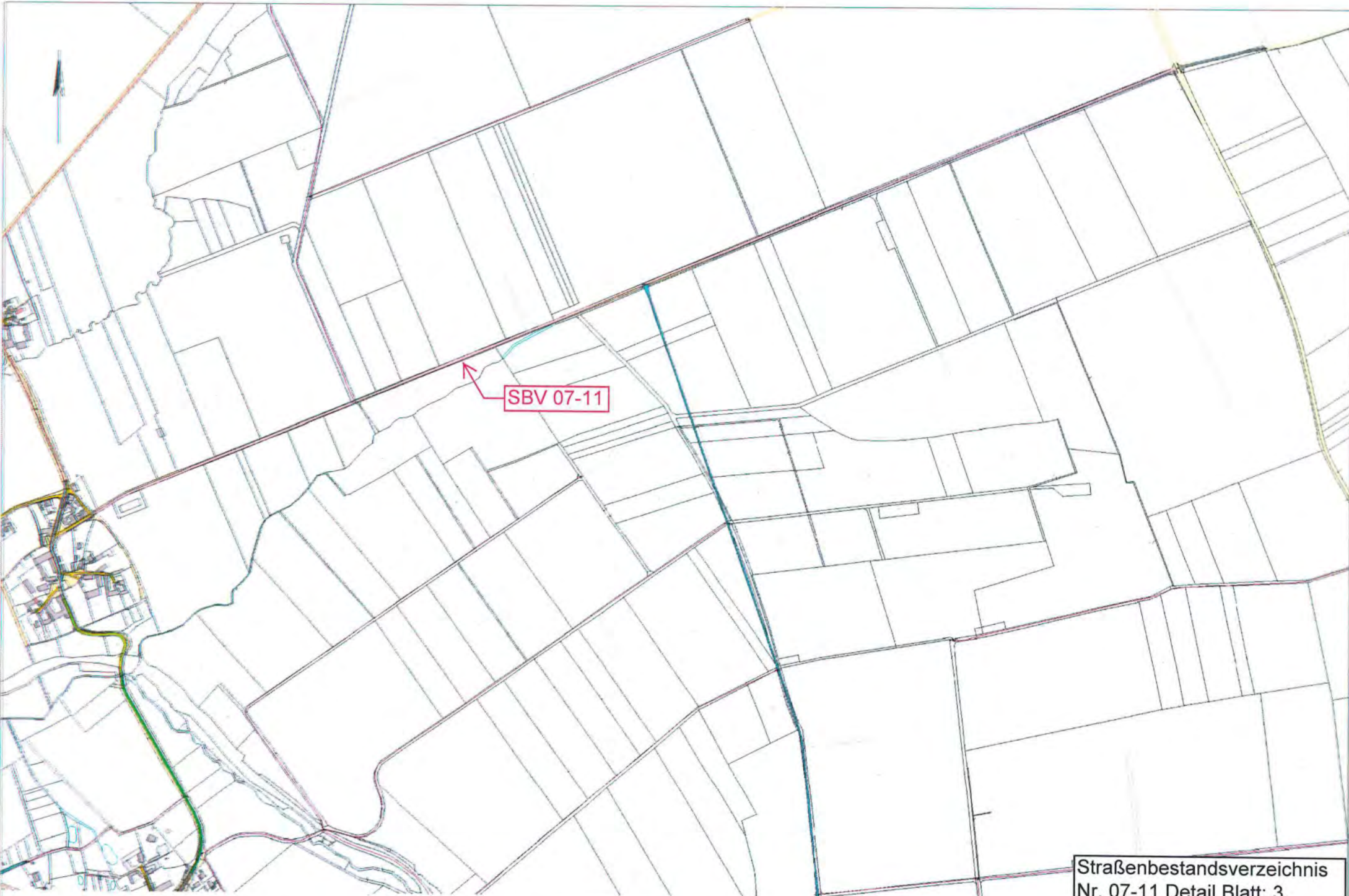
Crauschwitz

SBV 07-11


L 201

Straßenbestandsverzeichnis
Nr. 07-11 Detail Blatt: 2





SBV 07-11



Bestandsverzeichnis		1) Verzeichnisblatt-Nr.:						
		12						
		2) Straßen						
		-kennung: sÖS	-nummerierung 07-12					
3) des/der								
07 Verbandsgemeinde Wethautal								
4) Bezeichnung der Straße:		(Anfangspunkt- und Endpunktbezeichnung)						
Ortsverbindungsstraße Goldschau - Lindau		Ortsausgang Goldschau, Landesgrenze Thüringen Als Lagehinweis (Netzknoten 375-097 ; 375-094 Blatt 3)						
5) geändert am:	6a) Als betrieblich-öffentliche Straße nach Prüfung festgestellt und übergeleitet aufgrund des Ratsbeschlusses vom:							
6b) gewidmet am:	7) eingezogen am:	8) umgestuft am						
9) Widmungsbeschränkungen:								
10) Eigentumsrechtliche Hinweise:								
Gemarkung: Goldschau (2592) Flur: 3, Flurstück: 118, Grundbuchblatt: 390 Gemarkung: Goldschau (2592) Flur: 4, Flurstück: 47;22/6, Grundbuchblatt: 485								
11) Verknüpfung zu anderen Verzeichnissen unter:								
12) von	13) nach	14) Länge m	15) fr. Strecke = FS Ortsdf. = Od	16) Baulast Dritter	17) 18) Fußwege		19) 20) unselbstständige Radwege	
					einseitig m	beidseitig m	einseitig m	beidseitig m
...	...	1.712	FS	
...	-	
...	-	
...	-	
...	-	
...	-	
21) Bemerkungen:								
22) Angelegt am:	26.06.2017	23) Abgeschlossen am:	0.07.2017	24) Fortgeführt unter:	Datum			
Unterschrift		Unterschrift		Unterschrift				

G = Gemeindestraße, sÖS = sonstige öffentliche Straße, L = Landesstraße, K = Kreisstraße, n NA nur Nebenanlagen
Gemarkung: Stößen -(2554 <- Gemarkungskennziffer)

GOLDSCHAU

Eichberg

SBV 07-12

Straßenbestandsverzeichnis
Nr. 07-12 Übersicht Blatt: 1

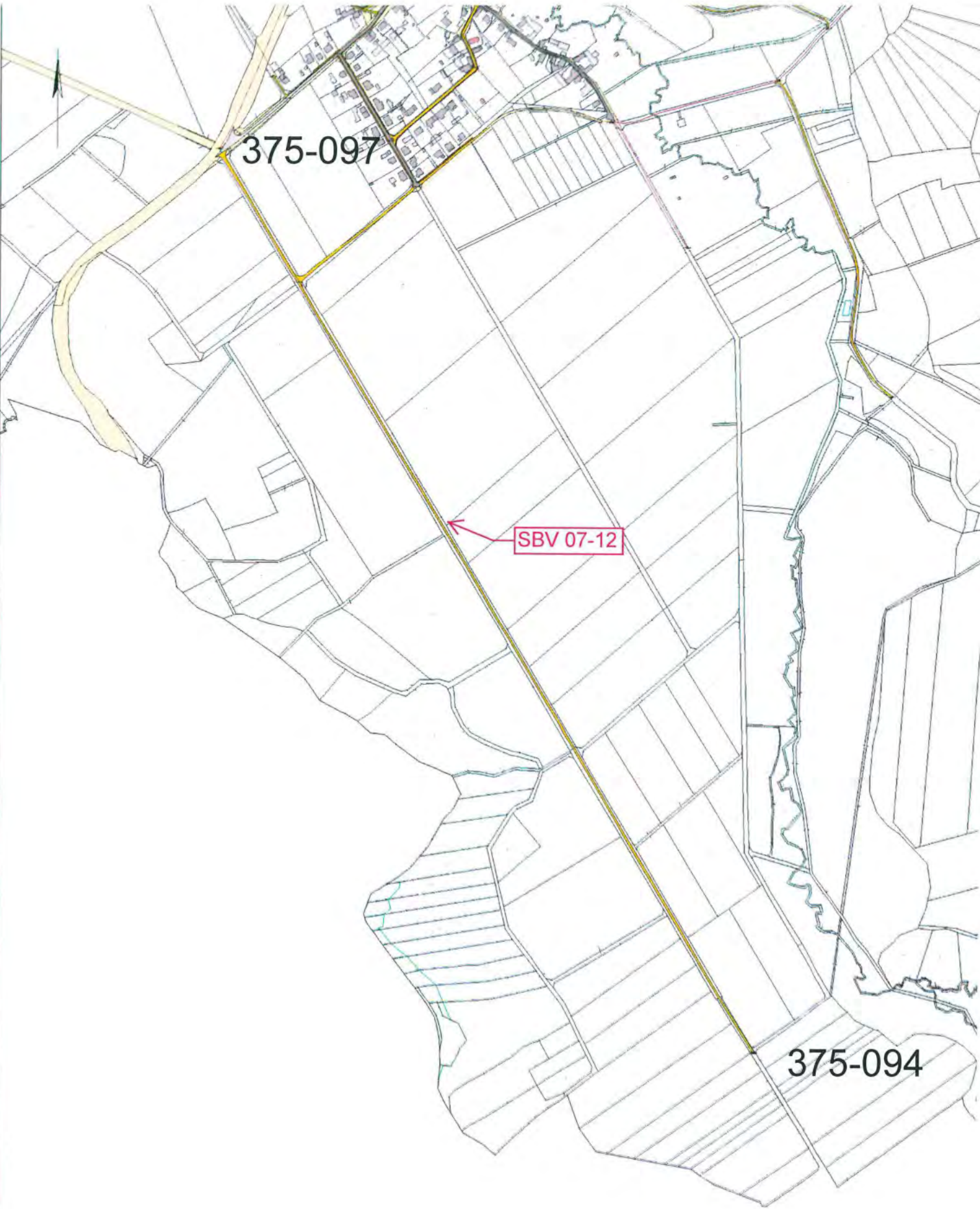
Goldschau

SBV 07-12

Landesgrenze Thüringen

Straßenbestandsverzeichnis
Nr. 07-12 Detail Blatt: 2








375-097

SBV 07-12

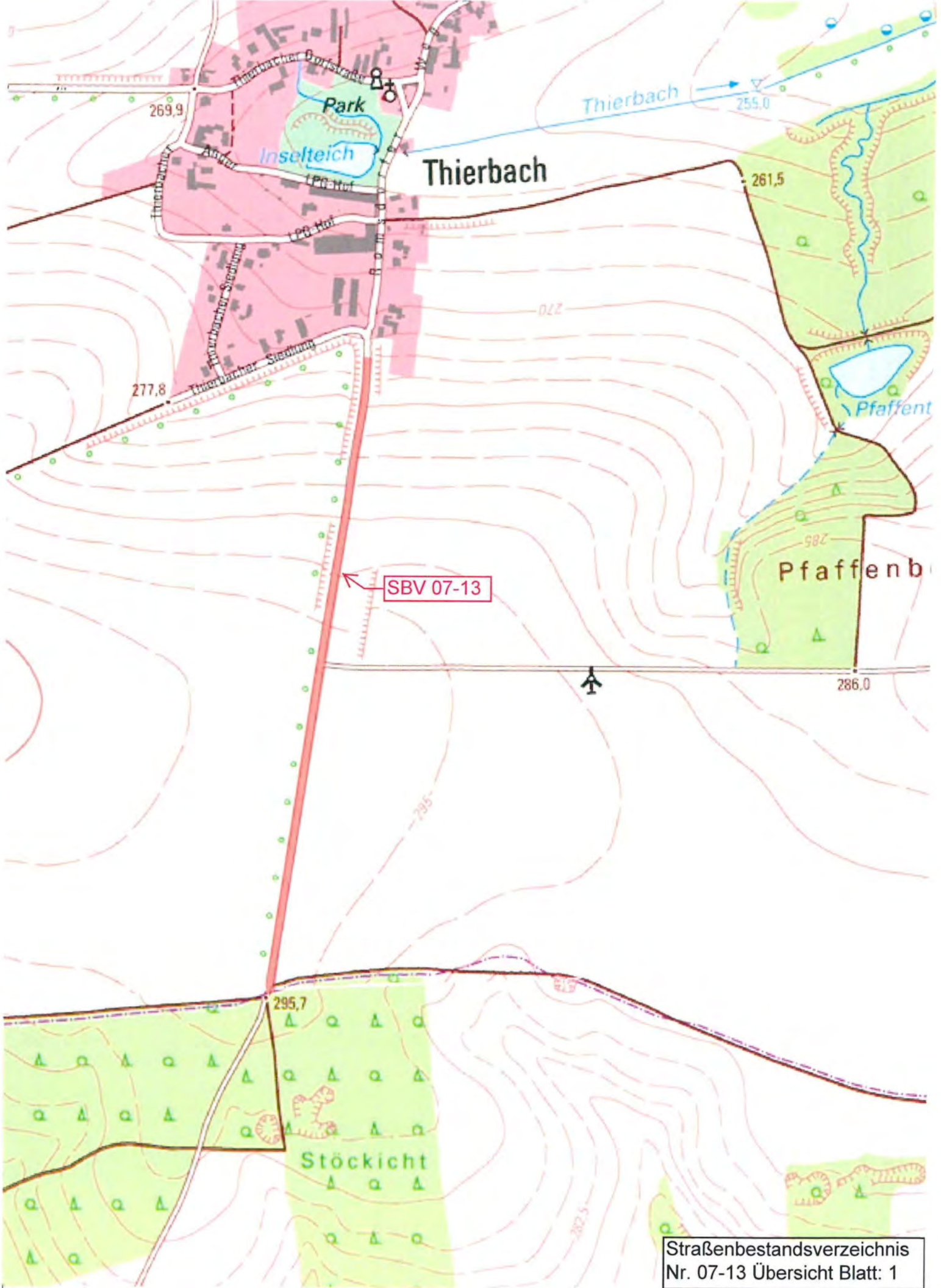
375-094

**Straßenbestandsverzeichnis
Nr. 07-12 Detail Blatt: 3**




<h1>Bestandsverzeichnis</h1>		1) Verzeichnisblatt-Nr.: 13								
		2) Straßen -kennung: sÖS -nummerierung: 07-13								
3) des/der 07 Verbandsgemeinde Wethautal										
4) Bezeichnung der Straße: Ortsverbindungsstraße Thierbach - Romsdorf		(Anfangspunkt- und Endpunktbezeichnung) Ortsausgang Thierbach, Gemeindegrenze Vgem.Droyßig-Zeitzer-Forst Als Lagehinweis (Netzknoten 013-077 ; 013-123 Blatt 3)								
5) geändert am:		6a) Als betrieblich-öffentliche Straße nach Prüfung festgestellt und übergeleitet aufgrund des Ratsbeschlusses vom:								
6b) gewidmet am:		7) eingezogen am:	8) umgestuft am:							
9) Widmungsbeschränkungen:										
10) Eigentumsrechtliche Hinweise: Gemarkung: Meineweh (2602) Flur: 6, Flurstück: 29, Grundbuchblatt: 694 Gemarkung: Meineweh (2602) Flur: 6, Flurstück: 1/24, Grundbuchblatt: 241 Gemarkung: Meineweh (2602) Flur: 6, Flurstück: 1/23;1/22, Grundbuchblatt: 542 Gemarkung: Meineweh (2602) Flur: 6, Flurstück: 28, Grundbuchblatt: 538 Gemarkung: Meineweh (2602) Flur: 6, Flurstück: 1/12, Grundbuchblatt: 411										
11) Verknüpfung zu anderen Verzeichnissen unter:										
12) von	13) nach	14) Länge m	15) fr. Strecke = FS Ortsdf. = Od	16) Baulast Dritter	17) Fußwege		18)	19) unselbstständige Radwege		20)
					einseitig m	beidseitig m		einseitig m	beidseitig m	
...	...	785	FS	
...	-	
...	-	
...	-	
...	-	
...	-	
21) Bemerkungen:										
22) Angelegt am:	26.06.2017	23) Abgeschlossen am:	13.07.2017	24) Fortgeführt unter:	Datum					
Unterschrift		Unterschrift		Unterschrift						

G = Gemeindestraße, sÖS = sonstige öffentliche Straße, L = Landesstraße, K = Kreisstraße, n NA nur Nebenanlagen
Gemarkung: Stößen -(2554 <- Gemarkungskennziffer)



**Straßenbestandsverzeichnis
Nr. 07-13 Übersicht Blatt: 1**

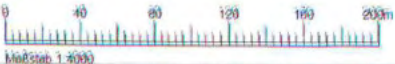


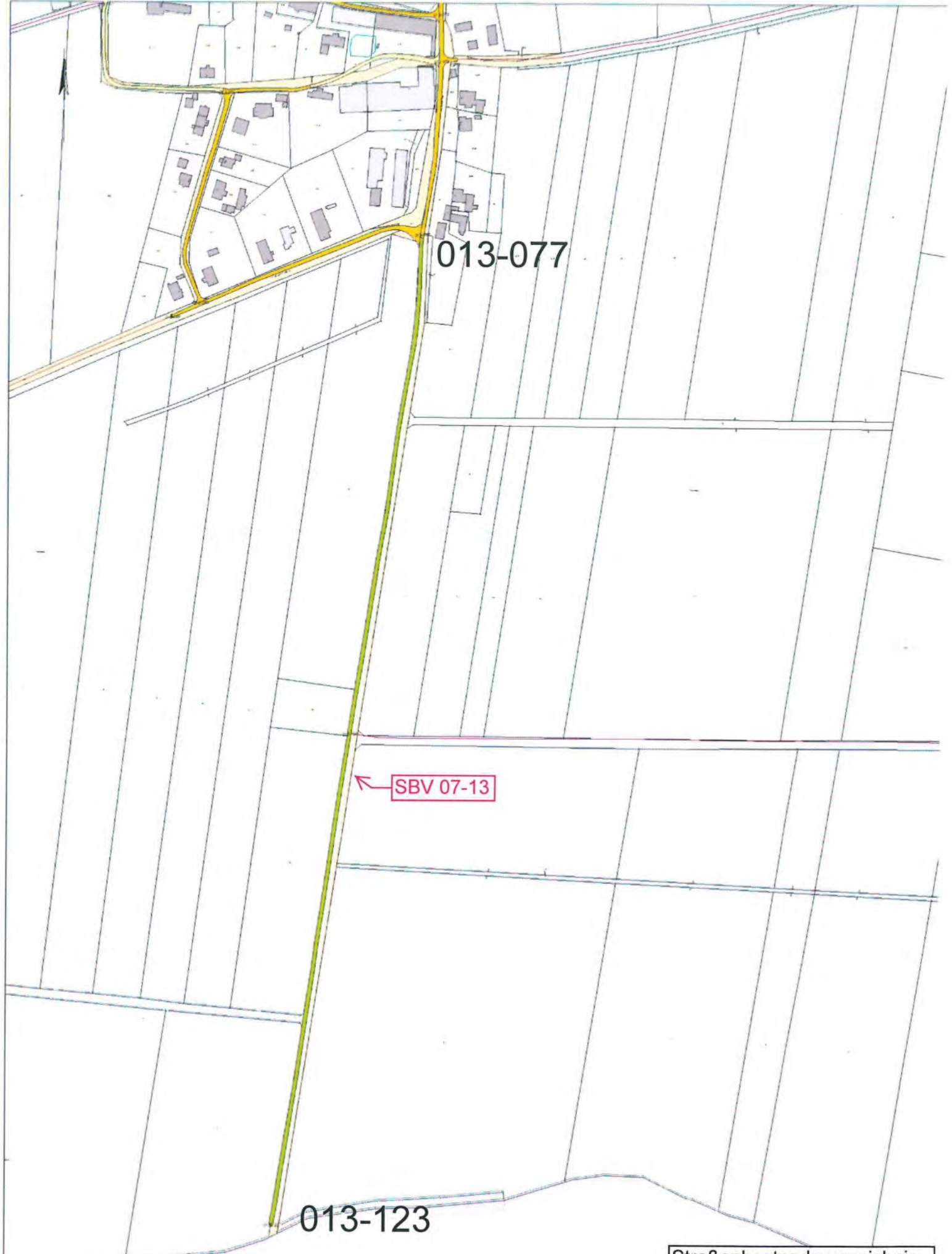
Thierbach

SBV 07-13

Gemeindegrenze
Vgem DZF

Straßenbestandsverzeichnis
Nr. 07-13 Detail Blatt: 2








013-077

← SBV 07-13

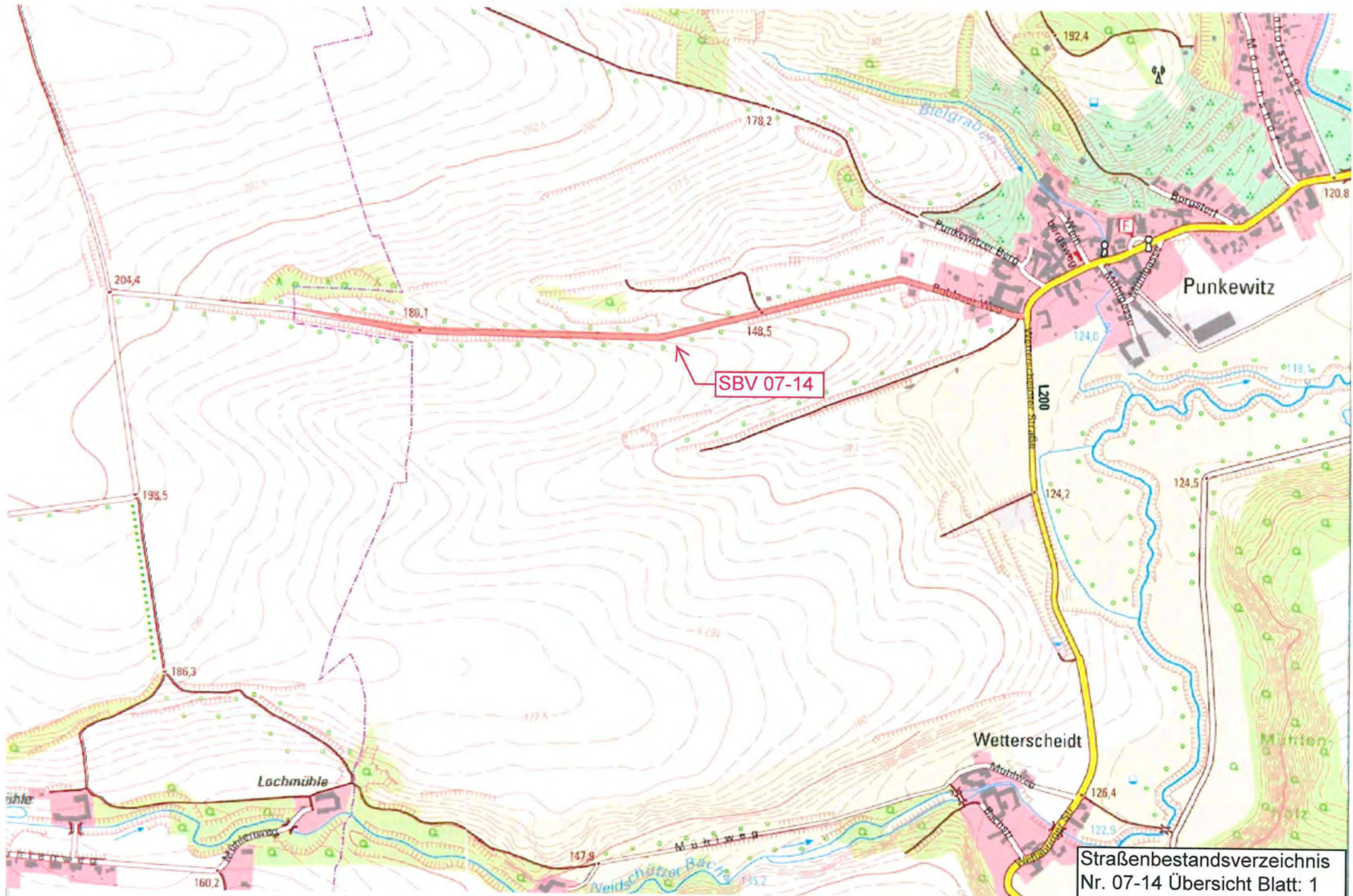
013-123

Straßenbestandsverzeichnis
Nr. 07-13 Detail Blatt: 3



<h1>Bestandsverzeichnis</h1>		1) Verzeichnisblatt-Nr.: 14								
		2) Straßen								
		-kennung: sÖS	-nummerierung 07-14							
3) des/der										
<h2>07 Verbandsgemeinde Wethautal</h2>										
4) Bezeichnung der Straße:		(Anfangspunkt- und Endpunktbezeichnung)								
Ortsverbindungsstraße Punkewitz-Boblas		Ortsausgang Punkewitz, Gemeindegrenze Stadt Naumburg Als Lagehinweis (Netzknoten 335-036 ; 335-037 Blatt 3)								
5) geändert am:	6a) Als betrieblich-öffentliche Straße nach Prüfung festgestellt und übergeleitet aufgrund des Ratsbeschlusses vom:									
6b) gewidmet am:	7) eingezogen am:	8) umgestuft am								
9) Widmungsbeschränkungen:										
10) Eigentumsrechtliche Hinweise:										
Gemarkung: Mertendorf (2512) Flur: 10, Flurstück: 143; 36, Grundbuchblatt: 66 Gemarkung: Mertendorf (2512) Flur: 11, Flurstück: 413/1, Grundbuchblatt: 679 Gemarkung: Mertendorf (2512) Flur: 10, Flurstück: 23/1, Grundbuchblatt: 118 Gemarkung: Mertendorf (2512) Flur: 10, Flurstück: 37/1, Grundbuchblatt: 688 Gemarkung: Mertendorf (2512) Flur: 10, Flurstück: 42/1; 43; 704/56, Grundbuchblatt: 601 Gemarkung: Mertendorf (2512) Flur: 10, Flurstück: 44; 45; 46; 47; 48, Grundbuchblatt: 780 Gemarkung: Mertendorf (2512) Flur: 10, Flurstück: 703/53, Grundbuchblatt: 737										
11) Verknüpfung zu anderen Verzeichnissen unter:										
12) von	13) nach	14) Länge m	15) fr. Strecke = FS Ortsdf. = Od	16) Baulast Dritter	17) Fußwege		18)	19) unselbstständige Radwege		20)
					einseitig m	beidseitig m		einseitig m	beidseitig m	
...	...	1.199	FS		
...	-		
...	-		
...	-		
...	-		
...	-		
21) Bemerkungen:										
22) Angelegt am:	26.06.2017	23) Abgeschlossen am:	13.07.2017	24) Fortgeführt unter:	Datum					
Unterschrift		Unterschrift		Unterschrift						
										

G = Gemeindestraße, sÖS = sonstige öffentliche Straße, L = Landesstraße, K = Kreisstraße, n NA nur Nebenanlagen
 Gemarkung: Stößen -(2554 <- Gemarkungskennziffer)



SBV 07-14

Straßenbestandsverzeichnis
Nr. 07-14 Übersicht Blatt: 1



Gemeindegrenze
Stadt Naumburg

SBV 07-14


Punkewitz

Straßenbestandsverzeichnis
Nr. 07-14 Detail Blatt: 2

Datum 15.06.2017 Zeit 14:30

Bediener: djst Drucker: PDF24 PDF

Nur für den Dienstgebrauch | Programmversion: LIS 1.3.1.5.001_11.7A



335-036

335-037

SBV 07-14

Straßenbestandsverzeichnis
Nr. 07-14 Detail Blatt: 3

