










Legende

 Änderungsbereich (ca. 6,4 ha)

PV-Planung

 PV-Fläche
 Umfahrung

Kompensation (Maßnahmen-Nr.)

 HHB - Strauch-Baumhecke aus überwiegend heimischen Arten (A1)
 HSA - Junge Streuobstwiese (A2, siehe Plan 5)
 HHA - Strauchhecke aus überwiegend heimischen Arten (A3)
 HHB - Strauch-Baumhecke aus überwiegend heimischen Arten (A3)
 Zauneidechsenhabitat (CEF-1)
 Anbringen von Nisthilfen für Vögel (CEF-3)

Kartenquelle: GDI Sachsen-Anhalt

Projekt/Bauvorhaben Umweltbericht 2. Änderung des Flächennutzungsplanes der Verbandsgemeinde Wethautal, Teilbereich Stößen		Auftraggeber/Bauherr Verbandsgemeinde Wethautal Corseburger Weg 11 06721 Osterfeld	
Planbezeichnung Lageplan der PV-Planung und Kompensation		Maßstab 1 : 2 500	Plan/Blatt-Nr. 6
Alexander Hohmuth UMWELTPLANUNG Mühlenstraße 17A 07580 Ronneburg		bearbeitet und gezeichnet: A. Hohmuth Datum: 28.07.2023 Unterschrift: 	